

REGISTRUL CADASTRAL AL IMOBILELOR

UAT Miclesti
Zonă cooperativizată (Co)

Sector cadastral nr. 16

1. DESCRIEREA IMOBILULUI

DATE TEREN											DATE CONSTRUCȚII					
Identificator teren	Adresa imobil	Nr. cadastral	Nr. CF	Suprafața măsurată	Intravilan/ extravilan (I/E)	Nr. top	Nr. tarla	Nr. parcelă	Categorie folosință	Suprafața parcelă	Identif. construcție	Cod grupă destinație	Suprafața construită	Nr. niveluri	Nr. CF	Constr. cu acte (DA/NU)
16001	judet VASLUI, UAT Miclesti, Cod postal 737360			1200	E		6	96/37	A	1200						

2. PROPRIETATEA / POSESIA

Titularul dreptului / posesiei			Data nașterii / CUI	Domiciliu / Sediu	Cota parte	Identif. entitate asociată	Cotă parte teren UI	Mod de dobândire	Act juridic			Observații privitoare la proprietar
Nume / Denumire	Inițiala tatălui	Prenume							Tip act	Nr. act / data	Emitent	

3. SARCINI / DEZMEMBRĂMINTE

Titular			Data nașterii / CUI	Domiciliu / Sediu	Tipul sarcinii sau al dezmembrămintelor dreptului de proprietate	Cotă parte	Identif. entitate asociată	Act juridic			Valoare ipotecă	Tip monedă
Nume / Denumire	Inițiala tatălui	Prenume						Tip act	Nr. act / data	Emitent		

4. NOTĂRI, PROCESE, INTERDICȚII


Tipul notării	Tip act	Nr. act / data	Emitent	Identificator entitate asociată	Imobil împrejmuit / neîmprejmuit	Imobil contestat / necontestat	Alte observații
Se noteaza mentiunea de proprietar neidentificat	act normativ	Legea nr. 7/13.03.1	Parlamentul Romaniei	16001	neimprejmuit		

5. OBSERVAȚII

Copie spre publicare

Pagina nr. 1
Inregistrare sistematica UAT Miclesti
Sectorul Cadastral nr. 16
Anul realizarii: 2024

PAVALOI
LACRAMIOARA-
MIHAELA



Semnat digital de PAVALOI
LACRAMIOARA-MIHAELA
Data: 2025.04.23 15:09:57
+03'00'

REGISTRUL CADASTRAL AL IMOBILELOR

PAVALOI
LACRAMIOARA-MIHAELA
RA-MIHAELA

Semnat digital de
PAVALOI LACRAMIOARA-
MIHAELA
Data: 2025.04.23 15:10:25
+03'00'

ANEXA NR. 2

Sector cadastral nr. 16

UAT Miclesti
Zonă cooperativizată (Co)
1. DESCRIEREA IMOBILULUI

DATE TEREN											DATE CONSTRUCȚII					
Identificator teren	Adresa imobil	Nr. cadastral	Nr. CF	Suprafața măsurată	Intravilan/ extravilan (I/E)	Nr. top	Nr. tarla	Nr. parcelă	Categorie folosință	Suprafața parcelă	Identif. construcție	Cod grupă destinație	Suprafața construită	Nr. niveluri	Nr. CF	Constr. cu acte (DA/NU)
16002	judet VASLUI, UAT Miclesti, Cod postal 737360			3800	E		6	96/36	A	3800						

2. PROPRIETATEA / POSESIA

Titularul dreptului / posesiei			Data nașterii / CUI	Domiciliu / Sediu	Cota parte	Identif. entitate asociată	Cotă parte teren UI	Mod de dobândire	Act juridic			Observații privitoare la proprietar
Nume / Denumire	Inițiala tatălui	Prenume							Tip act	Nr. act / data	Emitent	
SABADAC		ION	9999999999999	judet VASLUI, UAT Miclesti, loc. Chircesti, Cod Postal 737360	1/1	16002		Reconstituire	act administrativ	443/14454/0 2.04.1997	CJSDPAT VASLUI	Lipsa CNP.
BASA		MARIA	9999999999999	judet VASLUI, UAT Miclesti, loc. Chircesti, Cod Postal 737360				Reconstituire	act administrativ	443/14454/0 2.04.1997	CJSDPAT VASLUI	Lipsa CNP.
SABADAC		MIHAI	9999999999999	judet VASLUI, UAT Miclesti, loc. Chircesti, Cod Postal 737360				Reconstituire	act administrativ	443/14454/0 2.04.1997	CJSDPAT VASLUI	Lipsa CNP.
SABADAC		CONSTANTIN	9999999999999	judet VASLUI, UAT Miclesti, loc. Chircesti, Cod Postal 737360				Reconstituire	act administrativ	443/14454/0 2.04.1997	CJSDPAT VASLUI	Lipsa CNP.
PIRAU		PETRINA	9999999999999	judet VASLUI, UAT Miclesti, loc. Chircesti, Cod Postal 737360				Reconstituire	act administrativ	443/14454/0 2.04.1997	CJSDPAT VASLUI	Lipsa CNP.
SABADAC		VASILE	9999999999999	judet VASLUI, UAT Miclesti, loc. Chircesti, Cod Postal 737360				Reconstituire	act administrativ	443/14454/0 2.04.1997	CJSDPAT VASLUI	Lipsa CNP.

3. SARCINI / DEZMEMBRĂMINTE

Titular			Data nașterii / CUI	Domiciliu / Sediu	Tipul sarcinii sau al dezmembrămintelor dreptului de proprietate	Cotă parte	Identif. entitate asociată	Act juridic			Valoare ipotecă	Tip monedă
Nume / Denumire	Inițiala tatălui	Prenume						Tip act	Nr. act / data	Emitent		

4. NOTĂRI, PROCESE, INTERDICȚII

Tipul notării	Tip act	Nr. act / data	Emitent	Identificator entitate asociată	Imobil împrejmuit / neîmprejmuit	Imobil contestat / necontestat	Alte observații
					neîmprejmuit		

5. OBSERVAȚII

REGISTRUL CADASTRAL AL IMOBILELOR

UAT Miclesti
Zonă cooperativizată (Co)

Sector cadastral nr. 16

1. DESCRIEREA IMOBILULUI

DATE TEREN											DATE CONSTRUCȚII					
Identificator teren	Adresa imobil	Nr. cadastral	Nr. CF	Suprafața măsurată	Intravilan/ extravilan (I/E)	Nr. top	Nr. tarla	Nr. parcelă	Categorie folosință	Suprafața parcelă	Identif. construcție	Cod grupă destinație	Suprafața construită	Nr. niveluri	Nr. CF	Constr. cu acte (DA/NU)
16003	judet VASLUI, UAT Miclesti, Cod postal 737360			5400	E		6	96/35	A	3200						
					E		6	97/33	P	2200						

2. PROPRIETATEA / POSESIA

Titularul dreptului / posesiei			Data nașterii / CUI	Domiciliu / Sediul	Cota parte	Identif. entitate asociată	Cotă parte teren UI	Mod de dobândire	Act juridic			Observații privitoare la proprietar
Nume / Denumire	Inițiala tatălui	Prenume							Tip act	Nr. act / data	Emitent	

3. SARCINI / DEZMEMBRĂMINTE

Titular			Data nașterii / CUI	Domiciliu / Sediul	Tipul sarcinii sau al dezmembrămintelor dreptului de proprietate	Cotă parte	Identif. entitate asociată	Act juridic			Valoare ipotecă	Tip monedă
Nume / Denumire	Inițiala tatălui	Prenume						Tip act	Nr. act / data	Emitent		

4. NOTĂRI, PROCESE, INTERDICȚII

Tipul notării	Tip act	Nr. act / data	Emitent	Identificator entitate asociată	Imobil împrejmuit / neîmprejmuit	Imobil contestat / necontestat	Alte observații
Se noteaza mentiunea de proprietar neidentificat	act normativ	Legea nr. 7/13.03.1	Parlamentul Romaniei	16003	neîmprejmuit		

5. OBSERVAȚII

Copie spre publicare

Pagina nr. 3
Inregistrare sistematica UAT Miclesti
Sectorul Cadastral nr. 16
Anul realizarii: 2024

PAVALOI
LACRAMIOARA
A-MIHAELA

Semnat digital de
PAVALOI LACRAMIOARA-
MIHAELA
Data: 2025.04.23 15:10:43
+03'00'

REGISTRUL CADASTRAL AL IMOBILELOR

UAT Miclesti
Zonă cooperativizată (Co)

Sector cadastral nr. 16

1. DESCRIEREA IMOBILULUI

DATE TEREN											DATE CONSTRUCȚII					
Identificator teren	Adresa imobil	Nr. cadastral	Nr. CF	Suprafața măsurată	Intravilan/ extravilan (I/E)	Nr. top	Nr. tarla	Nr. parcelă	Categorie folosință	Suprafața parcelă	Identif. construcție	Cod grupă destinație	Suprafața construită	Nr. niveluri	Nr. CF	Constr. cu acte (DA/NU)
16004	judet VASLUI, UAT Miclesti, Cod postal 737360			1500	E		6	96/34	A	1000						
					E		6	97/32	P	500						

2. PROPRIETATEA / POSESIA

Titularul dreptului / posesiei			Data nașterii / CUI	Domiciliu / Sedi	Cota parte	Identif. entitate asociată	Cotă parte teren UI	Mod de dobândire	Act juridic			Observații privitoare la proprietar
Nume / Denumire	Inițiala tatălui	Prenume							Tip act	Nr. act / data	Emitent	
ALICIUC		VALERICA	99999999999999	judet VASLUI, UAT Miclesti, loc. Chircesti, Cod Postal 737360	1/1	16004		Reconstituire	act administrativ	1003/47596/12.12.1995	CJSDPAT VASLUI	Lipsa CNP.

3. SARCINI / DEZMEMBRĂMINTE

Titular			Data nașterii / CUI	Domiciliu / Sedi	Tipul sarcinii sau al dezmembrămintelor dreptului de proprietate	Cotă parte	Identif. entitate asociată	Act juridic			Valoare ipotecă	Tip monedă
Nume / Denumire	Inițiala tatălui	Prenume						Tip act	Nr. act / data	Emitent		

4. NOTĂRI, PROCESE, INTERDICȚII

Tipul notării	Tip act	Nr. act / data	Emitent	Identificator entitate asociată	Imobil împrejmuit / neîmprejmuit	Imobil contestat / necontestat	Alte observații
					neîmprejmuit		

5. OBSERVAȚII

Copie spre publicare

Pagina nr. 4
Inregistrare sistematica UAT Miclesti
Sectorul Cadastral nr. 16
Anul realizarii: 2024

PAVALOI
LACRAMIOARA
-MIHAELA

Semnat digital de
PAVALOI LACRAMIOARA-
MIHAELA
Data: 2025.04.23 15:11:05
+03'00'

REGISTRUL CADASTRAL AL IMOBILELOR

UAT Miclesti
Zonă cooperativizată (Co)
1. DESCRIEREA IMOBILULUI

PAVALOI
LACRAMIOARA-
MIHAELA

Semnăt digital de PAVALOI
LACRAMIOARA-MIHAELA
Data: 2025.04.23 15:11:36
+03'00'

Sector cadastral nr. 16

DATE TEREN											DATE CONSTRUCȚII					
Identificator teren	Adresa imobil	Nr. cadastral	Nr. CF	Suprafața măsurată	Intravilan/ extravilan (I/E)	Nr. top	Nr. tarla	Nr. parcelă	Categorie folosință	Suprafața parcelă	Identif. construcție	Cod grupă destinație	Suprafața construită	Nr. niveluri	Nr. CF	Constr. cu acte (DA/NU)
16005	judet VASLUI, UAT Miclesti, Cod postal 737360	213	121 (IE 70637)	2561	E		6	96/33; 97/31	A	2561						

2. PROPRIETATEA / POSESIA

Titularul dreptului / posesiei			Data nașterii / CUI	Domiciliu / Sedi	Cota parte	Identif. entitate asociată	Cotă parte teren UI	Mod de dobândire	Act juridic			Observații privitoare la proprietar
Nume / Denumire	Inițiala tatălui	Prenume							Tip act	Nr. act / data	Emitent	
CIOBANU		STEFAN	9999999999999	judet NEAMT, UAT Piatra-Neamt, loc. Piatra-Neamt, str DIMITRIE LEONIDA nr 35, Cod Postal 737360, bloc D7, ap. 82	1/1	16005		Conventie	act notarial	996/15.04.2005	NP IRIMIA TRAIAN CLAUDY	Lipsa CNP.
CIOBANU		MARIA	9999999999999	judet NEAMT, UAT Piatra-Neamt, loc. Piatra-Neamt, str DIMITRIE LEONIDA nr 35, Cod Postal 737360				Conventie	act notarial	996/15.04.2005	NP IRIMIA TRAIAN CLAUDY	bun comun. Lipsa CNP.

3. SARCINI / DEZMEMBRĂMINTE

Titular			Data nașterii / CUI	Domiciliu / Sedi	Tipul sarcinii sau al dezmembrămintelor dreptului de proprietate	Cotă parte	Identif. entitate asociată	Act juridic			Valoare ipotecă	Tip monedă
Nume / Denumire	Inițiala tatălui	Prenume						Tip act	Nr. act / data	Emitent		

4. NOTĂRI, PROCESE, INTERDICȚII

Tipul notării	Tip act	Nr. act / data	Emitent	Identificator entitate asociată	Imobil împrejmuit / neîmprejmuit	Imobil contestat / necontestat	Alte observații
Imobil repositionat ca urmare a finalizarii lucrarilor de cadastru sistematic.	act normativ	Legea nr. 7/13.03.1996	Parlamentul Romaniei	16005	neîmprejmuit		

5. OBSERVAȚII

REGISTRUL CADASTRAL AL IMOBILELOR

UAT Miclesti
Zonă cooperativizată (Co)

Sector cadastral nr. 16

1. DESCRIEREA IMOBILULUI

DATE TEREN											DATE CONSTRUCȚII					
Identificator teren	Adresa imobil	Nr. cadastral	Nr. CF	Suprafața măsurată	Intravilan/ extravilan (I/E)	Nr. top	Nr. tarla	Nr. parcelă	Categorie folosință	Suprafața parcelă	Identif. construcție	Cod grupă destinație	Suprafața construită	Nr. niveluri	Nr. CF	Constr. cu acte (DA/NU)
16006	judet VASLUI, UAT Miclesti, Cod postal 737360			10000	E		6	96/32	A	6700						
					E		6	97/30	P	3300						

2. PROPRIETATEA / POSESIA

Titularul dreptului / posesiei			Data nașterii / CUI	Domiciliu / Sedi	Cota parte	Identif. entitate asociată	Cotă parte teren UI	Mod de dobândire	Act juridic			Observații privitoare la proprietar
Nume / Denumire	Inițiala tatălui	Prenume							Tip act	Nr. act / data	Emitent	
SAIZU	GHE	VASILE	99999999999999	judet VASLUI, UAT Miclesti, loc. Chircesti, Cod Postal 737360	1/1	16006		Reconstituire	act administrativ	785/47145/1 4.04.1995	CJSDPAT VASLUI	Lipsa CNP.

3. SARCINI / DEZMEMBRĂMINTE

Titular			Data nașterii / CUI	Domiciliu / Sedi	Tipul sarcinii sau al dezmembrămintelor dreptului de proprietate	Cotă parte	Identif. entitate asociată	Act juridic			Valoare ipotecă	Tip monedă
Nume / Denumire	Inițiala tatălui	Prenume						Tip act	Nr. act / data	Emitent		

4. NOTĂRI, PROCESE, INTERDICȚII

Tipul notării	Tip act	Nr. act / data	Emitent	Identificator entitate asociată	Imobil împrejmuit / neîmprejmuit	Imobil contestat / necontestat	Alte observații
					neîmprejmuit		

5. OBSERVAȚII

Copie spre publicare

Pagina nr. 6
Inregistrare sistematica UAT Miclesti
Sectorul Cadastral nr. 16
Anul realizarii: 2024

PAVALOI
LACRAMIOARA-
MIHAELA

Semnat digital de PAVALOI
LACRAMIOARA-MIHAELA
Data: 2025.04.23 15:11:57
+03'00'

REGISTRUL CADASTRAL AL IMOBILELOR

UAT Miclesti
Zonă cooperativizată (Co)

Sector cadastral nr. 16

1. DESCRIEREA IMOBILULUI

DATE TEREN											DATE CONSTRUCȚII					
Identificator teren	Adresa imobil	Nr. cadastral	Nr. CF	Suprafața măsurată	Intravilan/ extravilan (I/E)	Nr. top	Nr. tarla	Nr. parcelă	Categorie folosință	Suprafața parcelă	Identif. construcție	Cod grupă destinație	Suprafața construită	Nr. niveluri	Nr. CF	Constr. cu acte (DA/NU)
16007	judet VASLUI, UAT Miclesti, Cod postal 737360			4200	E		6	96/31/1	A	4200						

2. PROPRIETATEA / POSESIA

Titularul dreptului / posesiei			Data nașterii / CUI	Domiciliu / Sedi	Cota parte	Identif. entitate asociată	Cotă parte teren UI	Mod de dobândire	Act juridic			Observații privitoare la proprietar
Nume / Denumire	Inițiala tatălui	Prenume							Tip act	Nr. act / data	Emitent	
LARION	N	GHEORGHE	9999999999999	judet VASLUI, UAT Miclesti, loc. Chircesti, Cod Postal 737360	1/1	16007		Reconstituire	act administrativ	908/47528/1 8.03.1997	CJSDPAT VASLUI	Lipsa CNP.

3. SARCINI / DEZMEMBRĂMINTE

Titular			Data nașterii / CUI	Domiciliu / Sedi	Tipul sarcinii sau al dezmembrămintelor dreptului de proprietate	Cotă parte	Identif. entitate asociată	Act juridic			Valoare ipotecă	Tip monedă
Nume / Denumire	Inițiala tatălui	Prenume						Tip act	Nr. act / data	Emitent		

4. NOTĂRI, PROCESE, INTERDICȚII

Tipul notării	Tip act	Nr. act / data	Emitent	Identificator entitate asociată	Imobil împrejmuit / neîmprejmuit	Imobil contestat / necontestat	Alte observații
					neîmprejmuit		

5. OBSERVAȚII

Copie spre publicare

Pagina nr. 7
Inregistrare sistematica UAT Miclesti
Sectorul Cadastral nr. 16
Anul realizarii: 2024

PAVALOI
LACRAMIOARA-MIHAELA
RA-MIHAELA

Semnat digital de PAVALOI
LACRAMIOARA-MIHAELA
Data: 2025.04.23 15:12:16 +03'00'

REGISTRUL CADASTRAL AL IMOBILELOR

UAT Miclesti
Zonă cooperativizată (Co)

Sector cadastral nr. 16

1. DESCRIEREA IMOBILULUI

DATE TEREN											DATE CONSTRUCȚII					
Identificator teren	Adresa imobil	Nr. cadastral	Nr. CF	Suprafața măsurată	Intravilan/ extravilan (I/E)	Nr. top	Nr. tarla	Nr. parcelă	Categorie folosință	Suprafața parcelă	Identif. construcție	Cod grupă destinație	Suprafața construită	Nr. niveluri	Nr. CF	Constr. cu acte (DA/NU)
16008	judet VASLUI, UAT Miclesti, Cod postal 737360			5900	E		6	96/31	A	3900						
					E		6	97/29	P	2000						

2. PROPRIETATEA / POSESIA

Titularul dreptului / posesiei			Data nașterii / CUI	Domiciliu / Sedi	Cota parte	Identif. entitate asociată	Cotă parte teren UI	Mod de dobândire	Act juridic			Observații privitoare la proprietar
Nume / Denumire	Inițiala tatălui	Prenume							Tip act	Nr. act / data	Emitent	
CHELSAU		CRISTINA	99999999999999	judet VASLUI, UAT Miclesti, loc. Chircesti, Cod Postal 737360	1/1	16008		Reconstituire	act administrativ	1316/47803/21.05.1996	CJSDPAT VASLUI	Lipsa CNP.

3. SARCINI / DEZMEMBRĂMINTE

Titular			Data nașterii / CUI	Domiciliu / Sedi	Tipul sarcinii sau al dezmembrămintelor dreptului de proprietate	Cotă parte	Identif. entitate asociată	Act juridic			Valoare ipotecă	Tip monedă
Nume / Denumire	Inițiala tatălui	Prenume						Tip act	Nr. act / data	Emitent		

4. NOTĂRI, PROCESE, INTERDICȚII

Tipul notării	Tip act	Nr. act / data	Emitent	Identificator entitate asociată	Imobil împrejmuit / neîmprejmuit	Imobil contestat / necontestat	Alte observații
					neîmprejmuit		

5. OBSERVAȚII

Copie spre publicare

Pagina nr. 8
Inregistrare sistematica UAT Miclesti
Sectorul Cadastral nr. 16
Anul realizarii: 2024

PAVALOI
LACRAMIOARA-MIHAELA
RA-MIHAELA

Semnat digital de
PAVALOI LACRAMIOARA-MIHAELA
Data: 2025.04.23
15:12:32 +03'00'

REGISTRUL CADASTRAL AL IMOBILELOR

UAT Miclesti
Zonă cooperativizată (Co)

Sector cadastral nr. 16

1. DESCRIEREA IMOBILULUI

DATE TEREN											DATE CONSTRUCȚII					
Identificator teren	Adresa imobil	Nr. cadastral	Nr. CF	Suprafața măsurată	Intravilan/ extravilan (I/E)	Nr. top	Nr. tarla	Nr. parcelă	Categorie folosință	Suprafața parcelă	Identif. construcție	Cod grupă destinație	Suprafața construită	Nr. niveluri	Nr. CF	Constr. cu acte (DA/NU)
16009	judet VASLUI, UAT Miclesti, Cod postal 737360			4600	E		6	96/30	A	3100						
					E		6	97/28	P	1500						

2. PROPRIETATEA / POSESIA

Titularul dreptului / posesiei			Data nașterii / CUI	Domiciliu / Sedi	Cota parte	Identif. entitate asociată	Cotă parte teren UI	Mod de dobândire	Act juridic			Observații privitoare la proprietar
Nume / Denumire	Inițiala tatălui	Prenume							Tip act	Nr. act / data	Emitent	
BOSINCEANU		NISTOR	99999999999999	judet VASLUI, UAT Miclesti, loc. Chircesti, Cod Postal 737360	1/1	16009		Reconstituire	act administrativ	403/14454/1 3.05.1994	CJSDPAT VASLUI	Lipsa CNP.

3. SARCINI / DEZMEMBRĂMINTE

Titular			Data nașterii / CUI	Domiciliu / Sedi	Tipul sarcinii sau al dezmembrămintelor dreptului de proprietate	Cotă parte	Identif. entitate asociată	Act juridic			Valoare ipotecă	Tip monedă
Nume / Denumire	Inițiala tatălui	Prenume						Tip act	Nr. act / data	Emitent		

4. NOTĂRI, PROCESE, INTERDICȚII

Tipul notării	Tip act	Nr. act / data	Emitent	Identificator entitate asociată	Imobil împrejmuit / neîmprejmuit	Imobil contestat / necontestat	Alte observații
					neîmprejmuit		

5. OBSERVAȚII

Copie spre publicare

Pagina nr. 9
Inregistrare sistematica UAT Miclesti
Sectorul Cadastral nr. 16
Anul realizarii: 2024

PAVALOI
LACRAMIOAR
A-MIHAELA

Semnat digital de
PAVALOI LACRAMIOARA-
MIHAELA
Data: 2025.04.23 15:12:52
+03'00'

REGISTRUL CADASTRAL AL IMOBILELOR

UAT Miclesti
Zonă cooperativizată (Co)

Sector cadastral nr. 16

1. DESCRIEREA IMOBILULUI

DATE TEREN											DATE CONSTRUCȚII					
Identificator teren	Adresa imobil	Nr. cadastral	Nr. CF	Suprafața măsurată	Intravilan/ extravilan (I/E)	Nr. top	Nr. tarla	Nr. parcelă	Categorie folosință	Suprafața parcelă	Identif. construcție	Cod grupă destinație	Suprafața construită	Nr. niveluri	Nr. CF	Constr. cu acte (DA/NU)
16010	judet VASLUI, UAT Miclesti, Cod postal 737360			3500	E		6	96/29	A	2300						
					E		6	97/27	P	1200						

2. PROPRIETATEA / POSESIA

Titularul dreptului / posesiei			Data nașterii / CUI	Domiciliu / Sedi	Cota parte	Identif. entitate asociată	Cotă parte teren UI	Mod de dobândire	Act juridic			Observații privitoare la proprietar
Nume / Denumire	Inițiala tatălui	Prenume							Tip act	Nr. act / data	Emitent	
TOMA		ANA	9999999999999	judet IASI, UAT Dolhesti, loc. Bradicesti, Cod Postal 737360	1/1	16010		lesire Din Indiviziune	act notarial	7/03.01.1996	BNP Simin Maria	Lipsa CNP.

3. SARCINI / DEZMEMBRĂMINTE

Titular			Data nașterii / CUI	Domiciliu / Sedi	Tipul sarcinii sau al dezmembrămintelor dreptului de proprietate	Cotă parte	Identif. entitate asociată	Act juridic			Valoare ipotecă	Tip monedă
Nume / Denumire	Inițiala tatălui	Prenume						Tip act	Nr. act / data	Emitent		

4. NOTĂRI, PROCESE, INTERDICȚII

Tipul notării	Tip act	Nr. act / data	Emitent	Identificator entitate asociată	Imobil împrejmuit / neîmprejmuit	Imobil contestat / necontestat	Alte observații
					neîmprejmuit		

5. OBSERVAȚII

Copie spre publicare

Pagina nr. 10
Inregistrare sistematica UAT Miclesti
Sectorul Cadastral nr. 16
Anul realizarii: 2024

PAVALOI
LACRAMIOARA-
RA-MIHAELA

Semnat digital de
PAVALOI
LACRAMIOARA-
MIHAELA
Data: 2025.04.23
15:13:10 +03'00'

REGISTRUL CADASTRAL AL IMOBILELOR

UAT Miclesti
Zonă cooperativizată (Co)

Sector cadastral nr. 16

1. DESCRIEREA IMOBILULUI

DATE TEREN											DATE CONSTRUCȚII					
Identificator teren	Adresa imobil	Nr. cadastral	Nr. CF	Suprafața măsurată	Intravilan/ extravilan (I/E)	Nr. top	Nr. tarla	Nr. parcelă	Categorie folosință	Suprafața parcelă	Identif. construcție	Cod grupă destinație	Suprafața construită	Nr. niveluri	Nr. CF	Constr. cu acte (DA/NU)
16011	judet VASLUI, UAT Miclesti, Cod postal 737360			2100	E		6	96/28	A	1400						
					E		6	97/26	P	700						

2. PROPRIETATEA / POSESIA

Titularul dreptului / posesiei			Data nașterii / CUI	Domiciliu / Sedi	Cota parte	Identif. entitate asociată	Cotă parte teren UI	Mod de dobândire	Act juridic			Observații privitoare la proprietar
Nume / Denumire	Inițiala tatălui	Prenume							Tip act	Nr. act / data	Emitent	
DASCALU	C	COSTACHE	99999999999999	judet VASLUI, UAT Miclesti, loc. Chircesti, Cod Postal 737360	1/1	16011		Reconstituire	act administrativ	1304/47803/21.05.1996	CJSDPAT VASLUI	Lipsa CNP.

3. SARCINI / DEZMEMBRĂMINTE

Titular			Data nașterii / CUI	Domiciliu / Sedi	Tipul sarcinii sau al dezmembrămintelor dreptului de proprietate	Cotă parte	Identif. entitate asociată	Act juridic			Valoare ipotecă	Tip monedă
Nume / Denumire	Inițiala tatălui	Prenume						Tip act	Nr. act / data	Emitent		

4. NOTĂRI, PROCESE, INTERDICȚII

Tipul notării	Tip act	Nr. act / data	Emitent	Identificator entitate asociată	Imobil împrejmuit / neîmprejmuit	Imobil contestat / necontestat	Alte observații
					neîmprejmuit		

5. OBSERVAȚII

Copie spre publicare

Pagina nr. 11
Inregistrare sistematica UAT Miclesti
Sectorul Cadastral nr. 16
Anul realizarii: 2024

PAVALOI
LACRAMIOAR
A-MIHAELA

Semnat digital de
PAVALOI LACRAMIOARA-
MIHAELA
Data: 2025.04.23 15:14:03
+03'00'

REGISTRUL CADASTRAL AL IMOBILELOR

UAT Miclesti
Zonă cooperativizată (Co)

Sector cadastral nr. 16

1. DESCRIEREA IMOBILULUI

DATE TEREN											DATE CONSTRUCȚII					
Identificator teren	Adresa imobil	Nr. cadastral	Nr. CF	Suprafața măsurată	Intravilan/ extravilan (I/E)	Nr. top	Nr. tarla	Nr. parcelă	Categorie folosință	Suprafața parcelă	Identif. construcție	Cod grupă destinație	Suprafața construită	Nr. niveluri	Nr. CF	Constr. cu acte (DA/NU)
16012	judet VASLUI, UAT Miclesti, Cod postal 737360			6600	E		6	96/27	A	4400						
					E		6	97/25	P	2200						

2. PROPRIETATEA / POSESIA

Titularul dreptului / posesiei			Data nașterii / CUI	Domiciliu / Sedi	Cota parte	Identif. entitate asociată	Cotă parte teren UI	Mod de dobândire	Act juridic			Observații privitoare la proprietar
Nume / Denumire	Inițiala tatălui	Prenume							Tip act	Nr. act / data	Emitent	
CIRMACIU	P	VASILE	99999999999999	judet VASLUI, UAT Miclesti, loc. Chircesti, Cod Postal 737360	1/1	16012		Reconstituire	act administrativ	1145/47632/19.03.1997	CJSDPAT VASLUI	Lipsa CNP.

3. SARCINI / DEZMEMBRĂMINTE

Titular			Data nașterii / CUI	Domiciliu / Sedi	Tipul sarcinii sau al dezmembrămintelor dreptului de proprietate	Cotă parte	Identif. entitate asociată	Act juridic			Valoare ipotecă	Tip monedă
Nume / Denumire	Inițiala tatălui	Prenume						Tip act	Nr. act / data	Emitent		

4. NOTĂRI, PROCESE, INTERDICȚII

Tipul notării	Tip act	Nr. act / data	Emitent	Identificator entitate asociată	Imobil împrejmuit / neîmprejmuit	Imobil contestat / necontestat	Alte observații
					neîmprejmuit		

5. OBSERVAȚII

Copie spre publicare

Pagina nr. 12
Inregistrare sistematica UAT Miclesti
Sectorul Cadastral nr. 16
Anul realizarii: 2024

PAVALOI
LACRAMIOARA-
MIHAELA



Semnat digital de PAVALOI
LACRAMIOARA-MIHAELA
Data: 2025.04.23 15:14:31
+03'00'

REGISTRUL CADASTRAL AL IMOBILELOR

UAT Miclesti
Zonă cooperativizată (Co)

Sector cadastral nr. 16

1. DESCRIEREA IMOBILULUI

DATE TEREN											DATE CONSTRUCȚII					
Identificator teren	Adresa imobil	Nr. cadastral	Nr. CF	Suprafața măsurată	Intravilan/ extravilan (I/E)	Nr. top	Nr. tarla	Nr. parcelă	Categorie folosință	Suprafața parcelă	Identif. construcție	Cod grupă destinație	Suprafața construită	Nr. niveluri	Nr. CF	Constr. cu acte (DA/NU)
16013	judet VASLUI, UAT Miclesti, Cod postal 737360			3000	E		6	96/26	A	2000						
					E		6	97/24	P	1000						

2. PROPRIETATEA / POSESIA

Titularul dreptului / posesiei			Data nașterii / CUI	Domiciliu / Sedi	Cota parte	Identif. entitate asociată	Cotă parte teren UI	Mod de dobândire	Act juridic			Observații privitoare la proprietar
Nume / Denumire	Inițiala tatălui	Prenume							Tip act	Nr. act / data	Emitent	
PIRAU		NICULINA	9999999999999	judet VASLUI, UAT Miclesti, loc. Chircesti, Cod Postal 737360	1/1	16013		Constituire	act administrativ	79/14409/03.06.1994	CJSDPAT VASLUI	Lipsa CNP.

3. SARCINI / DEZMEMBRĂMINTE

Titular			Data nașterii / CUI	Domiciliu / Sedi	Tipul sarcinii sau al dezmembrămintelor dreptului de proprietate	Cotă parte	Identif. entitate asociată	Act juridic			Valoare ipotecă	Tip monedă
Nume / Denumire	Inițiala tatălui	Prenume						Tip act	Nr. act / data	Emitent		

4. NOTĂRI, PROCESE, INTERDICȚII

Tipul notării	Tip act	Nr. act / data	Emitent	Identificator entitate asociată	Imobil împrejmuit / neîmprejmuit	Imobil contestat / necontestat	Alte observații
					neîmprejmuit		

5. OBSERVAȚII

Copie spre publicare

Pagina nr. 13
Inregistrare sistematica UAT Miclesti
Sectorul Cadastral nr. 16
Anul realizarii: 2024

PAVALOI
LACRAMIOARA-MIHAELA
RA-MIHAELA
Semnat digital de
PAVALOI
LACRAMIOARA-MIHAELA
Data: 2025.04.23
15:14:50 +03'00'

REGISTRUL CADASTRAL AL IMOBILELOR

PAVALOI
LACRAMIOARA-MIHAELA
RA-MIHAELA

Semnăt digital de
PAVALOI LACRAMIOARA-MIHAELA
Data: 2025.04.23 15:15:09
+03'00'

Sector cadastral nr. 16

UAT Miclesti
Zonă cooperativizată (Co)
1. DESCRIEREA IMOBILULUI

DATE TEREN											DATE CONSTRUCȚII					
Identificator teren	Adresa imobil	Nr. cadastral	Nr. CF	Suprafața măsurată	Intravilan/ extravilan (I/E)	Nr. top	Nr. tarla	Nr. parcelă	Categorie folosință	Suprafața parcelă	Identif. construcție	Cod grupă destinație	Suprafața construită	Nr. niveluri	Nr. CF	Constr. cu acte (DA/NU)
16014	judet VASLUI, UAT Miclesti, Cod postal 737360			10200	E		6	96/25	A	6800						
					E		6	97/23	P	3400						

2. PROPRIETATEA / POSESIA

Titularul dreptului / posesiei			Data nașterii / CUI	Domiciliu / Sedi	Cota parte	Identif. entitate asociată	Cotă parte teren UI	Mod de dobândire	Act juridic			Observații privitoare la proprietar
Nume / Denumire	Inițiala tatălui	Prenume							Tip act	Nr. act / data	Emitent	
SABADAC		VASILE	99999999999999	judet VASLUI, UAT Miclesti, loc. Chircesti, Cod Postal 737360	1/1	16014		Reconstituire	act administrativ	1227/47656/19.03.1997	CJSDPAT VASLUI	Lipsa CNP.
SABADAC		EVDCHIA	99999999999999	judet VASLUI, UAT Miclesti, loc. Chircesti, Cod Postal 737360				Reconstituire	act administrativ	1227/47656/19.03.1997	CJSDPAT VASLUI	Lipsa CNP.
SABADAC		STEFAN	99999999999999	judet VASLUI, UAT Miclesti, loc. Chircesti, Cod Postal 737360				Reconstituire	act administrativ	1227/47656/19.03.1997	CJSDPAT VASLUI	Lipsa CNP.
SABADAC		ION	99999999999999	judet VASLUI, UAT Miclesti, loc. Chircesti, Cod Postal 737360				Reconstituire	act administrativ	1227/47656/19.03.1997	CJSDPAT VASLUI	Lipsa CNP.

3. SARCINI / DEZMEMBRĂMINTE

Titular			Data nașterii / CUI	Domiciliu / Sedi	Tipul sarcinii sau al dezmembrămintelor dreptului de proprietate	Cotă parte	Identif. entitate asociată	Act juridic			Valoare ipotecă	Tip monedă
Nume / Denumire	Inițiala tatălui	Prenume						Tip act	Nr. act / data	Emitent		

4. NOTĂRI, PROCESE, INTERDICȚII

Tipul notării	Tip act	Nr. act / data	Emitent	Identificator entitate asociată	Imobil împrejmuit / neîmprejmuit	Imobil contestat / necontestat	Alte observații
					neîmprejmuit		

5. OBSERVAȚII

REGISTRUL CADASTRAL AL IMOBILELOR

PAVALOI
LACRAMIOARA-
MIHAELA

Semnat digital de PAVALOI
LACRAMIOARA-MIHAELA
Data: 2025.04.23 15:15:40 +03'00'

ANEXA NR. 2

Sector cadastral nr. 16

UAT Miclesti
Zonă cooperativizată (Co)
1. DESCRIEREA IMOBILULUI

DATE TEREN											DATE CONSTRUCȚII					
Identificator teren	Adresa imobil	Nr. cadastral	Nr. CF	Suprafața măsurată	Intravilan/ extravilan (I/E)	Nr. top	Nr. tarla	Nr. parcelă	Categorie folosință	Suprafața parcelă	Identif. construcție	Cod grupă destinație	Suprafața construită	Nr. niveluri	Nr. CF	Constr. cu acte (DA/NU)
16015	judet VASLUI, UAT Miclesti, Cod postal 737360			10000	E		6	96/24	A	6800						
					E		6	97/22	P	3200						

2. PROPRIETATEA / POSESIA

Titularul dreptului / posesiei			Data nașterii / CUI	Domiciliu / Sedi	Cota parte	Identif. entitate asociată	Cotă parte teren UI	Mod de dobândire	Act juridic			Observații privitoare la proprietar
Nume / Denumire	Inițiala tatălui	Prenume							Tip act	Nr. act / data	Emitent	
LARION		GHERGHINA	99999999999999	judet VASLUI, UAT Miclesti, loc. Chircesti, Cod Postal 737360	1/1	16015		Reconstituire	act administrativ	4/14409/13.03.1997	CJSDPAT VASLUI	Lipsa CNP.
BAZGAN		NECULAI	99999999999999	judet VASLUI, UAT Miclesti, loc. Chircesti, Cod Postal 737360				Reconstituire	act administrativ	4/14409/13.03.1997	CJSDPAT VASLUI	Lipsa CNP.
BAZGAN		ION	99999999999999	judet VASLUI, UAT Miclesti, loc. Chircesti, Cod Postal 737360				Reconstituire	act administrativ	4/14409/13.03.1997	CJSDPAT VASLUI	Lipsa CNP.
BAZGAN		VASILE	99999999999999	judet VASLUI, UAT Miclesti, loc. Chircesti, Cod Postal 737360				Reconstituire	act administrativ	4/14409/13.03.1997	CJSDPAT VASLUI	Lipsa CNP.
BAHRIN		MARIA	99999999999999	judet VASLUI, UAT Miclesti, loc. Chircesti, Cod Postal 737360				Reconstituire	act administrativ	4/14409/13.03.1997	CJSDPAT VASLUI	Lipsa CNP.
LUNGU		ELENA	99999999999999	judet VASLUI, UAT Miclesti, loc. Chircesti, Cod Postal 737360				Reconstituire	act administrativ	4/14409/13.03.1997	CJSDPAT VASLUI	Lipsa CNP.

3. SARCINI / DEZMEMBRĂMINTE

Titular			Data nașterii / CUI	Domiciliu / Sedi	Tipul sarcinii sau al dezmembrămintelor dreptului de proprietate	Cotă parte	Identif. entitate asociată	Act juridic			Valoare ipotecă	Tip monedă
Nume / Denumire	Inițiala tatălui	Prenume						Tip act	Nr. act / data	Emitent		

4. NOTĂRI, PROCESE, INTERDICȚII

Tipul notării	Tip act	Nr. act / data	Emitent	Identificator entitate asociată	Imobil împrejmuit / neîmprejmuit	Imobil contestat / necontestat	Alte observații
					neîmprejmuit		

5. OBSERVAȚII

Copie spre publicare

Pagina nr. 15
Inregistrare sistematica UAT Miclesti
Sectorul Cadastral nr. 16
Anul realizarii: 2024

REGISTRUL CADASTRAL AL IMOBILELOR

UAT Miclesti
Zonă cooperativizată (Co)

Sector cadastral nr. 16

1. DESCRIEREA IMOBILULUI

DATE TEREN											DATE CONSTRUCȚII					
Identificator teren	Adresa imobil	Nr. cadastral	Nr. CF	Suprafața măsurată	Intravilan/ extravilan (I/E)	Nr. top	Nr. tarla	Nr. parcelă	Categorie folosință	Suprafața parcelă	Identif. construcție	Cod grupă destinație	Suprafața construită	Nr. niveluri	Nr. CF	Constr. cu acte (DA/NU)
16016	judet VASLUI, UAT Miclesti, Cod postal 737360			10200	E		6	96/23	A	6800						
					E		6	97/21	P	3400						

2. PROPRIETATEA / POSESIA

Titularul dreptului / posesiei			Data nașterii / CUI	Domiciliu / Sedi	Cota parte	Identif. entitate asociată	Cotă parte teren UI	Mod de dobândire	Act juridic			Observații privitoare la proprietar
Nume / Denumire	Inițiala tatălui	Prenume							Tip act	Nr. act / data	Emitent	
PIRAU	GR	STEFAN	99999999999999	judet VASLUI, UAT Miclesti, loc. Chircesti, Cod Postal 737360	1/1	16016		Reconstituire	act administrativ	165/14360/1 4.12.1993	CJSDPAT VASLUI	Lipsa CNP.

3. SARCINI / DEZMEMBRĂMINTE

Titular			Data nașterii / CUI	Domiciliu / Sedi	Tipul sarcinii sau al dezmembrămintelor dreptului de proprietate	Cotă parte	Identif. entitate asociată	Act juridic			Valoare ipotecă	Tip monedă
Nume / Denumire	Inițiala tatălui	Prenume						Tip act	Nr. act / data	Emitent		

4. NOTĂRI, PROCESE, INTERDICȚII

Tipul notării	Tip act	Nr. act / data	Emitent	Identificator entitate asociată	Imobil împrejmuit / neîmprejmuit	Imobil contestat / necontestat	Alte observații
					neîmprejmuit		

5. OBSERVAȚII

Copie spre publicare

Pagina nr. 16
Inregistrare sistematica UAT Miclesti
Sectorul Cadastral nr. 16
Anul realizarii: 2024

PAVALOI
LACRAMIOARA-MIHAELA
RA-MIHAELA
Semnat digital de
PAVALOI
LACRAMIOARA-MIHAELA
Data: 2025.04.23
15:16:00 +03'00'

REGISTRUL CADASTRAL AL IMOBILELOR

UAT Miclesti
Zonă cooperativizată (Co)

Sector cadastral nr. 16

1. DESCRIEREA IMOBILULUI

DATE TEREN											DATE CONSTRUCȚII					
Identificator teren	Adresa imobil	Nr. cadastral	Nr. CF	Suprafața măsurată	Intravilan/ extravilan (I/E)	Nr. top	Nr. tarla	Nr. parcelă	Categorie folosință	Suprafața parcelă	Identif. construcție	Cod grupă destinație	Suprafața construită	Nr. niveluri	Nr. CF	Constr. cu acte (DA/NU)
16017	judet VASLUI, UAT Miclesti, Cod postal 737360			4100	E		6	96/22	A	3400						
					E		6	97/20	P	700						

2. PROPRIETATEA / POSESIA

Titularul dreptului / posesiei			Data nașterii / CUI	Domiciliu / Sedi	Cota parte	Identif. entitate asociată	Cotă parte teren UI	Mod de dobândire	Act juridic			Observații privitoare la proprietar
Nume / Denumire	Inițiala tatălui	Prenume							Tip act	Nr. act / data	Emitent	
SCUTARU		TOMA	99999999999999	judet VASLUI, UAT Miclesti, loc. Chircesti, Cod Postal 737360	1/1	16017		Reconstituire	act administrativ	270/14432/1 3.03.1997	CJSDPAT VASLUI	Lipsa CNP.

3. SARCINI / DEZMEMBRĂMINTE

Titular			Data nașterii / CUI	Domiciliu / Sedi	Tipul sarcinii sau al dezmembrămintelor dreptului de proprietate	Cotă parte	Identif. entitate asociată	Act juridic			Valoare ipotecă	Tip monedă
Nume / Denumire	Inițiala tatălui	Prenume						Tip act	Nr. act / data	Emitent		

4. NOTĂRI, PROCESE, INTERDICȚII

Tipul notării	Tip act	Nr. act / data	Emitent	Identificator entitate asociată	Imobil împrejmuit / neîmprejmuit	Imobil contestat / necontestat	Alte observații
					neîmprejmuit		

5. OBSERVAȚII

Copie spre publicare

Pagina nr. 17
Inregistrare sistematica UAT Miclesti
Sectorul Cadastral nr. 16
Anul realizarii: 2024

PAVALOI
LACRAMIOARA-MIHAELA
RA-MIHAELA
Semnat digital de
PAVALOI
LACRAMIOARA-MIHAELA
Data: 2025.04.23
15:16:18 +03'00'

REGISTRUL CADASTRAL AL IMOBILELOR

UAT Miclesti
Zonă cooperativizată (Co)

Sector cadastral nr. 16

1. DESCRIEREA IMOBILULUI

DATE TEREN											DATE CONSTRUCȚII					
Identificator teren	Adresa imobil	Nr. cadastral	Nr. CF	Suprafața măsurată	Intravilan/ extravilan (I/E)	Nr. top	Nr. tarla	Nr. parcelă	Categorie folosință	Suprafața parcelă	Identif. construcție	Cod grupă destinație	Suprafața construită	Nr. niveluri	Nr. CF	Constr. cu acte (DA/NU)
16018	judet VASLUI, UAT Miclesti, Cod postal 737360			900	E		6	97/20	P	900						

2. PROPRIETATEA / POSESIA

Titularul dreptului / posesiei			Data nașterii / CUI	Domiciliu / Sedi	Cota parte	Identif. entitate asociată	Cotă parte teren UI	Mod de dobândire	Act juridic			Observații privitoare la proprietar
Nume / Denumire	Inițiala tatălui	Prenume							Tip act	Nr. act / data	Emitent	
SCUTARU		TOMA	9999999999999	judet VASLUI, UAT Miclesti, loc. Chircesti, Cod Postal 737360	1/1	16018		Reconstituire	act administrativ	89/14409/13.03.1997	CJSDPAT VASLUI	Lipsa CNP.

3. SARCINI / DEZMEMBRĂMINTE

Titular			Data nașterii / CUI	Domiciliu / Sedi	Tipul sarcinii sau al dezmembrămintelor dreptului de proprietate	Cotă parte	Identif. entitate asociată	Act juridic			Valoare ipotecă	Tip monedă
Nume / Denumire	Inițiala tatălui	Prenume						Tip act	Nr. act / data	Emitent		

4. NOTĂRI, PROCESE, INTERDICȚII

Tipul notării	Tip act	Nr. act / data	Emitent	Identificator entitate asociată	Imobil împrejmuit / neîmprejmuit	Imobil contestat / necontestat	Alte observații
					neîmprejmuit		

5. OBSERVAȚII

Copie spre publicare

Pagina nr. 18
Inregistrare sistematica UAT Miclesti
Sectorul Cadastral nr. 16
Anul realizarii: 2024

PAVALOI
LACRAMIOARA
-MIHAELA

Semnat digital de
PAVALOI LACRAMIOARA-
MIHAELA
Data: 2025.04.23 15:16:36
+03'00'

REGISTRUL CADASTRAL AL IMOBILELOR

UAT Miclesti
Zonă cooperativizată (Co)

Sector cadastral nr. 16

1. DESCRIEREA IMOBILULUI

DATE TEREN											DATE CONSTRUCȚII					
Identificator teren	Adresa imobil	Nr. cadastral	Nr. CF	Suprafața măsurată	Intravilan/ extravilan (I/E)	Nr. top	Nr. tarla	Nr. parcelă	Categorie folosință	Suprafața parcelă	Identif. construcție	Cod grupă destinație	Suprafața construită	Nr. niveluri	Nr. CF	Constr. cu acte (DA/NU)
16019	judet VASLUI, UAT Miclesti, Cod postal 737360	70342	70342	5000	E		6	96/22	A	3400						
					E		6	97/20	P	1600						

2. PROPRIETATEA / POSESIA

Titularul dreptului / posesiei			Data nașterii / CUI	Domiciliu / Sediu	Cota parte	Identif. entitate asociată	Cotă parte teren UI	Mod de dobândire	Act juridic			Observații privitoare la proprietar
Nume / Denumire	Inițiala tatălui	Prenume							Tip act	Nr. act / data	Emitent	
SC ODIN FARM SRL			24060670	judet VASLUI, UAT Miclesti, loc. Chircesti, Cod Postal 737360	1/1	16019		Conventie	act notarial	Contract de vanzare-cum parare aut.nr.2486/19.09.2008	BNP IONITI MARIETA	

3. SARCINI / DEZMEMBRĂMINTE

Titular			Data nașterii / CUI	Domiciliu / Sediu	Tipul sarcinii sau al dezmembrămintelor dreptului de proprietate	Cotă parte	Identif. entitate asociată	Act juridic			Valoare ipotecă	Tip monedă
Nume / Denumire	Inițiala tatălui	Prenume						Tip act	Nr. act / data	Emitent		

4. NOTĂRI, PROCESE, INTERDICȚII

Tipul notării	Tip act	Nr. act / data	Emitent	Identificator entitate asociată	Imobil împrejmuit / neîmprejmuit	Imobil contestat / necontestat	Alte observații
Imobil repositionat ca urmare a finalizarii lucrarilor de cadastru sistematic.	act normativ	Legea nr. 7/13.03.1996	Parlamentul Romaniei	16019	neimprejmuit		

5. OBSERVAȚII

Copie spre publicare

Pagina nr. 19
Inregistrare sistematica UAT Miclesti
Sectorul Cadastral nr. 16
Anul realizarii: 2024

PAVALOI
LACRAMIOARA-
MIHAELA
Semnat digital de PAVALOI
LACRAMIOARA-MIHAELA
Data: 2025.04.23 15:16:57
+03'00'

REGISTRUL CADASTRAL AL IMOBILELOR

PAVALOI
LACRAMIOARA-
RA-MIHAELA

Semnat digital de
PAVALOI
LACRAMIOARA-
MIHAELA
Data: 2025.04.23
15:17:18 +03'00'

ANEXA NR. 2

Sector cadastral nr. 16

UAT Miclesti
Zonă cooperativizată (Co)
1. DESCRIEREA IMOBILULUI

DATE TEREN											DATE CONSTRUCȚII					
Identificator teren	Adresa imobil	Nr. cadastral	Nr. CF	Suprafața măsurată	Intravilan/ extravilan (I/E)	Nr. top	Nr. tarla	Nr. parcelă	Categorie folosință	Suprafața parcelă	Identif. construcție	Cod grupă destinație	Suprafața construită	Nr. niveluri	Nr. CF	Constr. cu acte (DA/NU)
16020	judet VASLUI, UAT Miclesti, Cod postal 737360			5100	E		6	96/21	A	3400						
					E		6	97/19	P	1700						

2. PROPRIETATEA / POSESIA

Titularul dreptului / posesiei			Data nașterii / CUI	Domiciliu / Sediu	Cota parte	Identif. entitate asociată	Cotă parte teren UI	Mod de dobândire	Act juridic			Observații privitoare la proprietar
Nume / Denumire	Inițiala tatălui	Prenume							Tip act	Nr. act / data	Emitent	
SASU		PANTELIMON	9999999999999	judet VASLUI, UAT Miclesti, loc. Chircesti, Cod Postal 737360	1/1	16020		Reconstituire	act administrativ	436/14454/1 4.03.1997	CJSDPAT VASLUI	Lipsa CNP.
SASU		ELEONORA	9999999999999	judet VASLUI, UAT Miclesti, loc. Chircesti, Cod Postal 737360				Reconstituire	act administrativ	436/14454/1 4.03.1997	CJSDPAT VASLUI	Lipsa CNP.
SCUTARU		LINA	9999999999999	judet VASLUI, UAT Miclesti, loc. Chircesti, Cod Postal 737360				Reconstituire	act administrativ	436/14454/1 4.03.1997	CJSDPAT VASLUI	Lipsa CNP.
MIHALCEA		FRASINA	9999999999999	judet VASLUI, UAT Miclesti, loc. Chircesti, Cod Postal 737360				Reconstituire	act administrativ	436/14454/1 4.03.1997	CJSDPAT VASLUI	Lipsa CNP.
SASU		PETRU	9999999999999	judet VASLUI, UAT Miclesti, loc. Chircesti, Cod Postal 737360				Reconstituire	act administrativ	436/14454/1 4.03.1997	CJSDPAT VASLUI	Lipsa CNP.
PLESA		PROFIRA	9999999999999	judet VASLUI, UAT Miclesti, loc. Chircesti, Cod Postal 737360				Reconstituire	act administrativ	436/14454/1 4.03.1997	CJSDPAT VASLUI	Lipsa CNP.

3. SARCINI / DEZMEMBRĂMINTE

Titular			Data nașterii / CUI	Domiciliu / Sediu	Tipul sarcinii sau al dezmembrămintelor dreptului de proprietate	Cotă parte	Identif. entitate asociată	Act juridic			Valoare ipotecă	Tip monedă
Nume / Denumire	Inițiala tatălui	Prenume						Tip act	Nr. act / data	Emitent		

4. NOTĂRI, PROCESE, INTERDICȚII

Tipul notării	Tip act	Nr. act / data	Emitent	Identificator entitate asociată	Imobil împrejmuit / neîmprejmuit	Imobil contestat / necontestat	Alte observații
					neîmprejmuit		

5. OBSERVAȚII

Copie spre publicare

Pagina nr. 20
Inregistrare sistematica UAT Miclesti
Sectorul Cadastral nr. 16
Anul realizarii: 2024

REGISTRUL CADASTRAL AL IMOBILELOR

PAVALOI
LACRAMIOAR
A-MIHAELA

Semnat digital de
PAVALOI LACRAMIOARA-
MIHAELA
Data: 2025.04.23
15:17:39 +03'00'

ANEXA NR. 2

Sector cadastral nr. 16

UAT Miclesti
Zonă cooperativizată (Co)
1. DESCRIEREA IMOBILULUI

DATE TEREN											DATE CONSTRUCȚII					
Identificator teren	Adresa imobil	Nr. cadastral	Nr. CF	Suprafața măsurată	Intravilan/ extravilan (I/E)	Nr. top	Nr. tarla	Nr. parcelă	Categorie folosință	Suprafața parcelă	Identif. construcție	Cod grupă destinație	Suprafața construită	Nr. niveluri	Nr. CF	Constr. cu acte (DA/NU)
16021	judet VASLUI, UAT Miclesti, Cod postal 737360			5100	E		6	96/20	A	3400						
					E		6	97/18	P	1700						

2. PROPRIETATEA / POSESIA

Titularul dreptului / posesiei			Data nașterii / CUI	Domiciliu / Sedi	Cota parte	Identif. entitate asociată	Cotă parte teren UI	Mod de dobândire	Act juridic			Observații privitoare la proprietar
Nume / Denumire	Inițiala tatălui	Prenume							Tip act	Nr. act / data	Emitent	
BUSUIOC		NICULINA	9999999999999	judet VASLUI, UAT Miclesti, loc. Chircesti, Cod Postal 737360	1/1	16021		Reconstituire	act administrativ	525/14571/1 5.12.1994	CJSDPAT VASLUI	Lipsa CNP.
BUSUIOC		VERGIN	9999999999999	judet VASLUI, UAT Miclesti, loc. Chircesti, Cod Postal 737360				Reconstituire	act administrativ	525/14571/1 5.12.1994	CJSDPAT VASLUI	Lipsa CNP.
BUSUIOC		PETRU	9999999999999	judet VASLUI, UAT Miclesti, loc. Chircesti, Cod Postal 737360				Reconstituire	act administrativ	525/14571/1 5.12.1994	CJSDPAT VASLUI	Lipsa CNP.

3. SARCINI / DEZMEMBRĂMINTE

Titular			Data nașterii / CUI	Domiciliu / Sedi	Tipul sarcinii sau al dezmembrămintelor dreptului de proprietate	Cotă parte	Identif. entitate asociată	Act juridic			Valoare ipotecă	Tip monedă
Nume / Denumire	Inițiala tatălui	Prenume						Tip act	Nr. act / data	Emitent		

4. NOTĂRI, PROCESE, INTERDICȚII

Tipul notării	Tip act	Nr. act / data	Emitent	Identificator entitate asociată	Imobil împrejmuit / neîmprejmuit	Imobil contestat / necontestat	Alte observații
					neîmprejmuit		

5. OBSERVAȚII

REGISTRUL CADASTRAL AL IMOBILELOR

UAT Miclesti
Zonă cooperativizată (Co)

Sector cadastral nr. 16

1. DESCRIEREA IMOBILULUI

DATE TEREN											DATE CONSTRUCȚII					
Identificator teren	Adresa imobil	Nr. cadastral	Nr. CF	Suprafața măsurată	Intravilan/ extravilan (I/E)	Nr. top	Nr. tarla	Nr. parcelă	Categorie folosință	Suprafața parcelă	Identif. construcție	Cod grupă destinație	Suprafața construită	Nr. niveluri	Nr. CF	Constr. cu acte (DA/NU)
16022	judet VASLUI, UAT Miclesti, Cod postal 737360	70929	70929	4100	E		6	96/19	A	3400						
					E		6	96/17	P	700						

2. PROPRIETATEA / POSESIA

Titularul dreptului / posesiei			Data nașterii / CUI	Domiciliu / Sedi	Cota parte	Identif. entitate asociată	Cotă parte teren UI	Mod de dobândire	Act juridic			Observații privitoare la proprietar
Nume / Denumire	Inițiala tatălui	Prenume							Tip act	Nr. act / data	Emitent	
PETRACHE		COSTEL	29.09.1986	judet VASLUI, UAT Miclesti, loc. Miclesti, Cod Postal 737360	1/1	16022		Conventie	act notarial	1889/26.08.2022	Cioncu Ramona Daniela	-bun propriu

3. SARCINI / DEZMEMBRĂMINTE

Titular			Data nașterii / CUI	Domiciliu / Sedi	Tipul sarcinii sau al dezmembrămintelor dreptului de proprietate	Cotă parte	Identif. entitate asociată	Act juridic			Valoare ipotecă	Tip monedă
Nume / Denumire	Inițiala tatălui	Prenume						Tip act	Nr. act / data	Emitent		

4. NOTĂRI, PROCESE, INTERDICȚII

Tipul notării	Tip act	Nr. act / data	Emitent	Identificator entitate asociată	Imobil împrejmuit / neîmprejmuit	Imobil contestat / necontestat	Alte observații
Imobil repositionat ca urmare a finalizării lucrărilor de cadastru sistematic.	act normativ	Legea nr. 7/13.03.1996	Parlamentul Romaniei	16022	neîmprejmuit		

5. OBSERVAȚII

Copie spre publicare

Pagina nr. 22
Inregistrare sistematica UAT Miclesti
Sectorul Cadastral nr. 16
Anul realizarii: 2024

PAVALOI
LACRAMIOARA-MIHAELA
RA-MIHAELA

Semnăt digital de
PAVALOI LACRAMIOARA-MIHAELA
Data: 2025.04.23 15:18:06
+03'00'

REGISTRUL CADASTRAL AL IMOBILELOR

UAT Miclesti
Zonă cooperativizată (Co)

Sector cadastral nr. 16

1. DESCRIEREA IMOBILULUI

DATE TEREN											DATE CONSTRUCȚII					
Identificator teren	Adresa imobil	Nr. cadastral	Nr. CF	Suprafața măsurată	Intravilan/ extravilan (I/E)	Nr. top	Nr. tarla	Nr. parcelă	Categorie folosință	Suprafața parcelă	Identif. construcție	Cod grupă destinație	Suprafața construită	Nr. niveluri	Nr. CF	Constr. cu acte (DA/NU)
16023	judet VASLUI, UAT Miclesti, Cod postal 737360	72450	72450	2600	E		6	96/19/1	A	2600						

2. PROPRIETATEA / POSESIA

Titularul dreptului / posesiei			Data nașterii / CUI	Domiciliu / Sediu	Cota parte	Identif. entitate asociată	Cotă parte teren UI	Mod de dobândire	Act juridic			Observații privitoare la proprietar
Nume / Denumire	Inițiala tatălui	Prenume							Tip act	Nr. act / data	Emitent	
ROYAL SRL			21797440	judet VASLUI, UAT Vaslui, loc. Vaslui, str DIMITRIE STURZA, Cod Postal 737350, bloc 127	1/1	16023		Conventie	act notarial	1446/05.07.2022	Cioncu Ramona Daniela	

3. SARCINI / DEZMEMBRĂMINTE

Titular			Data nașterii / CUI	Domiciliu / Sediu	Tipul sarcinii sau al dezmembrămintelor dreptului de proprietate	Cotă parte	Identif. entitate asociată	Act juridic			Valoare ipotecă	Tip monedă
Nume / Denumire	Inițiala tatălui	Prenume						Tip act	Nr. act / data	Emitent		

4. NOTĂRI, PROCESE, INTERDICȚII

Tipul notării	Tip act	Nr. act / data	Emitent	Identificator entitate asociată	Imobil împrejmuit / neîmprejmuit	Imobil contestat / necontestat	Alte observații
Imobil repositionat ca urmare a finalizării lucrărilor de cadastru sistematic.	act normativ	Legea nr. 7/13.03.1996	Parlamentul Romaniei	16023	neîmprejmuit		

5. OBSERVAȚII

Copie spre publicare

Pagina nr. 23
Inregistrare sistematica UAT Miclesti
Sectorul Cadastral nr. 16
Anul realizarii: 2024

PAVALOI
LACRAMIOA
RA-MIHAELA

Semnat digital de
PAVALOI LACRAMIOARA-
MIHAELA
Data: 2025.04.23 15:18:27
+03'00'

REGISTRUL CADASTRAL AL IMOBILELOR

UAT Miclesti
Zonă cooperativizată (Co)

Sector cadastral nr. 16

1. DESCRIEREA IMOBILULUI

DATE TEREN											DATE CONSTRUCȚII					
Identificator teren	Adresa imobil	Nr. cadastral	Nr. CF	Suprafața măsurată	Intravilan/ extravilan (I/E)	Nr. top	Nr. tarla	Nr. parcelă	Categorie folosință	Suprafața parcelă	Identif. construcție	Cod grupă destinație	Suprafața construită	Nr. niveluri	Nr. CF	Constr. cu acte (DA/NU)
16024	judet VASLUI, UAT Miclesti, Cod postal 737360			2000	E		6	96/18/3	A	2000						

2. PROPRIETATEA / POSESIA

Titularul dreptului / posesiei			Data nașterii / CUI	Domiciliu / Sediul	Cota parte	Identif. entitate asociată	Cotă parte teren UI	Mod de dobândire	Act juridic			Observații privitoare la proprietar
Nume / Denumire	Inițiala tatălui	Prenume							Tip act	Nr. act / data	Emitent	
VIERU	I F	MARIA	9999999999999	judet VASLUI, UAT Miclesti, loc. Chircesti, Cod Postal 737360	1/1	16024		Reconstituire	act administrativ	195/14360/07.12.1994	CJSDPAT VASLUI	Lipsa CNP.

3. SARCINI / DEZMEMBRĂMINTE

Titular			Data nașterii / CUI	Domiciliu / Sediul	Tipul sarcinii sau al dezmembrămintelor dreptului de proprietate	Cotă parte	Identif. entitate asociată	Act juridic			Valoare ipotecă	Tip monedă
Nume / Denumire	Inițiala tatălui	Prenume						Tip act	Nr. act / data	Emitent		

4. NOTĂRI, PROCESE, INTERDICȚII

Tipul notării	Tip act	Nr. act / data	Emitent	Identificator entitate asociată	Imobil împrejmuit / neîmprejmuit	Imobil contestat / necontestat	Alte observații
					neîmprejmuit		

5. OBSERVAȚII

Copie spre publicare

Pagina nr. 24
Inregistrare sistematica UAT Miclesti
Sectorul Cadastral nr. 16
Anul realizarii: 2024

PAVALOI
LACRAMIOARA-
MIHAELA



Semnat digital de PAVALOI
LACRAMIOARA-MIHAELA
Data: 2025.04.23 15:18:48
+03'00'

REGISTRUL CADASTRAL AL IMOBILELOR

UAT Miclesti
Zonă cooperativizată (Co)

Sector cadastral nr. 16

1. DESCRIEREA IMOBILULUI

DATE TEREN											DATE CONSTRUCȚII					
Identificator teren	Adresa imobil	Nr. cadastral	Nr. CF	Suprafața măsurată	Intravilan/ extravilan (I/E)	Nr. top	Nr. tarla	Nr. parcelă	Categorie folosință	Suprafața parcelă	Identif. construcție	Cod grupă destinație	Suprafața construită	Nr. niveluri	Nr. CF	Constr. cu acte (DA/NU)
16025	judet VASLUI, UAT Miclesti, Cod postal 737360			2000	E		6	96/18/1	A	2000						

2. PROPRIETATEA / POSESIA

Titularul dreptului / posesiei			Data nașterii / CUI	Domiciliu / Sedi	Cota parte	Identif. entitate asociată	Cotă parte teren UI	Mod de dobândire	Act juridic			Observații privitoare la proprietar
Nume / Denumire	Inițiala tatălui	Prenume							Tip act	Nr. act / data	Emitent	
VIERU		MARIA	01.07.1952	judet VASLUI, UAT Miclesti, loc. Chircesti, Cod Postal 737360	1/1	16025		Succesiune	act notarial	74/19.05.2022	SPN SIMIN	

3. SARCINI / DEZMEMBRĂMINTE

Titular			Data nașterii / CUI	Domiciliu / Sedi	Tipul sarcinii sau al dezmembrămintelor dreptului de proprietate	Cotă parte	Identif. entitate asociată	Act juridic			Valoare ipotecă	Tip monedă
Nume / Denumire	Inițiala tatălui	Prenume						Tip act	Nr. act / data	Emitent		

4. NOTĂRI, PROCESE, INTERDICȚII

Tipul notării	Tip act	Nr. act / data	Emitent	Identificator entitate asociată	Imobil împrejmuit / neîmprejmuit	Imobil contestat / necontestat	Alte observații
					neîmprejmuit		

5. OBSERVAȚII

Copie spre publicare

Pagina nr. 25
Inregistrare sistematica UAT Miclesti
Sectorul Cadastral nr. 16
Anul realizarii: 2024

PAVALOI
LACRAMIOARA-MIHAELA
RA-MIHAELA

Semnat digital de
PAVALOI LACRAMIOARA-MIHAELA
Data: 2025.04.23 15:19:12
+03'00'

REGISTRUL CADASTRAL AL IMOBILELOR

PAVALOI
LACRAMIOAR
A-MIHAELA

Semnăt digital de
PAVALOI LACRAMIOARA-
MIHAELA
Data: 2025.04.23
15:19:35 +03'00'

Sector cadastral nr. 16

UAT Miclesti
Zonă cooperativizată (Co)
1. DESCRIEREA IMOBILULUI

DATE TEREN											DATE CONSTRUCȚII					
Identificator teren	Adresa imobil	Nr. cadastral	Nr. CF	Suprafața măsurată	Intravilan/ extravilan (I/E)	Nr. top	Nr. tarla	Nr. parcelă	Categorie folosință	Suprafața parcelă	Identif. construcție	Cod grupă destinație	Suprafața construită	Nr. niveluri	Nr. CF	Constr. cu acte (DA/NU)
16026	judet VASLUI, UAT Miclesti, Cod postal 737360			5100	E		6	96/18	A	3400						
					E		6	97/18	P	1700						

2. PROPRIETATEA / POSESIA

Titularul dreptului / posesiei			Data nașterii / CUI	Domiciliu / Sediu	Cota parte	Identif. entitate asociată	Cotă parte teren UI	Mod de dobândire	Act juridic			Observații privitoare la proprietar
Nume / Denumire	Inițiala tatălui	Prenume							Tip act	Nr. act / data	Emitent	
IONITA		ION	99999999999999	judet VASLUI, UAT Miclesti, loc. Chircesti, Cod Postal 737360	1/1	16026		Reconstituire	act administrativ	647/47030/1 7.03.1993	CJSDPAT VASLUI	Lipsa CNP.
BURLACU		MARIA	99999999999999	judet VASLUI, UAT Miclesti, loc. Chircesti, Cod Postal 737360				Reconstituire	act administrativ	647/47030/1 7.03.1993	CJSDPAT VASLUI	Lipsa CNP.
BASA		JENITA	99999999999999	judet VASLUI, UAT Miclesti, loc. Chircesti, Cod Postal 737360				Reconstituire	act administrativ	647/47030/1 7.03.1993	CJSDPAT VASLUI	Lipsa CNP.
IONITA	I	PETRU	99999999999999	judet VASLUI, UAT Miclesti, loc. Chircesti, Cod Postal 737360				Reconstituire	act administrativ	647/47030/1 7.03.1993	CJSDPAT VASLUI	Lipsa CNP.

3. SARCINI / DEZMEMBRĂMINTE

Titular			Data nașterii / CUI	Domiciliu / Sediu	Tipul sarcinii sau al dezmembrămintelor dreptului de proprietate	Cotă parte	Identif. entitate asociată	Act juridic			Valoare ipotecă	Tip monedă
Nume / Denumire	Inițiala tatălui	Prenume						Tip act	Nr. act / data	Emitent		

4. NOTĂRI, PROCESE, INTERDICȚII

Tipul notării	Tip act	Nr. act / data	Emitent	Identificator entitate asociată	Imobil împrejmuit / neîmprejmuit	Imobil contestat / necontestat	Alte observații
					neîmprejmuit		

5. OBSERVAȚII

REGISTRUL CADASTRAL AL IMOBILELOR

PAVALOI
LACRAMIOARA-MIHAELA
RA-MIHAELA

Semnat digital de
PAVALOI
LACRAMIOARA-MIHAELA
Data: 2025.04.23
15:19:56 +03'00'

Sector cadastral nr. 16

UAT Miclesti
Zonă cooperativizată (Co)
1. DESCRIEREA IMOBILULUI

DATE TEREN											DATE CONSTRUCȚII					
Identificator teren	Adresa imobil	Nr. cadastral	Nr. CF	Suprafața măsurată	Intravilan/ extravilan (I/E)	Nr. top	Nr. tarla	Nr. parcelă	Categorie folosință	Suprafața parcelă	Identif. construcție	Cod grupă destinație	Suprafața construită	Nr. niveluri	Nr. CF	Constr. cu acte (DA/NU)
16027	judet VASLUI, UAT Miclesti, Cod postal 737360	70289	70289	5100	E		6	96/15	A	3400						
					E		6	97/13	P	1700						

2. PROPRIETATEA / POSESIA

Titularul dreptului / posesiei			Data nașterii / CUI	Domiciliu / Sedi	Cota parte	Identif. entitate asociată	Cotă parte teren UI	Mod de dobândire	Act juridic			Observații privitoare la proprietar
Nume / Denumire	Inițiala tatălui	Prenume							Tip act	Nr. act / data	Emitent	
SC ODIN FARM SRL			24060670	judet VASLUI, UAT Miclesti, loc. Chircesti, Cod Postal 737360	1/1	16027		Conventie	act notarial	Contract de vanzare cumparare aut nr 2489/19.09.2008	BNP IONITI MARIETA	

3. SARCINI / DEZMEMBRĂMINTE

Titular			Data nașterii / CUI	Domiciliu / Sedi	Tipul sarcinii sau al dezmembrămintelor dreptului de proprietate	Cotă parte	Identif. entitate asociată	Act juridic			Valoare ipotecă	Tip monedă
Nume / Denumire	Inițiala tatălui	Prenume						Tip act	Nr. act / data	Emitent		

4. NOTĂRI, PROCESE, INTERDICȚII

Tipul notării	Tip act	Nr. act / data	Emitent	Identificator entitate asociată	Imobil împrejmuit / neîmprejmuit	Imobil contestat / necontestat	Alte observații
Imobil repositionat ca urmare a finalizarii lucrarilor de cadastru sistematic.	act normativ	Legea nr. 7/13.03.1996	Parlamentul Romaniei	16027	neîmprejmuit		

5. OBSERVAȚII

REGISTRUL CADASTRAL AL IMOBILELOR

UAT Miclesti
Zonă cooperativizată (Co)

Sector cadastral nr. 16

1. DESCRIEREA IMOBILULUI

DATE TEREN											DATE CONSTRUCȚII					
Identificator teren	Adresa imobil	Nr. cadastral	Nr. CF	Suprafața măsurată	Intravilan/ extravilan (I/E)	Nr. top	Nr. tarla	Nr. parcelă	Categorie folosință	Suprafața parcelă	Identif. construcție	Cod grupă destinație	Suprafața construită	Nr. niveluri	Nr. CF	Constr. cu acte (DA/NU)
16028	judet VASLUI, UAT Miclesti, Cod postal 737360			5000	E		6	96/13	A	5000						

2. PROPRIETATEA / POSESIA

Titularul dreptului / posesiei			Data nașterii / CUI	Domiciliu / Sedi	Cota parte	Identif. entitate asociată	Cotă parte teren UI	Mod de dobândire	Act juridic			Observații privitoare la proprietar
Nume / Denumire	Inițiala tatălui	Prenume							Tip act	Nr. act / data	Emitent	
BOSINCIANU		FRUSINA	01.06.1947	judet VASLUI, UAT Miclesti, loc. Chircesti, Cod Postal 737360	1/1	16028		lesire Din Indiviziune	act notarial	1592/12.09.2023	SPN SIMIN	

3. SARCINI / DEZMEMBRĂMINTE

Titular			Data nașterii / CUI	Domiciliu / Sedi	Tipul sarcinii sau al dezmembrămintelor dreptului de proprietate	Cotă parte	Identif. entitate asociată	Act juridic			Valoare ipotecă	Tip monedă
Nume / Denumire	Inițiala tatălui	Prenume						Tip act	Nr. act / data	Emitent		

4. NOTĂRI, PROCESE, INTERDICȚII

Tipul notării	Tip act	Nr. act / data	Emitent	Identificator entitate asociată	Imobil împrejmuit / neîmprejmuit	Imobil contestat / necontestat	Alte observații
					neîmprejmuit		

5. OBSERVAȚII

Copie spre publicare

Pagina nr. 28
Inregistrare sistematica UAT Miclesti
Sectorul Cadastral nr. 16
Anul realizarii: 2024

PAVALOI
LACRAMIOAR
A-MIHAELA

Semnat digital de
PAVALOI LACRAMIOARA-
MIHAELA
Data: 2025.04.23 15:20:45
+03'00'

REGISTRUL CADASTRAL AL IMOBILELOR

UAT Miclesti
Zonă cooperativizată (Co)

Sector cadastral nr. 16

1. DESCRIEREA IMOBILULUI

DATE TEREN											DATE CONSTRUCȚII					
Identificator teren	Adresa imobil	Nr. cadastral	Nr. CF	Suprafața măsurată	Intravilan/ extravilan (I/E)	Nr. top	Nr. tarla	Nr. parcelă	Categorie folosință	Suprafața parcelă	Identif. construcție	Cod grupă destinație	Suprafața construită	Nr. niveluri	Nr. CF	Constr. cu acte (DA/NU)
16029	judet VASLUI, UAT Miclesti, Cod postal 737360			1700	E		6	96/14	A	1700						

2. PROPRIETATEA / POSESIA

Titularul dreptului / posesiei			Data nașterii / CUI	Domiciliu / Sediul	Cota parte	Identif. entitate asociată	Cotă parte teren UI	Mod de dobândire	Act juridic			Observații privitoare la proprietar
Nume / Denumire	Inițiala tatălui	Prenume							Tip act	Nr. act / data	Emitent	
PIRAU	V	PROFIRA	9999999999999	judet VASLUI, UAT Miclesti, loc. Chircesti, Cod Postal 737360	1/1	16029		Reconstituire	act administrativ	74/14409/27.09.1995	CJSDPAT VASLUI	Lipsa CNP.

3. SARCINI / DEZMEMBRĂMINTE

Titular			Data nașterii / CUI	Domiciliu / Sediul	Tipul sarcinii sau al dezmembrămintelor dreptului de proprietate	Cotă parte	Identif. entitate asociată	Act juridic			Valoare ipotecă	Tip monedă
Nume / Denumire	Inițiala tatălui	Prenume						Tip act	Nr. act / data	Emitent		

4. NOTĂRI, PROCESE, INTERDICȚII

Tipul notării	Tip act	Nr. act / data	Emitent	Identificator entitate asociată	Imobil împrejmuit / neîmprejmuit	Imobil contestat / necontestat	Alte observații
					neîmprejmuit		

5. OBSERVAȚII

Copie spre publicare

Pagina nr. 29
Inregistrare sistematica UAT Miclesti
Sectorul Cadastral nr. 16
Anul realizarii: 2024

PAVALOI
LACRAMIOARA-
MIHAELA



Semnat digital de PAVALOI
LACRAMIOARA-MIHAELA
Data: 2025.04.23 15:21:02
+03'00'

REGISTRUL CADASTRAL AL IMOBILELOR

UAT Miclesti
Zonă cooperativizată (Co)

Sector cadastral nr. 16

1. DESCRIEREA IMOBILULUI

DATE TEREN											DATE CONSTRUCȚII					
Identificator teren	Adresa imobil	Nr. cadastral	Nr. CF	Suprafața măsurată	Intravilan/ extravilan (I/E)	Nr. top	Nr. tarla	Nr. parcelă	Categorie folosință	Suprafața parcelă	Identif. construcție	Cod grupă destinație	Suprafața construită	Nr. niveluri	Nr. CF	Constr. cu acte (DA/NU)
16030	judet VASLUI, UAT Miclesti, Cod postal 737360			6800	E		6	96/12	A	6800						

2. PROPRIETATEA / POSESIA

Titularul dreptului / posesiei			Data nașterii / CUI	Domiciliu / Sediul	Cota parte	Identif. entitate asociată	Cotă parte teren UI	Mod de dobândire	Act juridic			Observații privitoare la proprietar
Nume / Denumire	Inițiala tatălui	Prenume							Tip act	Nr. act / data	Emitent	
VIERU		ION	9999999999999	judet VASLUI, UAT Miclesti, loc. Chircesti, Cod Postal 737360	1/1	16030		Reconstituire	act administrativ	58/14409/13.03.1996	CJSDPAT VASLUI	Lipsa CNP.

3. SARCINI / DEZMEMBRĂMINTE

Titular			Data nașterii / CUI	Domiciliu / Sediul	Tipul sarcinii sau al dezmembrămintelor dreptului de proprietate	Cotă parte	Identif. entitate asociată	Act juridic			Valoare ipotecă	Tip monedă
Nume / Denumire	Inițiala tatălui	Prenume						Tip act	Nr. act / data	Emitent		

4. NOTĂRI, PROCESE, INTERDICȚII

Tipul notării	Tip act	Nr. act / data	Emitent	Identificator entitate asociată	Imobil împrejmuit / neîmprejmuit	Imobil contestat / necontestat	Alte observații
					neîmprejmuit		

5. OBSERVAȚII

Copie spre publicare

Pagina nr. 30
Inregistrare sistematica UAT Miclesti
Sectorul Cadastral nr. 16
Anul realizarii: 2024

PAVALOI
LACRAMIOARA-
MIHAELA



Semnat digital de PAVALOI
LACRAMIOARA-MIHAELA
Data: 2025.04.23 15:21:21
+03'00'

REGISTRUL CADASTRAL AL IMOBILELOR

UAT Miclesti
Zonă cooperativizată (Co)

Sector cadastral nr. 16

1. DESCRIEREA IMOBILULUI

DATE TEREN											DATE CONSTRUCȚII					
Identificator teren	Adresa imobil	Nr. cadastral	Nr. CF	Suprafața măsurată	Intravilan/ extravilan (I/E)	Nr. top	Nr. tarla	Nr. parcelă	Categorie folosință	Suprafața parcelă	Identif. construcție	Cod grupă destinație	Suprafața construită	Nr. niveluri	Nr. CF	Constr. cu acte (DA/NU)
16031	judet VASLUI, UAT Miclesti, Cod postal 737360			2000	E		6	96/8/1	A	2000						

2. PROPRIETATEA / POSESIA

Titularul dreptului / posesiei			Data nașterii / CUI	Domiciliu / Sediul	Cota parte	Identif. entitate asociată	Cotă parte teren UI	Mod de dobândire	Act juridic			Observații privitoare la proprietar
Nume / Denumire	Inițiala tatălui	Prenume							Tip act	Nr. act / data	Emitent	
VIERU	C	ION	9999999999999	judet VASLUI, UAT Miclesti, loc. Chircesti, Cod Postal 737360	1/1	16031		Constituire	act administrativ	194/14360/07.12.1994	CJSDPAT VASLUI	Lipsa CNP.

3. SARCINI / DEZMEMBRĂMINTE

Titular			Data nașterii / CUI	Domiciliu / Sediul	Tipul sarcinii sau al dezmembrămintelor dreptului de proprietate	Cotă parte	Identif. entitate asociată	Act juridic			Valoare ipotecă	Tip monedă
Nume / Denumire	Inițiala tatălui	Prenume						Tip act	Nr. act / data	Emitent		

4. NOTĂRI, PROCESE, INTERDICȚII

Tipul notării	Tip act	Nr. act / data	Emitent	Identificator entitate asociată	Imobil împrejmuit / neîmprejmuit	Imobil contestat / necontestat	Alte observații
					neîmprejmuit		

5. OBSERVAȚII

Copie spre publicare

Pagina nr. 31
Inregistrare sistematica UAT Miclesti
Sectorul Cadastral nr. 16
Anul realizarii: 2024

PAVALOI
LACRAMIOARA-
MIHAELA

Semnăt digital de PAVALOI
LACRAMIOARA-MIHAELA
Data: 2025.04.23 15:27:16
+03'00'

REGISTRUL CADASTRAL AL IMOBILELOR

UAT Miclesti
Zonă cooperativizată (Co)

Sector cadastral nr. 16

1. DESCRIEREA IMOBILULUI

DATE TEREN											DATE CONSTRUCȚII					
Identificator teren	Adresa imobil	Nr. cadastral	Nr. CF	Suprafața măsurată	Intravilan/ extravilan (I/E)	Nr. top	Nr. tarla	Nr. parcelă	Categorie folosință	Suprafața parcelă	Identif. construcție	Cod grupă destinație	Suprafața construită	Nr. niveluri	Nr. CF	Constr. cu acte (DA/NU)
16032	judet VASLUI, UAT Miclesti, Cod postal 737360			2600	E		6	96/10	A	2600						

2. PROPRIETATEA / POSESIA

Titularul dreptului / posesiei			Data nașterii / CUI	Domiciliu / Sediu	Cota parte	Identif. entitate asociată	Cotă parte teren UI	Mod de dobândire	Act juridic			Observații privitoare la proprietar
Nume / Denumire	Inițiala tatălui	Prenume							Tip act	Nr. act / data	Emitent	
HUHUREZ	M	MARIA	9999999999999	judet VASLUI, UAT Miclesti, loc. Chircesti, Cod Postal 737360	1/1	16032		Constituire	act administrativ	41/14409/02.02.1994	CJSDPAT VASLUI	Lipsa CNP.

3. SARCINI / DEZMEMBRĂMINTE

Titular			Data nașterii / CUI	Domiciliu / Sediu	Tipul sarcinii sau al dezmembrămintelor dreptului de proprietate	Cotă parte	Identif. entitate asociată	Act juridic			Valoare ipotecă	Tip monedă
Nume / Denumire	Inițiala tatălui	Prenume						Tip act	Nr. act / data	Emitent		

4. NOTĂRI, PROCESE, INTERDICȚII


Tipul notării	Tip act	Nr. act / data	Emitent	Identificator entitate asociată	Imobil împrejmuit / neîmprejmuit	Imobil contestat / necontestat	Alte observații
					neîmprejmuit		

5. OBSERVAȚII

Copie spre publicare

Pagina nr. 32
Inregistrare sistematica UAT Miclesti
Sectorul Cadastral nr. 16
Anul realizarii: 2024

PAVALOI
LACRAMIOARA-
MIHAELA



Semnat digital de PAVALOI
LACRAMIOARA-MIHAELA
Data: 2025.04.23 15:27:37
+03'00'

REGISTRUL CADASTRAL AL IMOBILELOR

UAT Miclesti
Zonă cooperativizată (Co)

Sector cadastral nr. 16

1. DESCRIEREA IMOBILULUI

DATE TEREN											DATE CONSTRUCȚII					
Identificator teren	Adresa imobil	Nr. cadastral	Nr. CF	Suprafața măsurată	Intravilan/ extravilan (I/E)	Nr. top	Nr. tarla	Nr. parcelă	Categorie folosință	Suprafața parcelă	Identif. construcție	Cod grupă destinație	Suprafața construită	Nr. niveluri	Nr. CF	Constr. cu acte (DA/NU)
16033	judet VASLUI, UAT Miclesti, Cod postal 737360			3400	E		6	96/9	A	3400						

2. PROPRIETATEA / POSESIA

Titularul dreptului / posesiei			Data nașterii / CUI	Domiciliu / Sedi	Cota parte	Identif. entitate asociată	Cotă parte teren UI	Mod de dobândire	Act juridic			Observații privitoare la proprietar
Nume / Denumire	Inițiala tatălui	Prenume							Tip act	Nr. act / data	Emitent	
BAHRIN		ELENA	9999999999999	judet VASLUI, UAT Miclesti, loc. Chircesti, Cod Postal 737360	1/1	16033		Reconstituire	act administrativ	31/14409/19.04.1994	CJSDPAT VASLUI	Lipsa CNP.

3. SARCINI / DEZMEMBRĂMINTE

Titular			Data nașterii / CUI	Domiciliu / Sedi	Tipul sarcinii sau al dezmembrămintelor dreptului de proprietate	Cotă parte	Identif. entitate asociată	Act juridic			Valoare ipotecă	Tip monedă
Nume / Denumire	Inițiala tatălui	Prenume						Tip act	Nr. act / data	Emitent		

4. NOTĂRI, PROCESE, INTERDICȚII

Tipul notării	Tip act	Nr. act / data	Emitent	Identificator entitate asociată	Imobil împrejmuit / neîmprejmuit	Imobil contestat / necontestat	Alte observații
					neîmprejmuit		

5. OBSERVAȚII

Copie spre publicare

Pagina nr. 33
Inregistrare sistematica UAT Miclesti
Sectorul Cadastral nr. 16
Anul realizarii: 2024

PAVALOI
LACRAMIOARA
A-MIHAELA

Semnat digital de
PAVALOI LACRAMIOARA-
MIHAELA
Data: 2025.04.23 15:49:55
+03'00'

REGISTRUL CADASTRAL AL IMOBILELOR

PAVALOI
LACRAMIOARA
-MIHAELA

Semnat digital de
PAVALOI LACRAMIOARA-
MIHAELA
Data: 2025.04.23 15:50:12
+03'00'

ANEXA NR. 2

Sector cadastral nr. 16

UAT Miclesti
Zonă cooperativizată (Co)
1. DESCRIEREA IMOBILULUI

DATE TEREN											DATE CONSTRUCȚII					
Identificator teren	Adresa imobil	Nr. cadastral	Nr. CF	Suprafața măsurată	Intravilan/ extravilan (I/E)	Nr. top	Nr. tarla	Nr. parcelă	Categorie folosință	Suprafața parcelă	Identif. construcție	Cod grupă destinație	Suprafața construită	Nr. niveluri	Nr. CF	Constr. cu acte (DA/NU)
16034	judet VASLUI, UAT Miclesti, Cod postal 737360			3400	E		6	96/8	A	3400						

2. PROPRIETATEA / POSESIA

Titularul dreptului / posesiei			Data nașterii / CUI	Domiciliu / Sediu	Cota parte	Identif. entitate asociată	Cotă parte teren UI	Mod de dobândire	Act juridic			Observații privitoare la proprietar
Nume / Denumire	Inițiala tatălui	Prenume							Tip act	Nr. act / data	Emitent	
HUHUREZ		EVDOCHIM	9999999999999	judet VASLUI, UAT Miclesti, loc. Chircesti, Cod Postal 737360	1/1	16034		Reconstituire	act administrativ	37/14409/13.04.1994	CJSDPAT VASLUI	Lipsa CNP.
HUHUREZ		GRIGORE	9999999999999	judet VASLUI, UAT Miclesti, loc. Chircesti, Cod Postal 737360				Reconstituire	act administrativ	37/14409/13.04.1994	CJSDPAT VASLUI	Lipsa CNP.
HUHUREZ		ION	9999999999999	judet VASLUI, UAT Miclesti, loc. Chircesti, Cod Postal 737360				Reconstituire	act administrativ	37/14409/13.04.1994	CJSDPAT VASLUI	Lipsa CNP.
HUHUREZ		VASILE	9999999999999	judet VASLUI, UAT Miclesti, loc. Chircesti, Cod Postal 737360				Reconstituire	act administrativ	37/14409/13.04.1994	CJSDPAT VASLUI	Lipsa CNP.
HUHUREZ		STEFAN	9999999999999	judet VASLUI, UAT Miclesti, loc. Chircesti, Cod Postal 737360				Reconstituire	act administrativ	37/14409/13.04.1994	CJSDPAT VASLUI	Lipsa CNP.
TAPU		MARIA	9999999999999	judet VASLUI, UAT Miclesti, loc. Chircesti, Cod Postal 737360				Reconstituire	act administrativ	37/14409/13.04.1994	CJSDPAT VASLUI	Lipsa CNP.
IGNAT		ELENA	9999999999999	judet VASLUI, UAT Miclesti, loc. Chircesti, Cod Postal 737360				Reconstituire	act administrativ	37/14409/13.04.1994	CJSDPAT VASLUI	Lipsa CNP.
BOSINCEANU		NICULINA	9999999999999	judet VASLUI, UAT Miclesti, loc. Chircesti, Cod Postal 737360				Reconstituire	act administrativ	37/14409/13.04.1994	CJSDPAT VASLUI	Lipsa CNP.
BURSUC		ADELA	9999999999999	judet VASLUI, UAT Miclesti, loc. Chircesti, Cod Postal 737360				Reconstituire	act administrativ	37/14409/13.04.1994	CJSDPAT VASLUI	Lipsa CNP.

3. SARCINI / DEZMEMBRĂMINTE

Titular			Data nașterii / CUI	Domiciliu / Sediu	Tipul sarcinii sau al dezmembrămintelor dreptului de proprietate	Cotă parte	Identif. entitate asociată	Act juridic			Valoare ipotecă	Tip monedă
Nume / Denumire	Inițiala tatălui	Prenume						Tip act	Nr. act / data	Emitent		

4. NOTĂRI, PROCESE, INTERDICȚII

5. OBSERVAȚII

Tipul notării	Tip act	Nr. act / data	Emitent	Identificator entitate asociată	Imobil împrejmuit / neîmprejmuit	Imobil contestat / necontestat	Alte observații
					neîmprejmuit		

Copie spre publicare

REGISTRUL CADASTRAL AL IMOBILELOR

UAT Miclesti
Zonă cooperativizată (Co)

Sector cadastral nr. 16

1. DESCRIEREA IMOBILULUI

DATE TEREN											DATE CONSTRUCȚII					
Identificator teren	Adresa imobil	Nr. cadastral	Nr. CF	Suprafața măsurată	Intravilan/ extravilan (I/E)	Nr. top	Nr. tarla	Nr. parcelă	Categorie folosință	Suprafața parcelă	Identif. construcție	Cod grupă destinație	Suprafața construită	Nr. niveluri	Nr. CF	Constr. cu acte (DA/NU)
16035	judet VASLUI, UAT Miclesti, Cod postal 737360			5300	E		6	96/7	A	3400						
					E		6	97/7	P	1900						

2. PROPRIETATEA / POSESIA

Titularul dreptului / posesiei			Data nașterii / CUI	Domiciliu / Sedi	Cota parte	Identif. entitate asociată	Cotă parte teren UI	Mod de dobândire	Act juridic			Observații privitoare la proprietar
Nume / Denumire	Inițiala tatălui	Prenume							Tip act	Nr. act / data	Emitent	
STOENESCU		EMILIA	99999999999999	judet VASLUI, UAT Miclesti, loc. Chircesti, Cod Postal 737360	1/1	16035		Reconstituire	act administrativ	94/14409/03.02.1995	CJSDPAT VASLUI	Lipsa CNP.

3. SARCINI / DEZMEMBRĂMINTE

Titular			Data nașterii / CUI	Domiciliu / Sedi	Tipul sarcinii sau al dezmembrămintelor dreptului de proprietate	Cotă parte	Identif. entitate asociată	Act juridic			Valoare ipotecă	Tip monedă
Nume / Denumire	Inițiala tatălui	Prenume						Tip act	Nr. act / data	Emitent		

4. NOTĂRI, PROCESE, INTERDICȚII

Tipul notării	Tip act	Nr. act / data	Emitent	Identificator entitate asociată	Imobil împrejmuit / neîmprejmuit	Imobil contestat / necontestat	Alte observații
					neîmprejmuit		

5. OBSERVAȚII

Copie spre publicare

Pagina nr. 35
Inregistrare sistematica UAT Miclesti
Sectorul Cadastral nr. 16
Anul realizarii: 2024

PAVALOI
LACRAMIOARA-
MIHAELA

Semnat digital de PAVALOI
LACRAMIOARA-MIHAELA
Data: 2025.04.23 15:50:32
+03'00'

REGISTRUL CADASTRAL AL IMOBILELOR

UAT Miclesti
Zonă cooperativizată (Co)

Sector cadastral nr. 16

1. DESCRIEREA IMOBILULUI

DATE TEREN											DATE CONSTRUCȚII					
Identificator teren	Adresa imobil	Nr. cadastral	Nr. CF	Suprafața măsurată	Intravilan/ extravilan (I/E)	Nr. top	Nr. tarla	Nr. parcelă	Categorie folosință	Suprafața parcelă	Identif. construcție	Cod grupă destinație	Suprafața construită	Nr. niveluri	Nr. CF	Constr. cu acte (DA/NU)
16036	judet VASLUI, UAT Miclesti, Cod postal 737360			5100	E		6	96/6	A	3400						
					E		6	97/6	P	1700						

2. PROPRIETATEA / POSESIA

Titularul dreptului / posesiei			Data nașterii / CUI	Domiciliu / Sedi	Cota parte	Identif. entitate asociată	Cotă parte teren UI	Mod de dobândire	Act juridic			Observații privitoare la proprietar
Nume / Denumire	Inițiala tatălui	Prenume							Tip act	Nr. act / data	Emitent	
VULPESCU	GH	VASILE	99999999999999	judet VASLUI, UAT Miclesti, loc. Chircesti, Cod Postal 737360	1/1	16036		Reconstituire	act administrativ	1169/47632/19.03.1997	CJSDPAT VASLUI	Lipsa CNP.

3. SARCINI / DEZMEMBRĂMINTE

Titular			Data nașterii / CUI	Domiciliu / Sedi	Tipul sarcinii sau al dezmembrămintelor dreptului de proprietate	Cotă parte	Identif. entitate asociată	Act juridic			Valoare ipotecă	Tip monedă
Nume / Denumire	Inițiala tatălui	Prenume						Tip act	Nr. act / data	Emitent		

4. NOTĂRI, PROCESE, INTERDICȚII

Tipul notării	Tip act	Nr. act / data	Emitent	Identificator entitate asociată	Imobil împrejmuit / neîmprejmuit	Imobil contestat / necontestat	Alte observații
					neîmprejmuit		

5. OBSERVAȚII

Copie spre publicare

Pagina nr. 36
Inregistrare sistematica UAT Miclesti
Sectorul Cadastral nr. 16
Anul realizarii: 2024

PAVALOI
LACRAMIOARA-MIHAELA
RA-MIHAELA

Semnat digital de
PAVALOI LACRAMIOARA-MIHAELA
Data: 2025.04.23 15:50:50 +03'00'

REGISTRUL CADASTRAL AL IMOBILELOR

UAT Miclesti
Zonă cooperativizată (Co)
1. DESCRIEREA IMOBILULUI

PAVALOI
LACRAMIOAR
A-MIHAELA

Semnăt digital de
PAVALOI LACRAMIOARA-
MIHAELA
Data: 2025.04.23 15:51:10
+03'00'

Sector cadastral nr. 16

DATE TEREN											DATE CONSTRUCȚII					
Identificator teren	Adresa imobil	Nr. cadastral	Nr. CF	Suprafața măsurată	Intravilan/ extravilan (I/E)	Nr. top	Nr. tarla	Nr. parcelă	Categorie folosință	Suprafața parcelă	Identif. construcție	Cod grupă destinație	Suprafața construită	Nr. niveluri	Nr. CF	Constr. cu acte (DA/NU)
16037	judet VASLUI, UAT Miclesti, Cod postal 737360			12000	E		6	96/5	A	8000						
					E		6	97/5	P	4000						

2. PROPRIETATEA / POSESIA

Titularul dreptului / posesiei			Data nașterii / CUI	Domiciliu / Sediul	Cota parte	Identif. entitate asociată	Cotă parte teren UI	Mod de dobândire	Act juridic			Observații privitoare la proprietar
Nume / Denumire	Inițiala tatălui	Prenume							Tip act	Nr. act / data	Emitent	
MORARU		MIRCEA	99999999999999	judet VASLUI, UAT Miclesti, loc. Chircesti, Cod Postal 737360	1/1	16037		Reconstituire	act administrativ	219/14432/1 3.03.1997	CJSDPAT VASLUI	Lipsa CNP.
SABADAC		EUGENIA	99999999999999	judet VASLUI, UAT Miclesti, loc. Chircesti, Cod Postal 737360				Reconstituire	act administrativ	219/14432/1 3.03.1997	CJSDPAT VASLUI	Lipsa CNP.
MORARU		ALEXANDRU	99999999999999	judet VASLUI, UAT Miclesti, loc. Chircesti, Cod Postal 737360				Reconstituire	act administrativ	219/14432/1 3.03.1997	CJSDPAT VASLUI	Lipsa CNP.

3. SARCINI / DEZMEMBRĂMINTE

Titular			Data nașterii / CUI	Domiciliu / Sediul	Tipul sarcinii sau al dezmembrămintelor dreptului de proprietate	Cotă parte	Identif. entitate asociată	Act juridic			Valoare ipotecă	Tip monedă
Nume / Denumire	Inițiala tatălui	Prenume						Tip act	Nr. act / data	Emitent		

4. NOTĂRI, PROCESE, INTERDICȚII

Tipul notării	Tip act	Nr. act / data	Emitent	Identificator entitate asociată	Imobil împrejmuit / neîmprejmuit	Imobil contestat / necontestat	Alte observații
					neîmprejmuit		

5. OBSERVAȚII

REGISTRUL CADASTRAL AL IMOBILELOR

UAT Miclesti
Zonă cooperativizată (Co)

Sector cadastral nr. 16

1. DESCRIEREA IMOBILULUI

DATE TEREN											DATE CONSTRUCȚII					
Identificator teren	Adresa imobil	Nr. cadastral	Nr. CF	Suprafața măsurată	Intravilan/ extravilan (I/E)	Nr. top	Nr. tarla	Nr. parcelă	Categorie folosință	Suprafața parcelă	Identif. construcție	Cod grupă destinație	Suprafața construită	Nr. niveluri	Nr. CF	Constr. cu acte (DA/NU)
16038	judet VASLUI, UAT Miclesti, Cod postal 737360			3300	E		6	96/4	A	2200						
					E		6	97/4	P	1100						

2. PROPRIETATEA / POSESIA

Titularul dreptului / posesiei			Data nașterii / CUI	Domiciliu / Sedi	Cota parte	Identif. entitate asociată	Cotă parte teren UI	Mod de dobândire	Act juridic			Observații privitoare la proprietar
Nume / Denumire	Inițiala tatălui	Prenume							Tip act	Nr. act / data	Emitent	
BASA	I	MIRCEA	99999999999999	judet VASLUI, UAT Miclesti, loc. Chircesti, Cod Postal 737360	1/1	16038		Reconstituire	act administrativ	111/14360/2 5.07.1994	CJSDPAT VASLUI	Lipsa CNP.

3. SARCINI / DEZMEMBRĂMINTE

Titular			Data nașterii / CUI	Domiciliu / Sedi	Tipul sarcinii sau al dezmembrămintelor dreptului de proprietate	Cotă parte	Identif. entitate asociată	Act juridic			Valoare ipotecă	Tip monedă
Nume / Denumire	Inițiala tatălui	Prenume						Tip act	Nr. act / data	Emitent		

4. NOTĂRI, PROCESE, INTERDICȚII

Tipul notării	Tip act	Nr. act / data	Emitent	Identificator entitate asociată	Imobil împrejmuit / neîmprejmuit	Imobil contestat / necontestat	Alte observații
					neîmprejmuit		

5. OBSERVAȚII

Copie spre publicare

Pagina nr. 38
Inregistrare sistematica UAT Miclesti
Sectorul Cadastral nr. 16
Anul realizarii: 2024

PAVALOI
LACRAMIOARA-
MIHAELA

Semnat digital de PAVALOI
LACRAMIOARA-MIHAELA
Data: 2025.04.23 15:51:26
+03'00'

REGISTRUL CADASTRAL AL IMOBILELOR

UAT Miclesti
Zonă cooperativizată (Co)

Sector cadastral nr. 16

1. DESCRIEREA IMOBILULUI

DATE TEREN											DATE CONSTRUCȚII					
Identificator teren	Adresa imobil	Nr. cadastral	Nr. CF	Suprafața măsurată	Intravilan/ extravilan (I/E)	Nr. top	Nr. tarla	Nr. parcelă	Categorie folosință	Suprafața parcelă	Identif. construcție	Cod grupă destinație	Suprafața construită	Nr. niveluri	Nr. CF	Constr. cu acte (DA/NU)
16039	judet VASLUI, UAT Miclesti, Cod postal 737360			5100	E		6	96/3	A	3400						
					E		6	97/3	P	1700						

2. PROPRIETATEA / POSESIA

Titularul dreptului / posesiei			Data nașterii / CUI	Domiciliu / Sedi	Cota parte	Identif. entitate asociată	Cotă parte teren UI	Mod de dobândire	Act juridic			Observații privitoare la proprietar
Nume / Denumire	Inițiala tatălui	Prenume							Tip act	Nr. act / data	Emitent	
ALICIUC	I	CONSTANTIN	999999999999999	judet VASLUI, UAT Miclesti, loc. Chircesti, Cod Postal 737360	1/1	16039		Reconstituire	act administrativ	595/14571/1 8.01.1995	CJSDPAT VASLUI	Lipsa CNP.

3. SARCINI / DEZMEMBRĂMINTE

Titular			Data nașterii / CUI	Domiciliu / Sedi	Tipul sarcinii sau al dezmembrămintelor dreptului de proprietate	Cotă parte	Identif. entitate asociată	Act juridic			Valoare ipotecă	Tip monedă
Nume / Denumire	Inițiala tatălui	Prenume						Tip act	Nr. act / data	Emitent		

4. NOTĂRI, PROCESE, INTERDICȚII

Tipul notării	Tip act	Nr. act / data	Emitent	Identificator entitate asociată	Imobil împrejmuit / neîmprejmuit	Imobil contestat / necontestat	Alte observații
					neîmprejmuit		

5. OBSERVAȚII

Copie spre publicare

Pagina nr. 39
Inregistrare sistematica UAT Miclesti
Sectorul Cadastral nr. 16
Anul realizarii: 2024

PAVALOI
LACRAMIOARA
MIHAELA

Semnat digital de PAVALOI
LACRAMIOARA-MIHAELA
Data: 2025.04.23 15:51:44
+03'00'

REGISTRUL CADASTRAL AL IMOBILELOR

UAT Miclesti
Zonă cooperativizată (Co)

Sector cadastral nr. 16

1. DESCRIEREA IMOBILULUI

DATE TEREN											DATE CONSTRUCȚII					
Identificator teren	Adresa imobil	Nr. cadastral	Nr. CF	Suprafața măsurată	Intravilan/ extravilan (I/E)	Nr. top	Nr. tarla	Nr. parcelă	Categorie folosință	Suprafața parcelă	Identif. construcție	Cod grupă destinație	Suprafața construită	Nr. niveluri	Nr. CF	Constr. cu acte (DA/NU)
16040	judet VASLUI, UAT Miclesti, Cod postal 737360			7500	E		6	96/2	A	6800						
					E		6	97/2	P	700						

2. PROPRIETATEA / POSESIA

Titularul dreptului / posesiei			Data nașterii / CUI	Domiciliu / Sedi	Cota parte	Identif. entitate asociată	Cotă parte teren UI	Mod de dobândire	Act juridic			Observații privitoare la proprietar
Nume / Denumire	Inițiala tatălui	Prenume							Tip act	Nr. act / data	Emitent	
VULPESCU	N	ELEONORA	999999999999999	judet VASLUI, UAT Miclesti, loc. Chircesti, Cod Postal 737360	1/1	16040		Reconstituire	act administrativ	185/14360/1 0.03.1995	CJSDPAT VASLUI	Lipsa CNP.

3. SARCINI / DEZMEMBRĂMINTE

Titular			Data nașterii / CUI	Domiciliu / Sedi	Tipul sarcinii sau al dezmembrămintelor dreptului de proprietate	Cotă parte	Identif. entitate asociată	Act juridic			Valoare ipotecă	Tip monedă
Nume / Denumire	Inițiala tatălui	Prenume						Tip act	Nr. act / data	Emitent		

4. NOTĂRI, PROCESE, INTERDICȚII

Tipul notării	Tip act	Nr. act / data	Emitent	Identificator entitate asociată	Imobil împrejmuit / neîmprejmuit	Imobil contestat / necontestat	Alte observații
					neîmprejmuit		

5. OBSERVAȚII

Copie spre publicare

Pagina nr. 40
Inregistrare sistematica UAT Miclesti
Sectorul Cadastral nr. 16
Anul realizarii: 2024

PAVALOI
LACRAMIOARA-
MIHAELA

Semnata digital de PAVALOI
LACRAMIOARA-MIHAELA
Data: 2025.04.23 15:52:00
+03'00'

REGISTRUL CADASTRAL AL IMOBILELOR

UAT Miclesti
Zonă cooperativizată (Co)

Sector cadastral nr. 16

1. DESCRIEREA IMOBILULUI

DATE TEREN											DATE CONSTRUCȚII					
Identificator teren	Adresa imobil	Nr. cadastral	Nr. CF	Suprafața măsurată	Intravilan/ extravilan (I/E)	Nr. top	Nr. tarla	Nr. parcelă	Categorie folosință	Suprafața parcelă	Identif. construcție	Cod grupă destinație	Suprafața construită	Nr. niveluri	Nr. CF	Constr. cu acte (DA/NU)
16041	judet VASLUI, UAT Miclesti, Cod postal 737360			3400	E		6	96/1	A	3400						

2. PROPRIETATEA / POSESIA

Titularul dreptului / posesiei			Data nașterii / CUI	Domiciliu / Sediu	Cota parte	Identif. entitate asociată	Cotă parte teren UI	Mod de dobândire	Act juridic			Observații privitoare la proprietar
Nume / Denumire	Inițiala tatălui	Prenume							Tip act	Nr. act / data	Emitent	
BAHRIN		MARGHIOALA	9999999999999	judet VASLUI, UAT Miclesti, loc. Chircesti, Cod Postal 737360	1/1	16041		Reconstituire	act administrativ	112/14360/07.05.1994	CJSDPAT VASLUI	Lipsa CNP.

3. SARCINI / DEZMEMBRĂMINTE

Titular			Data nașterii / CUI	Domiciliu / Sediu	Tipul sarcinii sau al dezmembrămintelor dreptului de proprietate	Cotă parte	Identif. entitate asociată	Act juridic			Valoare ipotecă	Tip monedă
Nume / Denumire	Inițiala tatălui	Prenume						Tip act	Nr. act / data	Emitent		

4. NOTĂRI, PROCESE, INTERDICȚII

Tipul notării	Tip act	Nr. act / data	Emitent	Identificator entitate asociată	Imobil împrejmuit / neîmprejmuit	Imobil contestat / necontestat	Alte observații
					neîmprejmuit		

5. OBSERVAȚII

Copie spre publicare

Pagina nr. 41
Inregistrare sistematica UAT Miclesti
Sectorul Cadastral nr. 16
Anul realizarii: 2024

PAVALOI
LACRAMIOARA
-MIHAELA

Semnăt digitală de
PAVALOI LACRAMIOARA-
MIHAELA
Data: 2025.04.23 15:52:49
+03'00'

REGISTRUL CADASTRAL AL IMOBILELOR

UAT Miclesti
Zonă cooperativizată (Co)

Sector cadastral nr. 16

1. DESCRIEREA IMOBILULUI

DATE TEREN											DATE CONSTRUCȚII					
Identificator teren	Adresa imobil	Nr. cadastral	Nr. CF	Suprafața măsurată	Intravilan/ extravilan (I/E)	Nr. top	Nr. tarla	Nr. parcelă	Categorie folosință	Suprafața parcelă	Identif. construcție	Cod grupă destinație	Suprafața construită	Nr. niveluri	Nr. CF	Constr. cu acte (DA/NU)
16042	judet VASLUI, UAT Miclesti, Cod postal 737360			14806	E		6	96/31	A	14806						

2. PROPRIETATEA / POSESIA

Titularul dreptului / posesiei			Data nașterii / CUI	Domiciliu / Sediu	Cota parte	Identif. entitate asociată	Cotă parte teren UI	Mod de dobândire	Act juridic			Observații privitoare la proprietar
Nume / Denumire	Inițiala tatălui	Prenume							Tip act	Nr. act / data	Emitent	

3. SARCINI / DEZMEMBRĂMINTE

Titular			Data nașterii / CUI	Domiciliu / Sediu	Tipul sarcinii sau al dezmembrămintelor dreptului de proprietate	Cotă parte	Identif. entitate asociată	Act juridic			Valoare ipotecă	Tip monedă
Nume / Denumire	Inițiala tatălui	Prenume						Tip act	Nr. act / data	Emitent		

4. NOTĂRI, PROCESE, INTERDICȚII

Tipul notării	Tip act	Nr. act / data	Emitent	Identificator entitate asociată	Imobil împrejmuit / neîmprejmuit	Imobil contestat / necontestat	Alte observații
Se noteaza mentiunea de proprietar neidentificat	act normativ	Legea nr. 7/13.03.1	Parlamentul Romaniei	16042	neimprejmuit		

5. OBSERVAȚII

Copie spre publicare

Pagina nr. 42
Inregistrare sistematica UAT Miclesti
Sectorul Cadastral nr. 16
Anul realizarii: 2024

PAVALOI
LACRAMIOARA-
MIHAELA

Semnat digital de PAVALOI
LACRAMIOARA-MIHAELA
Data: 2025.04.23 15:53:05
+03'00'

REGISTRUL CADASTRAL AL IMOBILELOR

UAT Miclesti
Zonă cooperativizată (Co)

1. DESCRIEREA IMOBILULUI

DATE TEREN											DATE CONSTRUCȚII					
Identificator teren	Adresa imobil	Nr. cadastral	Nr. CF	Suprafața măsurată	Intravilan/ extravilan (I/E)	Nr. top	Nr. tarla	Nr. parcelă	Categorie folosință	Suprafața parcelă	Identif. construcție	Cod grupă destinație	Suprafața construită	Nr. niveluri	Nr. CF	Constr. cu acte (DA/NU)
16043	judet VASLUI, UAT Miclesti, Cod postal 737360			4400	E		6	96/32	A	4400						

2. PROPRIETATEA / POSESIA

Titularul dreptului / posesiei			Data nașterii / CUI	Domiciliu / Sediu	Cota parte	Identif. entitate asociată	Cotă parte teren UI	Mod de dobândire	Act juridic			Observații privitoare la proprietar
Nume / Denumire	Inițiala tatălui	Prenume							Tip act	Nr. act / data	Emitent	
ZAMFIRACHE		ELENA	25.08.1954	judet IASI, UAT Iasi, loc. Iasi, str Neptun nr 20, Cod Postal 737360, bloc 773, scara B, ap. 5	1/3	16043		Succesiune	act notarial	47/26.07.2013	BNP Vieru Cornelia	
CSEH		ANA	10.07.1959	judet HUNEDOARA, UAT Vulcan, loc. Vulcan, str Dorobanti nr 2, Cod Postal 737360, bloc 47, scara 2, ap. 19				Succesiune	act notarial	47/26.07.2013	BNP Vieru Cornelia	
LOGHIN		DINU	02.10.1956	judet HUNEDOARA, UAT Vulcan, loc. Vulcan, str Mihai Viteazu nr 10, Cod Postal 737360, bloc D5, scara 2, ap. 59				Succesiune	act notarial	47/26.07.2013	BNP Vieru Cornelia	

3. SARCINI / DEZMEMBRĂMINTE

Titular			Data nașterii / CUI	Domiciliu / Sediu	Tipul sarcinii sau al dezmembrămintelor dreptului de proprietate	Cotă parte	Identif. entitate asociată	Act juridic			Valoare ipotecă	Tip monedă
Nume / Denumire	Inițiala tatălui	Prenume						Tip act	Nr. act / data	Emitent		

4. NOTĂRI, PROCESE, INTERDICȚII

Tipul notării	Tip act	Nr. act / data	Emitent	Identificator entitate asociată	Imobil împrejmuit / neîmprejmuit	Imobil contestat / necontestat	Alte observații
					neîmprejmuit		

5. OBSERVAȚII

REGISTRUL CADASTRAL AL IMOBILELOR

PAVALOI
LACRAMIOARA-
MIHAELA

Semnat digital de PAVALOI
LACRAMIOARA-MIHAELA
Data: 2025.04.23 15:53:36
+03'00'

ANEXA NR. 2

Sector cadastral nr. 16

UAT Miclesti
Zonă cooperativizată (Co)
1. DESCRIEREA IMOBILULUI

DATE TEREN											DATE CONSTRUCȚII					
Identificator teren	Adresa imobil	Nr. cadastral	Nr. CF	Suprafața măsurată	Intravilan/ extravilan (I/E)	Nr. top	Nr. tarla	Nr. parcelă	Categorie folosință	Suprafața parcelă	Identif. construcție	Cod grupă destinație	Suprafața construită	Nr. niveluri	Nr. CF	Constr. cu acte (DA/NU)
16044	judet VASLUI, UAT Miclesti, Cod postal 737360			1800	E		6	96/33	A	1800						

2. PROPRIETATEA / POSESIA

Titularul dreptului / posesiei			Data nașterii / CUI	Domiciliu / Sediu	Cota parte	Identif. entitate asociată	Cotă parte teren UI	Mod de dobândire	Act juridic			Observații privitoare la proprietar
Nume / Denumire	Inițiala tatălui	Prenume							Tip act	Nr. act / data	Emitent	
SPOITORU		ELENA	9999999999999	judet VASLUI, UAT Miclesti, loc. Chircesti, Cod Postal 737360	1/1	16044		Reconstituire	act administrativ	617/47030/2 5.11.1994	CJSDPAT VASLUI	Lipsa CNP.
BIZDIGA	I	ELENA	9999999999999	judet VASLUI, UAT Miclesti, loc. Chircesti, Cod Postal 737360				Reconstituire	act administrativ	617/47030/2 5.11.1994	CJSDPAT VASLUI	Lipsa CNP.
LOGHIN		CONSTANTIN	9999999999999	judet VASLUI, UAT Miclesti, loc. Chircesti, Cod Postal 737360				Reconstituire	act administrativ	617/47030/2 5.11.1994	CJSDPAT VASLUI	Lipsa CNP.
LOGHIN		VASILE	9999999999999	judet VASLUI, UAT Miclesti, loc. Chircesti, Cod Postal 737360				Reconstituire	act administrativ	617/47030/2 5.11.1994	CJSDPAT VASLUI	Lipsa CNP.

3. SARCINI / DEZMEMBRĂMINTE

Titular			Data nașterii / CUI	Domiciliu / Sediu	Tipul sarcinii sau al dezmembrămintelor dreptului de proprietate	Cotă parte	Identif. entitate asociată	Act juridic			Valoare ipotecă	Tip monedă
Nume / Denumire	Inițiala tatălui	Prenume						Tip act	Nr. act / data	Emitent		

4. NOTĂRI, PROCESE, INTERDICȚII

Tipul notării	Tip act	Nr. act / data	Emitent	Identificator entitate asociată	Imobil împrejmuit / neîmprejmuit	Imobil contestat / necontestat	Alte observații
					neîmprejmuit		

5. OBSERVAȚII

REGISTRUL CADASTRAL AL IMOBILELOR

PAVALOI
LACRAMIOARA-MIHAELA

Semnat digital de
PAVALOI LACRAMIOARA-
MIHAELA
Data: 2025.04.23 15:53:54
+03'00'

ANEXA NR. 2

UAT Miclesti
Zonă cooperativizată (Co)

Sector cadastral nr. 16

1. DESCRIEREA IMOBILULUI

DATE TEREN											DATE CONSTRUCȚII					
Identificator teren	Adresa imobil	Nr. cadastral	Nr. CF	Suprafața măsurată	Intravilan/ extravilan (I/E)	Nr. top	Nr. tarla	Nr. parcelă	Categorie folosință	Suprafața parcelă	Identif. construcție	Cod grupă destinație	Suprafața construită	Nr. niveluri	Nr. CF	Constr. cu acte (DA/NU)
16045	judet VASLUI, UAT Miclesti, Cod postal 737360			2900	E		6	96/34	A	2900						

2. PROPRIETATEA / POSESIA

Titularul dreptului / posesiei			Data nașterii / CUI	Domiciliu / Sedi	Cota parte	Identif. entitate asociată	Cotă parte teren UI	Mod de dobândire	Act juridic			Observații privitoare la proprietar
Nume / Denumire	Inițiala tatălui	Prenume							Tip act	Nr. act / data	Emitent	
SEARU		ADELA	9999999999999	judet VASLUI, UAT Miclesti, loc. Miclesti, Cod Postal 737360	1/5	16045		Succesiune	act administrativ	141/24.11.1997	CJSDPAT VASLUI	Lipsa CNP.
APOSTU	P	PLATON	9999999999999	judet VASLUI, UAT Miclesti, loc. Miclesti, Cod Postal 737360				Succesiune	act administrativ	141/24.11.1997	CJSDPAT VASLUI	Lipsa CNP.
SERBAN		VETA	9999999999999	judet VASLUI, UAT Miclesti, loc. Miclesti, Cod Postal 737360				Succesiune	act administrativ	141/24.11.1997	CJSDPAT VASLUI	Lipsa CNP.
APOSTU		TOADER	9999999999999	judet VASLUI, UAT Miclesti, loc. Miclesti, Cod Postal 737360				Succesiune	act administrativ	141/24.11.1997	CJSDPAT VASLUI	Lipsa CNP.
IACOB		CATINCA	9999999999999	judet VASLUI, UAT Miclesti, loc. Miclesti, Cod Postal 737360				Succesiune	act administrativ	141/24.11.1997	CJSDPAT VASLUI	Lipsa CNP.

3. SARCINI / DEZMEMBRĂMINTE

Titular			Data nașterii / CUI	Domiciliu / Sedi	Tipul sarcinii sau al dezmembrămintelor dreptului de proprietate	Cotă parte	Identif. entitate asociată	Act juridic			Valoare ipotecă	Tip monedă
Nume / Denumire	Inițiala tatălui	Prenume						Tip act	Nr. act / data	Emitent		

4. NOTĂRI, PROCESE, INTERDICȚII

Tipul notării	Tip act	Nr. act / data	Emitent	Identificator entitate asociată	Imobil împrejmuit / neîmprejmuit	Imobil contestat / necontestat	Alte observații
					neîmprejmuit		

5. OBSERVAȚII

REGISTRUL CADASTRAL AL IMOBILELOR

PAVALOI
LACRAMIOARA
A-MIHAELA

Semnăt digital de
PAVALOI LACRAMIOARA-
MIHAELA
Data: 2025.04.23 15:54:13
+03'00'

ANEXA NR. 2

Sector cadastral nr. 16

UAT Miclesti
Zonă cooperativizată (Co)
1. DESCRIEREA IMOBILULUI

DATE TEREN											DATE CONSTRUCȚII					
Identificator teren	Adresa imobil	Nr. cadastral	Nr. CF	Suprafața măsurată	Intravilan/ extravilan (I/E)	Nr. top	Nr. tarla	Nr. parcelă	Categorie folosință	Suprafața parcelă	Identif. construcție	Cod grupă destinație	Suprafața construită	Nr. niveluri	Nr. CF	Constr. cu acte (DA/NU)
16046	judet VASLUI, UAT Miclesti, Cod postal 737360			10100	E		6	96/35	A	10100						

2. PROPRIETATEA / POSESIA

Titularul dreptului / posesiei			Data nașterii / CUI	Domiciliu / Sediu	Cota parte	Identif. entitate asociată	Cotă parte teren UI	Mod de dobândire	Act juridic			Observații privitoare la proprietar
Nume / Denumire	Inițiala tatălui	Prenume							Tip act	Nr. act / data	Emitent	
CONDURUTA	C	VASILE	9999999999999	judet VASLUI, UAT Miclesti, loc. Chircesti, Cod Postal 737360	1/1	16046		Reconstituire	act administrativ	1535/49048/04.07.2003	CJSDPAT VASLUI	Lipsa CNP.
LUCA	C	TINCA	9999999999999	judet VASLUI, UAT Miclesti, loc. Chircesti, Cod Postal 737360				Reconstituire	act administrativ	1535/49048/04.07.2003	CJSDPAT VASLUI	Lipsa CNP.
NENCIU		ELENA	9999999999999	judet VASLUI, UAT Miclesti, loc. Chircesti, Cod Postal 737360				Reconstituire	act administrativ	1535/49048/04.07.2003	CJSDPAT VASLUI	Lipsa CNP.
CONDURUTA	T	TOADER	9999999999999	judet VASLUI, UAT Miclesti, loc. Chircesti, Cod Postal 737360				Reconstituire	act administrativ	1535/49048/04.07.2003	CJSDPAT VASLUI	Lipsa CNP.

3. SARCINI / DEZMEMBRĂMINTE

Titular			Data nașterii / CUI	Domiciliu / Sediu	Tipul sarcinii sau al dezmembrămintelor dreptului de proprietate	Cotă parte	Identif. entitate asociată	Act juridic			Valoare ipotecă	Tip monedă
Nume / Denumire	Inițiala tatălui	Prenume						Tip act	Nr. act / data	Emitent		

4. NOTĂRI, PROCESE, INTERDICȚII

Tipul notării	Tip act	Nr. act / data	Emitent	Identificator entitate asociată	Imobil împrejmuit / neîmprejmuit	Imobil contestat / necontestat	Alte observații
					neîmprejmuit		

5. OBSERVAȚII

REGISTRUL CADASTRAL AL IMOBILELOR

UAT Miclesti
Zonă cooperativizată (Co)

Sector cadastral nr. 16

1. DESCRIEREA IMOBILULUI

DATE TEREN											DATE CONSTRUCȚII					
Identificator teren	Adresa imobil	Nr. cadastral	Nr. CF	Suprafața măsurată	Intravilan/ extravilan (I/E)	Nr. top	Nr. tarla	Nr. parcelă	Categorie folosință	Suprafața parcelă	Identif. construcție	Cod grupă destinație	Suprafața construită	Nr. niveluri	Nr. CF	Constr. cu acte (DA/NU)
16047	judet VASLUI, UAT Miclesti, Cod postal 737360			9300	E		6	96/36	A	9300						

2. PROPRIETATEA / POSESIA

Titularul dreptului / posesiei			Data nașterii / CUI	Domiciliu / Sedi	Cota parte	Identif. entitate asociată	Cotă parte teren UI	Mod de dobândire	Act juridic			Observații privitoare la proprietar
Nume / Denumire	Inițiala tatălui	Prenume							Tip act	Nr. act / data	Emitent	
LARION		ELENA	9999999999999	judet VASLUI, UAT Miclesti, loc. Chircesti, Cod Postal 737360	1/1	16047		Reconstituire	act administrativ	673/47030/19.04.1994	CJSDPAT VASLUI	Lipsa CNP.

3. SARCINI / DEZMEMBRĂMINTE

Titular			Data nașterii / CUI	Domiciliu / Sedi	Tipul sarcinii sau al dezmembrămintelor dreptului de proprietate	Cotă parte	Identif. entitate asociată	Act juridic			Valoare ipotecă	Tip monedă
Nume / Denumire	Inițiala tatălui	Prenume						Tip act	Nr. act / data	Emitent		

4. NOTĂRI, PROCESE, INTERDICȚII

Tipul notării	Tip act	Nr. act / data	Emitent	Identificator entitate asociată	Imobil împrejmuit / neîmprejmuit	Imobil contestat / necontestat	Alte observații
					neîmprejmuit		

5. OBSERVAȚII

Copie spre publicare

Pagina nr. 47
Inregistrare sistematica UAT Miclesti
Sectorul Cadastral nr. 16
Anul realizarii: 2024

PAVALOI
LACRAMIOARA-
MIHAELA

Semnat digital de PAVALOI
LACRAMIOARA-MIHAELA
Data: 2025.04.23 15:54:32
+03'00'

REGISTRUL CADASTRAL AL IMOBILELOR

UAT Miclesti
Zonă cooperativizată (Co)

Sector cadastral nr. 16

1. DESCRIEREA IMOBILULUI

DATE TEREN											DATE CONSTRUCȚII					
Identificator teren	Adresa imobil	Nr. cadastral	Nr. CF	Suprafața măsurată	Intravilan/ extravilan (I/E)	Nr. top	Nr. tarla	Nr. parcelă	Categorie folosință	Suprafața parcelă	Identif. construcție	Cod grupă destinație	Suprafața construită	Nr. niveluri	Nr. CF	Constr. cu acte (DA/NU)
16048	judet VASLUI, UAT Miclesti, Cod postal 737360			10000	E		6	96/36	A	10000						

2. PROPRIETATEA / POSESIA

Titularul dreptului / posesiei			Data nașterii / CUI	Domiciliu / Sedi	Cota parte	Identif. entitate asociată	Cotă parte teren UI	Mod de dobândire	Act juridic			Observații privitoare la proprietar
Nume / Denumire	Inițiala tatălui	Prenume							Tip act	Nr. act / data	Emitent	
IBANESCU		MARIA	99999999999999	judet VASLUI, UAT Miclesti, loc. Chircesti, Cod Postal 737360	1/1	16048		Reconstituire	act administrativ	1096/47596/10.04.1996	CJSDPAT VASLUI	Lipsa CNP.

3. SARCINI / DEZMEMBRĂMINTE

Titular			Data nașterii / CUI	Domiciliu / Sedi	Tipul sarcinii sau al dezmembrămintelor dreptului de proprietate	Cotă parte	Identif. entitate asociată	Act juridic			Valoare ipotecă	Tip monedă
Nume / Denumire	Inițiala tatălui	Prenume						Tip act	Nr. act / data	Emitent		

4. NOTĂRI, PROCESE, INTERDICȚII

Tipul notării	Tip act	Nr. act / data	Emitent	Identificator entitate asociată	Imobil împrejmuit / neîmprejmuit	Imobil contestat / necontestat	Alte observații
					neîmprejmuit		

5. OBSERVAȚII

Copie spre publicare

Pagina nr. 48
Inregistrare sistematica UAT Miclesti
Sectorul Cadastral nr. 16
Anul realizarii: 2024

PAVALOI
LACRAMIOARA
A-MIHAELA

Semnat digital de
PAVALOI
LACRAMIOARA-MIHAELA
Data: 2025.04.23
15:54:53 +03'00'

REGISTRUL CADASTRAL AL IMOBILELOR

UAT Miclesti
Zonă cooperativizată (Co)

Sector cadastral nr. 16

1. DESCRIEREA IMOBILULUI

DATE TEREN											DATE CONSTRUCȚII					
Identificator teren	Adresa imobil	Nr. cadastral	Nr. CF	Suprafața măsurată	Intravilan/ extravilan (I/E)	Nr. top	Nr. tarla	Nr. parcelă	Categorie folosință	Suprafața parcelă	Identif. construcție	Cod grupă destinație	Suprafața construită	Nr. niveluri	Nr. CF	Constr. cu acte (DA/NU)
16049	judet VASLUI, UAT Miclesti, Cod postal 737360			10000	E		6	96/37	A	10000						

2. PROPRIETATEA / POSESIA

Titularul dreptului / posesiei			Data nașterii / CUI	Domiciliu / Sediu	Cota parte	Identif. entitate asociată	Cotă parte teren UI	Mod de dobândire	Act juridic			Observații privitoare la proprietar
Nume / Denumire	Inițiala tatălui	Prenume							Tip act	Nr. act / data	Emitent	

3. SARCINI / DEZMEMBRĂMINTE

Titular			Data nașterii / CUI	Domiciliu / Sediu	Tipul sarcinii sau al dezmembrămintelor dreptului de proprietate	Cotă parte	Identif. entitate asociată	Act juridic			Valoare ipotecă	Tip monedă
Nume / Denumire	Inițiala tatălui	Prenume						Tip act	Nr. act / data	Emitent		

4. NOTĂRI, PROCESE, INTERDICȚII

Tipul notării	Tip act	Nr. act / data	Emitent	Identificator entitate asociată	Imobil împrejmuit / neîmprejmuit	Imobil contestat / necontestat	Alte observații
Se noteaza mentiunea de proprietar neidentificat	act normativ	Legea nr. 7/13.03.1	Parlamentul Romaniei	16049	neimprejmuit		

5. OBSERVAȚII

Copie spre publicare

Pagina nr. 49
Inregistrare sistematica UAT Miclesti
Sectorul Cadastral nr. 16
Anul realizarii: 2024

PAVALOI
LACRAMIOARA
-MIHAELA

Semnat digital de
PAVALOI LACRAMIOARA-
MIHAELA
Data: 2025.04.23 15:55:15
+03'00'

REGISTRUL CADASTRAL AL IMOBILELOR

UAT Miclesti
Zonă cooperativizată (Co)

Sector cadastral nr. 16

1. DESCRIEREA IMOBILULUI

DATE TEREN											DATE CONSTRUCȚII					
Identificator teren	Adresa imobil	Nr. cadastral	Nr. CF	Suprafața măsurată	Intravilan/ extravilan (I/E)	Nr. top	Nr. tarla	Nr. parcelă	Categorie folosință	Suprafața parcelă	Identif. construcție	Cod grupă destinație	Suprafața construită	Nr. niveluri	Nr. CF	Constr. cu acte (DA/NU)
16050	judet VASLUI, UAT Miclesti, Cod postal 737360			5000	E		6	96/37/1	A	5000						

2. PROPRIETATEA / POSESIA

Titularul dreptului / posesiei			Data nașterii / CUI	Domiciliu / Sedi	Cota parte	Identif. entitate asociată	Cotă parte teren UI	Mod de dobândire	Act juridic			Observații privitoare la proprietar
Nume / Denumire	Inițiala tatălui	Prenume							Tip act	Nr. act / data	Emitent	
BOANCA		VASILE	9999999999999	judet VASLUI, UAT Miclesti, loc. Chircesti, Cod Postal 737360	1/1	16050		Reconstituire	act administrativ	1146/47632/19.03.1997	CJSDPAT VASLUI	Lipsa CNP.
BOANCA		EUGEN	9999999999999	judet VASLUI, UAT Miclesti, loc. Chircesti, Cod Postal 737360				Reconstituire	act administrativ	1146/47632/19.03.1997	CJSDPAT VASLUI	Lipsa CNP.
CIUBOTA		MARIA	9999999999999	judet VASLUI, UAT Miclesti, loc. Chircesti, Cod Postal 737360				Reconstituire	act administrativ	1146/47632/19.03.1997	CJSDPAT VASLUI	Lipsa CNP.

3. SARCINI / DEZMEMBRĂMINTE

Titular			Data nașterii / CUI	Domiciliu / Sedi	Tipul sarcinii sau al dezmembrămintelor dreptului de proprietate	Cotă parte	Identif. entitate asociată	Act juridic			Valoare ipotecă	Tip monedă
Nume / Denumire	Inițiala tatălui	Prenume						Tip act	Nr. act / data	Emitent		

4. NOTĂRI, PROCESE, INTERDICȚII

Tipul notării	Tip act	Nr. act / data	Emitent	Identificator entitate asociată	Imobil împrejmuit / neîmprejmuit	Imobil contestat / necontestat	Alte observații
					neîmprejmuit		

5. OBSERVAȚII

Copie spre publicare

Pagina nr. 50
Inregistrare sistematica UAT Miclesti
Sectorul Cadastral nr. 16
Anul realizarii: 2024

PAVALOI
LACRAMIOARA-
MIHAELA
Semnat digital de PAVALOI
LACRAMIOARA-MIHAELA
Data: 2025.04.23 15:55:34
+03'00'

REGISTRUL CADASTRAL AL IMOBILELOR

UAT Miclesti
Zonă cooperativizată (Co)

Sector cadastral nr. 16

1. DESCRIEREA IMOBILULUI

DATE TEREN											DATE CONSTRUCȚII					
Identificator teren	Adresa imobil	Nr. cadastral	Nr. CF	Suprafața măsurată	Intravilan/ extravilan (I/E)	Nr. top	Nr. tarla	Nr. parcelă	Categorie folosință	Suprafața parcelă	Identif. construcție	Cod grupă destinație	Suprafața construită	Nr. niveluri	Nr. CF	Constr. cu acte (DA/NU)
16051	judet VASLUI, UAT Miclesti, Cod postal 737360			5000	E		6	96/38	A	5000						

2. PROPRIETATEA / POSESIA

Titularul dreptului / posesiei			Data nașterii / CUI	Domiciliu / Sedi	Cota parte	Identif. entitate asociată	Cotă parte teren UI	Mod de dobândire	Act juridic			Observații privitoare la proprietar
Nume / Denumire	Inițiala tatălui	Prenume							Tip act	Nr. act / data	Emitent	
SABADAC		LEONTE	9999999999999	judet VASLUI, UAT Miclesti, loc. Chircesti, Cod Postal 737360	1/1	16051		Reconstituire	act administrativ	980/47528/1 8.03.1997	CJSDPAT VASLUI	Lipsa CNP.
SABADAC		TOADER	9999999999999	judet VASLUI, UAT Miclesti, loc. Chircesti, Cod Postal 737360				Reconstituire	act administrativ	980/47528/1 8.03.1997	CJSDPAT VASLUI	Lipsa CNP.
APOSTU		VETA	9999999999999	judet VASLUI, UAT Miclesti, loc. Chircesti, Cod Postal 737360				Reconstituire	act administrativ	980/47528/1 8.03.1997	CJSDPAT VASLUI	Lipsa CNP.

3. SARCINI / DEZMEMBRĂMINTE

Titular			Data nașterii / CUI	Domiciliu / Sedi	Tipul sarcinii sau al dezmembrămintelor dreptului de proprietate	Cotă parte	Identif. entitate asociată	Act juridic			Valoare ipotecă	Tip monedă
Nume / Denumire	Inițiala tatălui	Prenume						Tip act	Nr. act / data	Emitent		

4. NOTĂRI, PROCESE, INTERDICȚII

Tipul notării	Tip act	Nr. act / data	Emitent	Identificator entitate asociată	Imobil împrejmuit / neîmprejmuit	Imobil contestat / necontestat	Alte observații
					neîmprejmuit		

5. OBSERVAȚII

Copie spre publicare

Pagina nr. 51
Inregistrare sistematica UAT Miclesti
Sectorul Cadastral nr. 16
Anul realizarii: 2024

REGISTRUL CADASTRAL AL IMOBILELOR

UAT Miclesti
Zonă cooperativizată (Co)

Sector cadastral nr. 16

1. DESCRIEREA IMOBILULUI

DATE TEREN											DATE CONSTRUCȚII					
Identificator teren	Adresa imobil	Nr. cadastral	Nr. CF	Suprafața măsurată	Intravilan/ extravilan (I/E)	Nr. top	Nr. tarla	Nr. parcelă	Categorie folosință	Suprafața parcelă	Identif. construcție	Cod grupă destinație	Suprafața construită	Nr. niveluri	Nr. CF	Constr. cu acte (DA/NU)
16052	judet VASLUI, UAT Miclesti, Cod postal 737360			2300	E		6	96/39/1	A	2300						

2. PROPRIETATEA / POSESIA

Titularul dreptului / posesiei			Data nașterii / CUI	Domiciliu / Sediu	Cota parte	Identif. entitate asociată	Cotă parte teren UI	Mod de dobândire	Act juridic			Observații privitoare la proprietar
Nume / Denumire	Inițiala tatălui	Prenume							Tip act	Nr. act / data	Emitent	
TALPALARU		COSTICA	23.09.1951	judet VASLUI, UAT Vaslui, loc. Vaslui, str Decebal, Cod Postal 737360, bloc 208, scara A, etaj 1, ap. 13	1/2	16052		Succesiune	act notarial	10/29.03.2021	BIN Chirita Maria	
BUNDUC		MARIA	29.09.1949	judet IASI, UAT Iasi, loc. Iasi, str Amurgului nr 1, Cod Postal 737360, bloc U1, scara A, etaj 9, ap. 4				Succesiune	act notarial	10/29.03.2021	BIN Chirita Maria	

3. SARCINI / DEZMEMBRĂMINTE

Titular			Data nașterii / CUI	Domiciliu / Sediu	Tipul sarcinii sau al dezmembrămintelor dreptului de proprietate	Cotă parte	Identif. entitate asociată	Act juridic			Valoare ipotecă	Tip monedă
Nume / Denumire	Inițiala tatălui	Prenume						Tip act	Nr. act / data	Emitent		

4. NOTĂRI, PROCESE, INTERDICȚII

Tipul notării	Tip act	Nr. act / data	Emitent	Identificator entitate asociată	Imobil împrejmuit / neîmprejmuit	Imobil contestat / necontestat	Alte observații
					neîmprejmuit		

5. OBSERVAȚII

Copie spre publicare

Pagina nr. 52
Inregistrare sistematica UAT Miclesti
Sectorul Cadastral nr. 16
Anul realizarii: 2024

PAVALOI
LACRAMIOARA-
MIHAELA

Semnăt digital de PAVALOI
LACRAMIOARA-MIHAELA
Data: 2025.04.23 15:56:23
+03'00'

REGISTRUL CADASTRAL AL IMOBILELOR

UAT Miclesti
Zonă cooperativizată (Co)

Sector cadastral nr. 16

1. DESCRIEREA IMOBILULUI

DATE TEREN											DATE CONSTRUCȚII					
Identificator teren	Adresa imobil	Nr. cadastral	Nr. CF	Suprafața măsurată	Intravilan/ extravilan (I/E)	Nr. top	Nr. tarla	Nr. parcelă	Categorie folosință	Suprafața parcelă	Identif. construcție	Cod grupă destinație	Suprafața construită	Nr. niveluri	Nr. CF	Constr. cu acte (DA/NU)
16053	judet VASLUI, UAT Miclesti, Cod postal 737360			1700	E		6	96/39	A	1700						

2. PROPRIETATEA / POSESIA

Titularul dreptului / posesiei			Data nașterii / CUI	Domiciliu / Sedi	Cota parte	Identif. entitate asociată	Cotă parte teren UI	Mod de dobândire	Act juridic			Observații privitoare la proprietar
Nume / Denumire	Inițiala tatălui	Prenume							Tip act	Nr. act / data	Emitent	
LARION		MARIA	9999999999999	judet VASLUI, UAT Miclesti, loc. Chircesti, Cod Postal 737360	1/1	16053		Constituire	act administrativ	974/47528/1 0.09.1995	CJSDPAT VASLUI	Lipsa CNP.

3. SARCINI / DEZMEMBRĂMINTE

Titular			Data nașterii / CUI	Domiciliu / Sedi	Tipul sarcinii sau al dezmembrămintelor dreptului de proprietate	Cotă parte	Identif. entitate asociată	Act juridic			Valoare ipotecă	Tip monedă
Nume / Denumire	Inițiala tatălui	Prenume						Tip act	Nr. act / data	Emitent		

4. NOTĂRI, PROCESE, INTERDICȚII

Tipul notării	Tip act	Nr. act / data	Emitent	Identificator entitate asociată	Imobil împrejmuit / neîmprejmuit	Imobil contestat / necontestat	Alte observații
					neîmprejmuit		

5. OBSERVAȚII

Copie spre publicare

Pagina nr. 53
Inregistrare sistematica UAT Miclesti
Sectorul Cadastral nr. 16
Anul realizarii: 2024

PAVALOI
LACRAMIOARA-
MIHAELA

Semnat digital de PAVALOI
LACRAMIOARA-MIHAELA
Data: 2025.04.23 15:56:39
+03'00'

REGISTRUL CADASTRAL AL IMOBILELOR

UAT Miclesti
Zonă cooperativizată (Co)

Sector cadastral nr. 16

1. DESCRIEREA IMOBILULUI

DATE TEREN											DATE CONSTRUCȚII					
Identificator teren	Adresa imobil	Nr. cadastral	Nr. CF	Suprafața măsurată	Intravilan/ extravilan (I/E)	Nr. top	Nr. tarla	Nr. parcelă	Categorie folosință	Suprafața parcelă	Identif. construcție	Cod grupă destinație	Suprafața construită	Nr. niveluri	Nr. CF	Constr. cu acte (DA/NU)
16054	judet VASLUI, UAT Miclesti, Cod postal 737360			4000	E		6	96/40	A	3400						
					E		6	103/2/1	P	600						

2. PROPRIETATEA / POSESIA

Titularul dreptului / posesiei			Data nașterii / CUI	Domiciliu / Sedi	Cota parte	Identif. entitate asociată	Cotă parte teren UI	Mod de dobândire	Act juridic			Observații privitoare la proprietar
Nume / Denumire	Inițiala tatălui	Prenume							Tip act	Nr. act / data	Emitent	
BURSUC	N T	VASILE	99999999999999	judet VASLUI, UAT Miclesti, loc. Chircesti, Cod Postal 737360	1/1	16054		Reconstituire	act administrativ	1416/48230/11.03.1998	CJSDPAT VASLUI	Lipsa CNP.

3. SARCINI / DEZMEMBRĂMINTE

Titular			Data nașterii / CUI	Domiciliu / Sedi	Tipul sarcinii sau al dezmembrămintelor dreptului de proprietate	Cotă parte	Identif. entitate asociată	Act juridic			Valoare ipotecă	Tip monedă
Nume / Denumire	Inițiala tatălui	Prenume						Tip act	Nr. act / data	Emitent		

4. NOTĂRI, PROCESE, INTERDICȚII

Tipul notării	Tip act	Nr. act / data	Emitent	Identificator entitate asociată	Imobil împrejmuit / neîmprejmuit	Imobil contestat / necontestat	Alte observații
					neîmprejmuit		

5. OBSERVAȚII

Copie spre publicare

Pagina nr. 54
Inregistrare sistematica UAT Miclesti
Sectorul Cadastral nr. 16
Anul realizarii: 2024

PAVALOI
LACRAMIOARA-
MIHAELA

Semnat digital de PAVALOI
LACRAMIOARA-MIHAELA
Data: 2025.04.23 15:56:57
+03'00'

REGISTRUL CADASTRAL AL IMOBILELOR

PAVALOI
LACRAMIOARA-
MIHAELA

Semnat digital de PAVALOI
LACRAMIOARA-MIHAELA
Data: 2025.04.23 15:57:15
+03'00'

ANEXA NR. 2

Sector cadastral nr. 16

UAT Miclesti
Zonă cooperativizată (Co)
1. DESCRIEREA IMOBILULUI

DATE TEREN											DATE CONSTRUCȚII					
Identificator teren	Adresa imobil	Nr. cadastral	Nr. CF	Suprafața măsurată	Intravilan/ extravilan (I/E)	Nr. top	Nr. tarla	Nr. parcelă	Categorie folosință	Suprafața parcelă	Identif. construcție	Cod grupă destinație	Suprafața construită	Nr. niveluri	Nr. CF	Constr. cu acte (DA/NU)
16055	judet VASLUI, UAT Miclesti, Cod postal 737360			6700	E		6	96/40/1	A	5900						
					E		6	103/9/1	P	800						

2. PROPRIETATEA / POSESIA

Titularul dreptului / posesiei			Data nașterii / CUI	Domiciliu / Sediu	Cota parte	Identif. entitate asociată	Cotă parte teren UI	Mod de dobândire	Act juridic			Observații privitoare la proprietar
Nume / Denumire	Inițiala tatălui	Prenume							Tip act	Nr. act / data	Emitent	
LOGHIN		ELENA	99999999999999	judet VASLUI, UAT Miclesti, loc. Chircesti, Cod Postal 737360	1/1	16055		Reconstituire	act administrativ	1387/47803/20.12.1996	CJSDPAT VASLUI	Lipsa CNP.
LUCA		GHEORGHE	99999999999999	judet VASLUI, UAT Miclesti, loc. Chircesti, Cod Postal 737360				Reconstituire	act administrativ	1387/47803/20.12.1996	CJSDPAT VASLUI	Lipsa CNP.
CARP		FLORICA	99999999999999	judet VASLUI, UAT Miclesti, loc. Chircesti, Cod Postal 737360				Reconstituire	act administrativ	1387/47803/20.12.1996	CJSDPAT VASLUI	Lipsa CNP.
LUCA		MIHAI	99999999999999	judet VASLUI, UAT Miclesti, loc. Chircesti, Cod Postal 737360				Reconstituire	act administrativ	1387/47803/20.12.1996	CJSDPAT VASLUI	Lipsa CNP.
LUCA		VASILE	99999999999999	judet VASLUI, UAT Miclesti, loc. Chircesti, Cod Postal 737360				Reconstituire	act administrativ	1387/47803/20.12.1996	CJSDPAT VASLUI	Lipsa CNP.

3. SARCINI / DEZMEMBRĂMINTE

Titular			Data nașterii / CUI	Domiciliu / Sediu	Tipul sarcinii sau al dezmembrămintelor dreptului de proprietate	Cotă parte	Identif. entitate asociată	Act juridic			Valoare ipotecă	Tip monedă
Nume / Denumire	Inițiala tatălui	Prenume						Tip act	Nr. act / data	Emitent		

4. NOTĂRI, PROCESE, INTERDICȚII

Tipul notării	Tip act	Nr. act / data	Emitent	Identificator entitate asociată	Imobil împrejmuit / neîmprejmuit	Imobil contestat / necontestat	Alte observații
					neîmprejmuit		

5. OBSERVAȚII

REGISTRUL CADASTRAL AL IMOBILELOR

UAT Miclesti
Zonă cooperativizată (Co)

Sector cadastral nr. 16

1. DESCRIEREA IMOBILULUI

DATE TEREN											DATE CONSTRUCȚII					
Identificator teren	Adresa imobil	Nr. cadastral	Nr. CF	Suprafața măsurată	Intravilan/ extravilan (I/E)	Nr. top	Nr. tarla	Nr. parcelă	Categorie folosință	Suprafața parcelă	Identif. construcție	Cod grupă destinație	Suprafața construită	Nr. niveluri	Nr. CF	Constr. cu acte (DA/NU)
16056	judet VASLUI, UAT Miclesti, Cod postal 737360	70248	70248	1300	E		6	96/41	A	1300						

2. PROPRIETATEA / POSESIA

Titularul dreptului / posesiei			Data nașterii / CUI	Domiciliu / Sediu	Cota parte	Identif. entitate asociată	Cotă parte teren UI	Mod de dobândire	Act juridic			Observații privitoare la proprietar
Nume / Denumire	Inițiala tatălui	Prenume							Tip act	Nr. act / data	Emitent	
SC AGRI TERENURI SA			24816228	judet VASLUI, UAT Miclesti, loc. Chircesti, Cod Postal 737360	1/1	16056		Conventie	act notarial	Contract de vanzare cumparare aut nr 287/08.02.2012	SIMIN MARIA	

3. SARCINI / DEZMEMBRĂMINTE

Titular			Data nașterii / CUI	Domiciliu / Sediu	Tipul sarcinii sau al dezmembrămintelor dreptului de proprietate	Cotă parte	Identif. entitate asociată	Act juridic			Valoare ipotecă	Tip monedă
Nume / Denumire	Inițiala tatălui	Prenume						Tip act	Nr. act / data	Emitent		

4. NOTĂRI, PROCESE, INTERDICȚII

Tipul notării	Tip act	Nr. act / data	Emitent	Identificator entitate asociată	Imobil împrejmuit / neîmprejmuit	Imobil contestat / necontestat	Alte observații
Imobil repositionat ca urmare a finalizarii lucrarilor de cadastru sistematic.	act normativ	Legea nr. 7/13.03.1996	Parlamentul Romaniei	16056	neîmprejmuit		

5. OBSERVAȚII

Copie spre publicare

Pagina nr. 56
Inregistrare sistematica UAT Miclesti
Sectorul Cadastral nr. 16
Anul realizarii: 2024

PAVALOI
LACRAMIOARA-
MIHAELA

Semnat digital de PAVALOI
LACRAMIOARA-MIHAELA
Data: 2025.04.23 15:57:34
+03'00'

REGISTRUL CADASTRAL AL IMOBILELOR

UAT Miclesti
Zonă cooperativizată (Co)
1. DESCRIEREA IMOBILULUI

Sector cadastral nr. 16

DATE TEREN											DATE CONSTRUCȚII					
Identificator teren	Adresa imobil	Nr. cadastral	Nr. CF	Suprafața măsurată	Intravilan/ extravilan (I/E)	Nr. top	Nr. tarla	Nr. parcelă	Categorie folosință	Suprafața parcelă	Identif. construcție	Cod grupă destinație	Suprafața construită	Nr. niveluri	Nr. CF	Constr. cu acte (DA/NU)
16057	judet VASLUI, UAT Miclesti, Cod postal 737360			8800	E		6	96/42	A	2800						
					E		6	103/10; 103/11	P	6000						

2. PROPRIETATEA / POSESIA

Titularul dreptului / posesiei			Data nașterii / CUI	Domiciliu / Sedi	Cota parte	Identif. entitate asociată	Cotă parte teren UI	Mod de dobândire	Act juridic			Observații privitoare la proprietar
Nume / Denumire	Inițiala tatălui	Prenume							Tip act	Nr. act / data	Emitent	
BURSUC		MIHAI	9999999999999	judet VASLUI, UAT Miclesti, loc. Chircesti, Cod Postal 737360	1/1	16057		Reconstituire	act administrativ	1220/47656/16.08.1996	CJSDPAT VASLUI	Lipsa CNP.
BURSUC		STEFAN	9999999999999	judet VASLUI, UAT Miclesti, loc. Chircesti, Cod Postal 737360				Reconstituire	act administrativ	1220/47656/16.08.1996	CJSDPAT VASLUI	Lipsa CNP.
BUSUIOC	V	MIHAI	9999999999999	judet VASLUI, UAT Miclesti, loc. Chircesti, Cod Postal 737360				Reconstituire	act administrativ	1220/47656/16.08.1996	CJSDPAT VASLUI	Lipsa CNP.

3. SARCINI / DEZMEMBRĂMINTE

Titular			Data nașterii / CUI	Domiciliu / Sedi	Tipul sarcinii sau al dezmembrămintelor dreptului de proprietate	Cotă parte	Identif. entitate asociată	Act juridic			Valoare ipotecă	Tip monedă
Nume / Denumire	Inițiala tatălui	Prenume						Tip act	Nr. act / data	Emitent		

4. NOTĂRI, PROCESE, INTERDICȚII

Tipul notării	Tip act	Nr. act / data	Emitent	Identificator entitate asociată	Imobil împrejmuit / neîmprejmuit	Imobil contestat / necontestat	Alte observații
					neîmprejmuit		

5. OBSERVAȚII

Copie spre publicare

PAVALOI
LACRAMIOARA-MIHAELA
RA-MIHAELA
Semnat digital de
PAVALOI
LACRAMIOARA-MIHAELA
Data: 2025.04.23 15:57:55 +03'00'

REGISTRUL CADASTRAL AL IMOBILELOR

UAT Miclesti
Zonă cooperativizată (Co)

Sector cadastral nr. 16

1. DESCRIEREA IMOBILULUI

DATE TEREN											DATE CONSTRUCȚII					
Identificator teren	Adresa imobil	Nr. cadastral	Nr. CF	Suprafața măsurată	Intravilan/ extravilan (I/E)	Nr. top	Nr. tarla	Nr. parcelă	Categorie folosință	Suprafața parcelă	Identif. construcție	Cod grupă destinație	Suprafața construită	Nr. niveluri	Nr. CF	Constr. cu acte (DA/NU)
16058	judet VASLUI, UAT Miclesti, Cod postal 737360			2500	E		6	96/44	A	1000						
					E		6	103/13	P	1500						

2. PROPRIETATEA / POSESIA

Titularul dreptului / posesiei			Data nașterii / CUI	Domiciliu / Sedi	Cota parte	Identif. entitate asociată	Cotă parte teren UI	Mod de dobândire	Act juridic			Observații privitoare la proprietar
Nume / Denumire	Inițiala tatălui	Prenume							Tip act	Nr. act / data	Emitent	
BURSUC	ST	CONSTANTIN	99999999999999	judet VASLUI, UAT Miclesti, loc. Chircesti, Cod Postal 737360	1/1	16058		Reconstituire	act administrativ	740/47145/1 4.02.1996	CJSDPAT VASLUI	Lipsa CNP.

3. SARCINI / DEZMEMBRĂMINTE

Titular			Data nașterii / CUI	Domiciliu / Sedi	Tipul sarcinii sau al dezmembrămintelor dreptului de proprietate	Cotă parte	Identif. entitate asociată	Act juridic			Valoare ipotecă	Tip monedă
Nume / Denumire	Inițiala tatălui	Prenume						Tip act	Nr. act / data	Emitent		

4. NOTĂRI, PROCESE, INTERDICȚII

Tipul notării	Tip act	Nr. act / data	Emitent	Identificator entitate asociată	Imobil împrejmuit / neîmprejmuit	Imobil contestat / necontestat	Alte observații
					neîmprejmuit		

5. OBSERVAȚII

Copie spre publicare

Pagina nr. 58
Inregistrare sistematica UAT Miclesti
Sectorul Cadastral nr. 16
Anul realizarii: 2024

PAVALOI
LACRAMIOARA-MIHAELA
Semnat digital de PAVALOI LACRAMIOARA-MIHAELA
Data: 2025.04.23 15:58:45 +03'00'

REGISTRUL CADASTRAL AL IMOBILELOR

UAT Miclesti
Zonă cooperativizată (Co)

Sector cadastral nr. 16

1. DESCRIEREA IMOBILULUI

DATE TEREN											DATE CONSTRUCȚII					
Identificator teren	Adresa imobil	Nr. cadastral	Nr. CF	Suprafața măsurată	Intravilan/ extravilan (I/E)	Nr. top	Nr. tarla	Nr. parcelă	Categorie folosință	Suprafața parcelă	Identif. construcție	Cod grupă destinație	Suprafața construită	Nr. niveluri	Nr. CF	Constr. cu acte (DA/NU)
16059	judet VASLUI, UAT Miclesti, Cod postal 737360			2500	E		6	96/45	A	2500						

2. PROPRIETATEA / POSESIA

Titularul dreptului / posesiei			Data nașterii / CUI	Domiciliu / Sediul	Cota parte	Identif. entitate asociată	Cotă parte teren UI	Mod de dobândire	Act juridic			Observații privitoare la proprietar
Nume / Denumire	Inițiala tatălui	Prenume							Tip act	Nr. act / data	Emitent	

3. SARCINI / DEZMEMBRĂMINTE

Titular			Data nașterii / CUI	Domiciliu / Sediul	Tipul sarcinii sau al dezmembrămintelor dreptului de proprietate	Cotă parte	Identif. entitate asociată	Act juridic			Valoare ipotecă	Tip monedă
Nume / Denumire	Inițiala tatălui	Prenume						Tip act	Nr. act / data	Emitent		

4. NOTĂRI, PROCESE, INTERDICȚII

Tipul notării	Tip act	Nr. act / data	Emitent	Identificator entitate asociată	Imobil împrejmuit / neîmprejmuit	Imobil contestat / necontestat	Alte observații
Se noteaza mentiunea de proprietar neidentificat	act normativ	Legea nr. 7/13.03.1	Parlamentul Romaniei	16059	neimprejmuit		

5. OBSERVAȚII

Copie spre publicare

Pagina nr. 59
Inregistrare sistematica UAT Miclesti
Sectorul Cadastral nr. 16
Anul realizarii: 2024

PAVALOI
LACRAMIOARA-MIHAELA
RA-MIHAELA
Semnat digital de
PAVALOI LACRAMIOARA-MIHAELA
Data: 2025.04.23 15:59:02 +03'00'

REGISTRUL CADASTRAL AL IMOBILELOR

UAT Miclesti
Zonă cooperativizată (Co)

Sector cadastral nr. 16

1. DESCRIEREA IMOBILULUI

DATE TEREN											DATE CONSTRUCȚII					
Identificator teren	Adresa imobil	Nr. cadastral	Nr. CF	Suprafața măsurată	Intravilan/ extravilan (I/E)	Nr. top	Nr. tarla	Nr. parcelă	Categorie folosință	Suprafața parcelă	Identif. construcție	Cod grupă destinație	Suprafața construită	Nr. niveluri	Nr. CF	Constr. cu acte (DA/NU)
16060	judet VASLUI, UAT Miclesti, Cod postal 737360			1400	E		6	96/46	A	600						
					E		6	103/15	P	800						

2. PROPRIETATEA / POSESIA

Titularul dreptului / posesiei			Data nașterii / CUI	Domiciliu / Sedi	Cota parte	Identif. entitate asociată	Cotă parte teren UI	Mod de dobândire	Act juridic			Observații privitoare la proprietar
Nume / Denumire	Inițiala tatălui	Prenume							Tip act	Nr. act / data	Emitent	
CIMPANU	V	ION	999999999999999	judet VASLUI, UAT Miclesti, loc. Chircesti, Cod Postal 737360	1/1	16060		Reconstituire	act administrativ	698/47030/3 0.03.1995	CJSDPAT VASLUI	Lipsa CNP.

3. SARCINI / DEZMEMBRĂMINTE

Titular			Data nașterii / CUI	Domiciliu / Sedi	Tipul sarcinii sau al dezmembrămintelor dreptului de proprietate	Cotă parte	Identif. entitate asociată	Act juridic			Valoare ipotecă	Tip monedă
Nume / Denumire	Inițiala tatălui	Prenume						Tip act	Nr. act / data	Emitent		

4. NOTĂRI, PROCESE, INTERDICȚII

Tipul notării	Tip act	Nr. act / data	Emitent	Identificator entitate asociată	Imobil împrejmuit / neîmprejmuit	Imobil contestat / necontestat	Alte observații
					neîmprejmuit		

5. OBSERVAȚII

Copie spre publicare

Pagina nr. 60
Inregistrare sistematica UAT Miclesti
Sectorul Cadastral nr. 16
Anul realizarii: 2024

PAVALOI
LACRAMIOARA-MIHAELA
RA-MIHAELA

Semnăt digital de
PAVALOI LACRAMIOARA-MIHAELA
Data: 2025.04.23 15:59:22 +03'00'

REGISTRUL CADASTRAL AL IMOBILELOR

UAT Miclesti
Zonă cooperativizată (Co)

Sector cadastral nr. 16

1. DESCRIEREA IMOBILULUI

DATE TEREN											DATE CONSTRUCȚII					
Identificator teren	Adresa imobil	Nr. cadastral	Nr. CF	Suprafața măsurată	Intravilan/ extravilan (I/E)	Nr. top	Nr. tarla	Nr. parcelă	Categorie folosință	Suprafața parcelă	Identif. construcție	Cod grupă destinație	Suprafața construită	Nr. niveluri	Nr. CF	Constr. cu acte (DA/NU)
16061	judet VASLUI, UAT Miclesti, Cod postal 737360			3900	E		6	96/47	A	1600						
					E		6	103/16	P	2300						

2. PROPRIETATEA / POSESIA

Titularul dreptului / posesiei			Data nașterii / CUI	Domiciliu / Sedi	Cota parte	Identif. entitate asociată	Cotă parte teren UI	Mod de dobândire	Act juridic			Observații privitoare la proprietar
Nume / Denumire	Inițiala tatălui	Prenume							Tip act	Nr. act / data	Emitent	
CIMPANU		IOAN	9999999999999	judet VASLUI, UAT Miclesti, loc. Chircesti, Cod Postal 737360	1/1	16061		Reconstituire	act administrativ	696/47030/1 6.05.1995	CJSDPAT VASLUI	Lipsa CNP.
CIMPANU		MARIA	9999999999999	judet VASLUI, UAT Miclesti, loc. Chircesti, Cod Postal 737360				Reconstituire	act administrativ	696/47030/1 6.05.1995	CJSDPAT VASLUI	Lipsa CNP.

3. SARCINI / DEZMEMBRĂMINTE

Titular			Data nașterii / CUI	Domiciliu / Sedi	Tipul sarcinii sau al dezmembrămintelor dreptului de proprietate	Cotă parte	Identif. entitate asociată	Act juridic			Valoare ipotecă	Tip monedă
Nume / Denumire	Inițiala tatălui	Prenume						Tip act	Nr. act / data	Emitent		

4. NOTĂRI, PROCESE, INTERDICȚII

Tipul notării	Tip act	Nr. act / data	Emitent	Identificator entitate asociată	Imobil împrejmuit / neîmprejmuit	Imobil contestat / necontestat	Alte observații
					neîmprejmuit		

5. OBSERVAȚII

Copie spre publicare

Pagina nr. 61
Inregistrare sistematica UAT Miclesti
Sectorul Cadastral nr. 16
Anul realizarii: 2024

PAVALOI
LACRAMIOARA
-MIHAELA

Semnat digital de
PAVALOI LACRAMIOARA-
MIHAELA
Data: 2025.04.24 08:42:04
+03'00'

REGISTRUL CADASTRAL AL IMOBILELOR

UAT Miclesti
Zonă cooperativizată (Co)

Sector cadastral nr. 16

1. DESCRIEREA IMOBILULUI

DATE TEREN											DATE CONSTRUCȚII					
Identificator teren	Adresa imobil	Nr. cadastral	Nr. CF	Suprafața măsurată	Intravilan/ extravilan (I/E)	Nr. top	Nr. tarla	Nr. parcelă	Categorie folosință	Suprafața parcelă	Identif. construcție	Cod grupă destinație	Suprafața construită	Nr. niveluri	Nr. CF	Constr. cu acte (DA/NU)
16062	judet VASLUI, UAT Miclesti, Cod postal 737360			2100	E		6	96/48	A	2100						

2. PROPRIETATEA / POSESIA

Titularul dreptului / posesiei			Data nașterii / CUI	Domiciliu / Sedi	Cota parte	Identif. entitate asociată	Cotă parte teren UI	Mod de dobândire	Act juridic			Observații privitoare la proprietar
Nume / Denumire	Inițiala tatălui	Prenume							Tip act	Nr. act / data	Emitent	
HOTINEANU		CONSTANTIN	99999999999999	judet VASLUI, UAT Miclesti, loc. Chircesti, Cod Postal 737360	1/1	16062		Reconstituire	act administrativ	901/47528/03.09.1995	CJSDPAT VASLUI	Lipsa CNP.

3. SARCINI / DEZMEMBRĂMINTE

Titular			Data nașterii / CUI	Domiciliu / Sedi	Tipul sarcinii sau al dezmembrămintelor dreptului de proprietate	Cotă parte	Identif. entitate asociată	Act juridic			Valoare ipotecă	Tip monedă
Nume / Denumire	Inițiala tatălui	Prenume						Tip act	Nr. act / data	Emitent		

4. NOTĂRI, PROCESE, INTERDICȚII

Tipul notării	Tip act	Nr. act / data	Emitent	Identificator entitate asociată	Imobil împrejmuit / neîmprejmuit	Imobil contestat / necontestat	Alte observații
					neîmprejmuit		

5. OBSERVAȚII

Copie spre publicare

Pagina nr. 62
Inregistrare sistematica UAT Miclesti
Sectorul Cadastral nr. 16
Anul realizarii: 2024

PAVALOI
LACRAMIOARA
A-MIHAELA

Semnat digital de
PAVALOI LACRAMIOARA-
MIHAELA
Data: 2025.04.24 08:44:01
+03'00'

REGISTRUL CADASTRAL AL IMOBILELOR

UAT Miclesti
Zonă cooperativizată (Co)

Sector cadastral nr. 16

1. DESCRIEREA IMOBILULUI

DATE TEREN											DATE CONSTRUCȚII					
Identificator teren	Adresa imobil	Nr. cadastral	Nr. CF	Suprafața măsurată	Intravilan/ extravilan (I/E)	Nr. top	Nr. tarla	Nr. parcelă	Categorie folosință	Suprafața parcelă	Identif. construcție	Cod grupă destinație	Suprafața construită	Nr. niveluri	Nr. CF	Constr. cu acte (DA/NU)
16063	judet VASLUI, UAT Miclesti, Cod postal 737360			2600	E		6	96/49	A	1100						
					E		6	103/18	P	1500						

2. PROPRIETATEA / POSESIA

Titularul dreptului / posesiei			Data nașterii / CUI	Domiciliu / Sediu	Cota parte	Identif. entitate asociată	Cotă parte teren UI	Mod de dobândire	Act juridic			Observații privitoare la proprietar
Nume / Denumire	Inițiala tatălui	Prenume							Tip act	Nr. act / data	Emitent	
CARP		TUDORA	99999999999999	judet VASLUI, UAT Miclesti, loc. Chircesti, Cod Postal 737360	1/1	16063		Reconstituire	act administrativ	1362/47803/21.05.1996	CJSDPAT VASLUI	Lipsa CNP.
URSAN		ION	99999999999999	judet VASLUI, UAT Miclesti, loc. Chircesti, Cod Postal 737360				Reconstituire	act administrativ	1362/47803/21.05.1996	CJSDPAT VASLUI	Lipsa CNP.
IRIMIA		ELENA	99999999999999	judet VASLUI, UAT Miclesti, loc. Chircesti, Cod Postal 737360				Reconstituire	act administrativ	1362/47803/21.05.1996	CJSDPAT VASLUI	Lipsa CNP.
BURSUC		FRASINA	99999999999999	judet VASLUI, UAT Miclesti, loc. Chircesti, Cod Postal 737360				Reconstituire	act administrativ	1362/47803/21.05.1996	CJSDPAT VASLUI	Lipsa CNP.

3. SARCINI / DEZMEMBRĂMINTE

Titular			Data nașterii / CUI	Domiciliu / Sediu	Tipul sarcinii sau al dezmembrămintelor dreptului de proprietate	Cotă parte	Identif. entitate asociată	Act juridic			Valoare ipotecă	Tip monedă
Nume / Denumire	Inițiala tatălui	Prenume						Tip act	Nr. act / data	Emitent		

4. NOTĂRI, PROCESE, INTERDICȚII

Tipul notării	Tip act	Nr. act / data	Emitent	Identificator entitate asociată	Imobil împrejmuit / neimprejmuit	Imobil contestat / necontestat	Alte observații
					neimprejmuit		

5. OBSERVAȚII

REGISTRUL CADASTRAL AL IMOBILELOR

UAT Miclesti
Zonă cooperativizată (Co)

Sector cadastral nr. 16

1. DESCRIEREA IMOBILULUI

DATE TEREN											DATE CONSTRUCȚII					
Identificator teren	Adresa imobil	Nr. cadastral	Nr. CF	Suprafața măsurată	Intravilan/ extravilan (I/E)	Nr. top	Nr. tarla	Nr. parcelă	Categorie folosință	Suprafața parcelă	Identif. construcție	Cod grupă destinație	Suprafața construită	Nr. niveluri	Nr. CF	Constr. cu acte (DA/NU)
16064	judet VASLUI, UAT Miclesti, Cod postal 737360			700	E		6	96/50	A	700						

2. PROPRIETATEA / POSESIA

Titularul dreptului / posesiei			Data nașterii / CUI	Domiciliu / Sediu	Cota parte	Identif. entitate asociată	Cotă parte teren UI	Mod de dobândire	Act juridic			Observații privitoare la proprietar
Nume / Denumire	Inițiala tatălui	Prenume							Tip act	Nr. act / data	Emitent	
BURSUC	M	GHEORGHE	9999999999999	judet VASLUI, UAT Miclesti, loc. Chircesti, Cod Postal 737360	1/1	16064		Reconstituire	act administrativ	1395/47803/20.12.1996	CJSDPAT VASLUI	Lipsa CNP.

3. SARCINI / DEZMEMBRĂMINTE

Titular			Data nașterii / CUI	Domiciliu / Sediu	Tipul sarcinii sau al dezmembrămintelor dreptului de proprietate	Cotă parte	Identif. entitate asociată	Act juridic			Valoare ipotecă	Tip monedă
Nume / Denumire	Inițiala tatălui	Prenume						Tip act	Nr. act / data	Emitent		

4. NOTĂRI, PROCESE, INTERDICȚII

Tipul notării	Tip act	Nr. act / data	Emitent	Identificator entitate asociată	Imobil împrejmuit / neîmprejmuit	Imobil contestat / necontestat	Alte observații
					neîmprejmuit		

5. OBSERVAȚII

Copie spre publicare

Pagina nr. 64
Inregistrare sistematica UAT Miclesti
Sectorul Cadastral nr. 16
Anul realizarii: 2024

PAVALOI
LACRAMIOARA-
MIHAELA

Semnat digital de PAVALOI
LACRAMIOARA-MIHAELA
Data: 2025.04.24 08:45:10
+03'00'

REGISTRUL CADASTRAL AL IMOBILELOR

UAT Miclesti
Zonă cooperativizată (Co)

Sector cadastral nr. 16

1. DESCRIEREA IMOBILULUI

DATE TEREN											DATE CONSTRUCȚII					
Identificator teren	Adresa imobil	Nr. cadastral	Nr. CF	Suprafața măsurată	Intravilan/ extravilan (I/E)	Nr. top	Nr. tarla	Nr. parcelă	Categorie folosință	Suprafața parcelă	Identif. construcție	Cod grupă destinație	Suprafața construită	Nr. niveluri	Nr. CF	Constr. cu acte (DA/NU)
16065	judet VASLUI, UAT Miclesti, Cod postal 737360			1800	E		6	96/50/1	A	1800						

2. PROPRIETATEA / POSESIA

Titularul dreptului / posesiei			Data nașterii / CUI	Domiciliu / Sediu	Cota parte	Identif. entitate asociată	Cotă parte teren UI	Mod de dobândire	Act juridic			Observații privitoare la proprietar
Nume / Denumire	Inițiala tatălui	Prenume							Tip act	Nr. act / data	Emitent	

3. SARCINI / DEZMEMBRĂMINTE

Titular			Data nașterii / CUI	Domiciliu / Sediu	Tipul sarcinii sau al dezmembrămintelor dreptului de proprietate	Cotă parte	Identif. entitate asociată	Act juridic			Valoare ipotecă	Tip monedă
Nume / Denumire	Inițiala tatălui	Prenume						Tip act	Nr. act / data	Emitent		

4. NOTĂRI, PROCESE, INTERDICȚII


Tipul notării	Tip act	Nr. act / data	Emitent	Identificator entitate asociată	Imobil împrejmuit / neîmprejmuit	Imobil contestat / necontestat	Alte observații
Se noteaza mentiunea de proprietar neidentificat	act normativ	Legea nr. 7/13.03.1	Parlamentul Romaniei	16065	neimprejmuit		

5. OBSERVAȚII

Copie spre publicare

Pagina nr. 65
Inregistrare sistematica UAT Miclesti
Sectorul Cadastral nr. 16
Anul realizarii: 2024

PAVALOI
LACRAMIOARA-
MIHAELA

Semnat digital de PAVALOI
LACRAMIOARA-MIHAELA
Data: 2025.04.24 08:48:17
+03'00'

REGISTRUL CADASTRAL AL IMOBILELOR

UAT Miclesti
Zonă cooperativizată (Co)

Sector cadastral nr. 16

1. DESCRIEREA IMOBILULUI

DATE TEREN											DATE CONSTRUCȚII					
Identificator teren	Adresa imobil	Nr. cadastral	Nr. CF	Suprafața măsurată	Intravilan/ extravilan (I/E)	Nr. top	Nr. tarla	Nr. parcelă	Categorie folosință	Suprafața parcelă	Identif. construcție	Cod grupă destinație	Suprafața construită	Nr. niveluri	Nr. CF	Constr. cu acte (DA/NU)
16066	judet VASLUI, UAT Miclesti, Cod postal 737360			2500	E		6	96/51	A	2500						

2. PROPRIETATEA / POSESIA

Titularul dreptului / posesiei			Data nașterii / CUI	Domiciliu / Sedi	Cota parte	Identif. entitate asociată	Cotă parte teren UI	Mod de dobândire	Act juridic			Observații privitoare la proprietar
Nume / Denumire	Inițiala tatălui	Prenume							Tip act	Nr. act / data	Emitent	

3. SARCINI / DEZMEMBRĂMINTE

Titular			Data nașterii / CUI	Domiciliu / Sedi	Tipul sarcinii sau al dezmembrămintelor dreptului de proprietate	Cotă parte	Identif. entitate asociată	Act juridic			Valoare ipotecă	Tip monedă
Nume / Denumire	Inițiala tatălui	Prenume						Tip act	Nr. act / data	Emitent		

4. NOTĂRI, PROCESE, INTERDICȚII

Tipul notării	Tip act	Nr. act / data	Emitent	Identificator entitate asociată	Imobil împrejmuit / neîmprejmuit	Imobil contestat / necontestat	Alte observații
Se noteaza mentiunea de proprietar neidentificat	act normativ	Legea nr. 7/13.03.1	Parlamentul Romaniei	16066	neimprejmuit		

5. OBSERVAȚII

Copie spre publicare

Pagina nr. 66
Inregistrare sistematica UAT Miclesti
Sectorul Cadastral nr. 16
Anul realizarii: 2024

PAVALOI
LACRAMIOAR
A-MIHAELA

Semnat digital de
PAVALOI LACRAMIOARA-
MIHAELA
Data: 2025.04.24 08:49:34
+03'00'

REGISTRUL CADASTRAL AL IMOBILELOR

UAT Miclesti
Zonă cooperativizată (Co)

Sector cadastral nr. 16

1. DESCRIEREA IMOBILULUI

DATE TEREN											DATE CONSTRUCȚII					
Identificator teren	Adresa imobil	Nr. cadastral	Nr. CF	Suprafața măsurată	Intravilan/ extravilan (I/E)	Nr. top	Nr. tarla	Nr. parcelă	Categorie folosință	Suprafața parcelă	Identif. construcție	Cod grupă destinație	Suprafața construită	Nr. niveluri	Nr. CF	Constr. cu acte (DA/NU)
16067	judet VASLUI, UAT Miclesti, Cod postal 737360			2500	E		6	96/52/1	A	1000						
					E		6	103/21/1	P	1500						

2. PROPRIETATEA / POSESIA

Titularul dreptului / posesiei			Data nașterii / CUI	Domiciliu / Sedi	Cota parte	Identif. entitate asociată	Cotă parte teren UI	Mod de dobândire	Act juridic			Observații privitoare la proprietar
Nume / Denumire	Inițiala tatălui	Prenume							Tip act	Nr. act / data	Emitent	
CIOBANU	GH	CONSTANTIN	99999999999999	judet VASLUI, UAT Miclesti, loc. Chircesti, Cod Postal 737360	1/1	16067		Reconstituire	act administrativ	645/47030/1 7.03.1997	CJSDPAT VASLUI	Lipsa CNP.

3. SARCINI / DEZMEMBRĂMINTE

Titular			Data nașterii / CUI	Domiciliu / Sedi	Tipul sarcinii sau al dezmembrămintelor dreptului de proprietate	Cotă parte	Identif. entitate asociată	Act juridic			Valoare ipotecă	Tip monedă
Nume / Denumire	Inițiala tatălui	Prenume						Tip act	Nr. act / data	Emitent		

4. NOTĂRI, PROCESE, INTERDICȚII

Tipul notării	Tip act	Nr. act / data	Emitent	Identificator entitate asociată	Imobil împrejmuit / neîmprejmuit	Imobil contestat / necontestat	Alte observații
					neîmprejmuit		

5. OBSERVAȚII

Copie spre publicare

Pagina nr. 67
Inregistrare sistematica UAT Miclesti
Sectorul Cadastral nr. 16
Anul realizarii: 2024

PAVALOI
LACRAMIOARA-MIHAELA
RA-MIHAELA

Semnăt digital de
PAVALOI LACRAMIOARA-MIHAELA
Data: 2025.04.24 09:05:31
+03'00'

REGISTRUL CADASTRAL AL IMOBILELOR

PAVALOI
LACRAMIOAR
A-MIHAELA

Semnat digital de
PAVALOI LACRAMIOARA-
MIHAELA
Data: 2025.04.24 09:05:54
+03'00'

ANEXA NR. 2

Sector cadastral nr. 16

UAT Miclesti
Zonă cooperativizată (Co)
1. DESCRIEREA IMOBILULUI

DATE TEREN											DATE CONSTRUCȚII					
Identificator teren	Adresa imobil	Nr. cadastral	Nr. CF	Suprafața măsurată	Intravilan/ extravilan (I/E)	Nr. top	Nr. tarla	Nr. parcelă	Categorie folosință	Suprafața parcelă	Identif. construcție	Cod grupă destinație	Suprafața construită	Nr. niveluri	Nr. CF	Constr. cu acte (DA/NU)
16068	judet VASLUI, UAT Miclesti, Cod postal 737360			3700	E		6	96/52	A	1600						
					E		6	103/21	P	2100						

2. PROPRIETATEA / POSESIA

Titularul dreptului / posesiei			Data nașterii / CUI	Domiciliu / Sedi	Cota parte	Identif. entitate asociată	Cotă parte teren UI	Mod de dobândire	Act juridic			Observații privitoare la proprietar
Nume / Denumire	Inițiala tatălui	Prenume							Tip act	Nr. act / data	Emitent	
ENACHE		MARIA	99999999999999	judet VASLUI, UAT Miclesti, loc. Chircesti, Cod Postal 737360	1/1	16068		Reconstituire	act administrativ	657/47030/2 7.04.1996	CJSDPAT VASLUI	Lipsa CNP.
ENACHE		GHEORGHE	99999999999999	judet VASLUI, UAT Miclesti, loc. Chircesti, Cod Postal 737360				Reconstituire	act administrativ	657/47030/2 7.04.1996	CJSDPAT VASLUI	Lipsa CNP.
CIOBANU		NECULAI	99999999999999	judet VASLUI, UAT Miclesti, loc. Chircesti, Cod Postal 737360				Reconstituire	act administrativ	657/47030/2 7.04.1996	CJSDPAT VASLUI	Lipsa CNP.
ENACHE		- CIOBANU VASILE	99999999999999	judet VASLUI, UAT Miclesti, loc. Chircesti, Cod Postal 737360				Reconstituire	act administrativ	657/47030/2 7.04.1996	CJSDPAT VASLUI	Lipsa CNP.
CIOBANU		STEFAN	99999999999999	judet VASLUI, UAT Miclesti, loc. Chircesti, Cod Postal 737360				Reconstituire	act administrativ	657/47030/2 7.04.1996	CJSDPAT VASLUI	Lipsa CNP.

3. SARCINI / DEZMEMBRĂMINTE

Titular			Data nașterii / CUI	Domiciliu / Sedi	Tipul sarcinii sau al dezmembrămintelor dreptului de proprietate	Cotă parte	Identif. entitate asociată	Act juridic			Valoare ipotecă	Tip monedă
Nume / Denumire	Inițiala tatălui	Prenume						Tip act	Nr. act / data	Emitent		

4. NOTĂRI, PROCESE, INTERDICȚII

Tipul notării	Tip act	Nr. act / data	Emitent	Identificator entitate asociată	Imobil împrejmuit / neîmprejmuit	Imobil contestat / necontestat	Alte observații
					neîmprejmuit		

5. OBSERVAȚII

REGISTRUL CADASTRAL AL IMOBILELOR

UAT Miclesti
Zonă cooperativizată (Co)

Sector cadastral nr. 16

1. DESCRIEREA IMOBILULUI

DATE TEREN											DATE CONSTRUCȚII					
Identificator teren	Adresa imobil	Nr. cadastral	Nr. CF	Suprafața măsurată	Intravilan/ extravilan (I/E)	Nr. top	Nr. tarla	Nr. parcelă	Categorie folosință	Suprafața parcelă	Identif. construcție	Cod grupă destinație	Suprafața construită	Nr. niveluri	Nr. CF	Constr. cu acte (DA/NU)
16069	judet VASLUI, UAT Miclesti, Cod postal 737360	73888	73888	5900	E		6	96/53	A	5900						

2. PROPRIETATEA / POSESIA

Titularul dreptului / posesiei			Data nașterii / CUI	Domiciliu / Sediul	Cota parte	Identif. entitate asociată	Cotă parte teren UI	Mod de dobândire	Act juridic			Observații privitoare la proprietar
Nume / Denumire	Inițiala tatălui	Prenume							Tip act	Nr. act / data	Emitent	
S C DISSTART AGRO SRL			44297346	judet VASLUI, UAT Codaesti, loc. Codaesti nr. 107A, Cod Postal 737130	1/1	16069		Conventie	act notarial	90/21.01.2025	B.I.N. CIONCU RAMONA DANIELA	

3. SARCINI / DEZMEMBRĂMINTE

Titular			Data nașterii / CUI	Domiciliu / Sediul	Tipul sarcinii sau al dezmembrămintelor dreptului de proprietate	Cotă parte	Identif. entitate asociată	Act juridic			Valoare ipotecă	Tip monedă
Nume / Denumire	Inițiala tatălui	Prenume						Tip act	Nr. act / data	Emitent		

4. NOTĂRI, PROCESE, INTERDICȚII

Tipul notării	Tip act	Nr. act / data	Emitent	Identificator entitate asociată	Imobil împrejmuit / neîmprejmuit	Imobil contestat / necontestat	Alte observații
Imobil repositionat ca urmare a finalizarii lucrarilor de cadastru sistematic.	act normativ	Legea nr. 7/13.03. 1996	Parlamentul Romaniei	16069	neimprejmuit		

5. OBSERVAȚII

PAVALOI
LACRAMIOARA-MIHAELA

Semnat digital de
PAVALOI
LACRAMIOARA-MIHAELA
Data: 2025.10.04
11:05:11 +03'00'

REGISTRUL CADASTRAL AL IMOBILELOR

UAT Miclesti
Zonă cooperativizată (Co)

Sector cadastral nr. 16

1. DESCRIEREA IMOBILULUI

DATE TEREN											DATE CONSTRUCȚII					
Identificator teren	Adresa imobil	Nr. cadastral	Nr. CF	Suprafața măsurată	Intravilan/ extravilan (I/E)	Nr. top	Nr. tarla	Nr. parcelă	Categorie folosință	Suprafața parcelă	Identif. construcție	Cod grupă destinație	Suprafața construită	Nr. niveluri	Nr. CF	Constr. cu acte (DA/NU)
16070	judet VASLUI, UAT Miclesti, Cod postal 737360			1000	E		6	96/54	A	1000						

2. PROPRIETATEA / POSESIA

Titularul dreptului / posesiei			Data nașterii / CUI	Domiciliu / Sedi	Cota parte	Identif. entitate asociată	Cotă parte teren UI	Mod de dobândire	Act juridic			Observații privitoare la proprietar
Nume / Denumire	Inițiala tatălui	Prenume							Tip act	Nr. act / data	Emitent	

3. SARCINI / DEZMEMBRĂMINTE

Titular			Data nașterii / CUI	Domiciliu / Sedi	Tipul sarcinii sau al dezmembrămintelor dreptului de proprietate	Cotă parte	Identif. entitate asociată	Act juridic			Valoare ipotecă	Tip monedă
Nume / Denumire	Inițiala tatălui	Prenume						Tip act	Nr. act / data	Emitent		

4. NOTĂRI, PROCESE, INTERDICȚII

Tipul notării	Tip act	Nr. act / data	Emitent	Identificator entitate asociată	Imobil împrejmuit / neîmprejmuit	Imobil contestat / necontestat	Alte observații
Se noteaza mentiunea de proprietar neidentificat	act normativ	Legea nr. 7/13.03.1	Parlamentul Romaniei	16070	neimprejmuit		

5. OBSERVAȚII

Copie spre publicare

Pagina nr. 70
Inregistrare sistematica UAT Miclesti
Sectorul Cadastral nr. 16
Anul realizarii: 2024

PAVALOI
LACRAMIOARA-MIHAELA
RA-MIHAELA

Semnat digital de PAVALOI LACRAMIOARA-MIHAELA
Data: 2025.04.24 09:06:32 +03'00'

REGISTRUL CADASTRAL AL IMOBILELOR

UAT Miclesti
Zonă cooperativizată (Co)

Sector cadastral nr. 16

1. DESCRIEREA IMOBILULUI

DATE TEREN											DATE CONSTRUCȚII					
Identificator teren	Adresa imobil	Nr. cadastral	Nr. CF	Suprafața măsurată	Intravilan/ extravilan (I/E)	Nr. top	Nr. tarla	Nr. parcelă	Categorie folosință	Suprafața parcelă	Identif. construcție	Cod grupă destinație	Suprafața construită	Nr. niveluri	Nr. CF	Constr. cu acte (DA/NU)
16071	judet VASLUI, UAT Miclesti, Cod postal 737360			5400	E		6	96/55	A	2200						
					E		6	103/24	P	3200						

2. PROPRIETATEA / POSESIA

Titularul dreptului / posesiei			Data nașterii / CUI	Domiciliu / Sediu	Cota parte	Identif. entitate asociată	Cotă parte teren UI	Mod de dobândire	Act juridic			Observații privitoare la proprietar
Nume / Denumire	Inițiala tatălui	Prenume							Tip act	Nr. act / data	Emitent	
ENACHE		MARIA	99999999999999	judet VASLUI, UAT Miclesti, loc. Chircesti, Cod Postal 737360	1/1	16071		Reconstituire	act administrativ	806/47471/2 0.07.1995	CJSDPAT VASLUI	Lipsa CNP.

3. SARCINI / DEZMEMBRĂMINTE

Titular			Data nașterii / CUI	Domiciliu / Sediu	Tipul sarcinii sau al dezmembrămintelor dreptului de proprietate	Cotă parte	Identif. entitate asociată	Act juridic			Valoare ipotecă	Tip monedă
Nume / Denumire	Inițiala tatălui	Prenume						Tip act	Nr. act / data	Emitent		

4. NOTĂRI, PROCESE, INTERDICȚII

Tipul notării	Tip act	Nr. act / data	Emitent	Identificator entitate asociată	Imobil împrejmuit / neîmprejmuit	Imobil contestat / necontestat	Alte observații
					neîmprejmuit		

5. OBSERVAȚII

Copie spre publicare

Pagina nr. 71
Inregistrare sistematica UAT Miclesti
Sectorul Cadastral nr. 16
Anul realizarii: 2024

PAVALOI
LACRAMIOARA-MIHAELA
RA-MIHAELA

Semnat digital de
PAVALOI LACRAMIOARA-MIHAELA
Data: 2025.04.24 09:06:49
+03'00'

REGISTRUL CADASTRAL AL IMOBILELOR

UAT Miclesti
Zonă cooperativizată (Co)

Sector cadastral nr. 16

1. DESCRIEREA IMOBILULUI

DATE TEREN											DATE CONSTRUCȚII					
Identificator teren	Adresa imobil	Nr. cadastral	Nr. CF	Suprafața măsurată	Intravilan/ extravilan (I/E)	Nr. top	Nr. tarla	Nr. parcelă	Categorie folosință	Suprafața parcelă	Identif. construcție	Cod grupă destinație	Suprafața construită	Nr. niveluri	Nr. CF	Constr. cu acte (DA/NU)
16072	judet VASLUI, UAT Miclesti, Cod postal 737360			1176	E		6	96/56	A	1176						

2. PROPRIETATEA / POSESIA

Titularul dreptului / posesiei			Data nașterii / CUI	Domiciliu / Sedi	Cota parte	Identif. entitate asociată	Cotă parte teren UI	Mod de dobândire	Act juridic			Observații privitoare la proprietar
Nume / Denumire	Inițiala tatălui	Prenume							Tip act	Nr. act / data	Emitent	

3. SARCINI / DEZMEMBRĂMINTE

Titular			Data nașterii / CUI	Domiciliu / Sedi	Tipul sarcinii sau al dezmembrămintelor dreptului de proprietate	Cotă parte	Identif. entitate asociată	Act juridic			Valoare ipotecă	Tip monedă
Nume / Denumire	Inițiala tatălui	Prenume						Tip act	Nr. act / data	Emitent		

4. NOTĂRI, PROCESE, INTERDICȚII

Tipul notării	Tip act	Nr. act / data	Emitent	Identificator entitate asociată	Imobil împrejmuit / neîmprejmuit	Imobil contestat / necontestat	Alte observații
Se noteaza mentiunea de proprietar neidentificat	act normativ	Legea nr. 7/13.03.1	Parlamentul Romaniei	16072	neimprejmuit		

5. OBSERVAȚII

Copie spre publicare

Pagina nr. 72
Inregistrare sistematica UAT Miclesti
Sectorul Cadastral nr. 16
Anul realizarii: 2024

PAVALOI
LACRAMIOARA
-MIHAELA

Semnat digital de
PAVALOI LACRAMIOARA-
MIHAELA
Data: 2025.04.24 09:07:10
+03'00'

REGISTRUL CADASTRAL AL IMOBILELOR

UAT Miclesti
Zonă cooperativizată (Co)

Sector cadastral nr. 16

1. DESCRIEREA IMOBILULUI

DATE TEREN											DATE CONSTRUCȚII					
Identificator teren	Adresa imobil	Nr. cadastral	Nr. CF	Suprafața măsurată	Intravilan/ extravilan (I/E)	Nr. top	Nr. tarla	Nr. parcelă	Categorie folosință	Suprafața parcelă	Identif. construcție	Cod grupă destinație	Suprafața construită	Nr. niveluri	Nr. CF	Constr. cu acte (DA/NU)
16073	judet VASLUI, UAT Miclesti, Cod postal 737360	70758	70758	224812	E		6	103/1	P	224812						

2. PROPRIETATEA / POSESIA

Titularul dreptului / posesiei			Data nașterii / CUI	Domiciliu / Sediu	Cota parte	Identif. entitate asociată	Cotă parte teren UI	Mod de dobândire	Act juridic			Observații privitoare la proprietar
Nume / Denumire	Inițiala tatălui	Prenume							Tip act	Nr. act / data	Emitent	
UAT MICLESTI			3337605	judet VASLUI, UAT Miclesti, loc. Miclesti, Cod Postal 737360	1/1	16073		Lege	act administrativ	hotararea nr. 8/05.04.2013	CONSILIUL LOCAL MICLESTI	

3. SARCINI / DEZMEMBRĂMINTE

Titular			Data nașterii / CUI	Domiciliu / Sediu	Tipul sarcinii sau al dezmembrămintelor dreptului de proprietate	Cotă parte	Identif. entitate asociată	Act juridic			Valoare ipotecă	Tip monedă
Nume / Denumire	Inițiala tatălui	Prenume						Tip act	Nr. act / data	Emitent		

4. NOTĂRI, PROCESE, INTERDICȚII

Tipul notării	Tip act	Nr. act / data	Emitent	Identificator entitate asociată	Imobil împrejmuit / neîmprejmuit	Imobil contestat / necontestat	Alte observații
Imobil repositionat ca urmare a finalizarii lucrarilor de cadastru sistematic.	act normativ	Legea nr. 7/13.03.1996	Parlamentul Romaniei	16073	neîmprejmuit		

5. OBSERVAȚII

Copie spre publicare

Pagina nr. 73
Inregistrare sistematica UAT Miclesti
Sectorul Cadastral nr. 16
Anul realizarii: 2024

PAVALOI
LACRAMIOARA-MIHAELA
RA-MIHAELA

Semnat digital de
PAVALOI
LACRAMIOARA-MIHAELA
Data: 2025.04.24
09:56:33 +03'00'

REGISTRUL CADASTRAL AL IMOBILELOR

UAT Miclesti
Zonă cooperativizată (Co)

Sector cadastral nr. 16

1. DESCRIEREA IMOBILULUI

DATE TEREN											DATE CONSTRUCȚII					
Identificator teren	Adresa imobil	Nr. cadastral	Nr. CF	Suprafața măsurată	Intravilan/ extravilan (I/E)	Nr. top	Nr. tarla	Nr. parcelă	Categorie folosință	Suprafața parcelă	Identif. construcție	Cod grupă destinație	Suprafața construită	Nr. niveluri	Nr. CF	Constr. cu acte (DA/NU)
16074	judet VASLUI, UAT Miclesti, Cod postal 737360	70772	70772	107826	E		6	103/2	P	107826						

2. PROPRIETATEA / POSESIA

Titularul dreptului / posesiei			Data nașterii / CUI	Domiciliu / Sedi	Cota parte	Identif. entitate asociată	Cotă parte teren UI	Mod de dobândire	Act juridic			Observații privitoare la proprietar
Nume / Denumire	Inițiala tatălui	Prenume							Tip act	Nr. act / data	Emitent	
UAT MICLESTI			3337605	judet VASLUI, UAT Miclesti, loc. Miclesti, Cod Postal 737360	1/1	16074		Lege	act administrativ	H.C.L. NR.8/05.04.2013	CONSILIUL LOCAL MICLESTI	

3. SARCINI / DEZMEMBRĂMINTE

Titular			Data nașterii / CUI	Domiciliu / Sedi	Tipul sarcinii sau al dezmembrămintelor dreptului de proprietate	Cotă parte	Identif. entitate asociată	Act juridic			Valoare ipotecă	Tip monedă
Nume / Denumire	Inițiala tatălui	Prenume						Tip act	Nr. act / data	Emitent		

4. NOTĂRI, PROCESE, INTERDICȚII

Tipul notării	Tip act	Nr. act / data	Emitent	Identificator entitate asociată	Imobil împrejmuit / neîmprejmuit	Imobil contestat / necontestat	Alte observații
Imobil repositionat ca urmare a finalizarii lucrarilor de cadastru sistematic.	act normativ	Legea nr. 7/13.03.1996	Parlamentul Romaniei	16074	neîmprejmuit		

5. OBSERVAȚII

Copie spre publicare

Pagina nr. 74
Inregistrare sistematica UAT Miclesti
Sectorul Cadastral nr. 16
Anul realizarii: 2024

PAVALOI
LACRAMIOARA-MIHAELA
Semnat digital de
PAVALOI LACRAMIOARA-MIHAELA
Data: 2025.04.24 09:56:49 +03'00'

REGISTRUL CADASTRAL AL IMOBILELOR

UAT Miclesti
Zonă cooperativizată (Co)

Sector cadastral nr. 16

1. DESCRIEREA IMOBILULUI

DATE TEREN											DATE CONSTRUCȚII					
Identificator teren	Adresa imobil	Nr. cadastral	Nr. CF	Suprafața măsurată	Intravilan/ extravilan (I/E)	Nr. top	Nr. tarla	Nr. parcelă	Categorie folosință	Suprafața parcelă	Identif. construcție	Cod grupă destinație	Suprafața construită	Nr. niveluri	Nr. CF	Constr. cu acte (DA/NU)
16075	judet VASLUI, UAT Miclesti, Cod postal 737360			76665	E		6	103/40	P	76665						

2. PROPRIETATEA / POSESIA

Titularul dreptului / posesiei			Data nașterii / CUI	Domiciliu / Sedi	Cota parte	Identif. entitate asociată	Cotă parte teren UI	Mod de dobândire	Act juridic			Observații privitoare la proprietar
Nume / Denumire	Inițiala tatălui	Prenume							Tip act	Nr. act / data	Emitent	

3. SARCINI / DEZMEMBRĂMINTE

Titular			Data nașterii / CUI	Domiciliu / Sedi	Tipul sarcinii sau al dezmembrămintelor dreptului de proprietate	Cotă parte	Identif. entitate asociată	Act juridic			Valoare ipotecă	Tip monedă
Nume / Denumire	Inițiala tatălui	Prenume						Tip act	Nr. act / data	Emitent		

4. NOTĂRI, PROCESE, INTERDICȚII

Tipul notării	Tip act	Nr. act / data	Emitent	Identificator entitate asociată	Imobil împrejmuit / neîmprejmuit	Imobil contestat / necontestat	Alte observații
Se noteaza mentiunea de proprietar neidentificat	act normativ	Legea nr. 7/13.03.1	Parlamentul Romaniei	16075	neimprejmuit		

5. OBSERVAȚII

Copie spre publicare

Pagina nr. 75
Inregistrare sistematica UAT Miclesti
Sectorul Cadastral nr. 16
Anul realizarii: 2024

PAVALOI
LACRAMIOARA-MIHAELA
RA-MIHAELA

Semnat digital de
PAVALOI
LACRAMIOARA-MIHAELA
Data: 2025.04.24
09:57:11 +03'00'

REGISTRUL CADASTRAL AL IMOBILELOR

UAT Miclesti
Zonă cooperativizată (Co)

Sector cadastral nr. 16

1. DESCRIEREA IMOBILULUI

DATE TEREN											DATE CONSTRUCȚII					
Identificator teren	Adresa imobil	Nr. cadastral	Nr. CF	Suprafața măsurată	Intravilan/ extravilan (I/E)	Nr. top	Nr. tarla	Nr. parcelă	Categorie folosință	Suprafața parcelă	Identif. construcție	Cod grupă destinație	Suprafața construită	Nr. niveluri	Nr. CF	Constr. cu acte (DA/NU)
16076	judet VASLUI, UAT Miclesti, Cod postal 737360			5000	E		6	103/25	P	5000						

2. PROPRIETATEA / POSESIA

Titularul dreptului / posesiei			Data nașterii / CUI	Domiciliu / Sediu	Cota parte	Identif. entitate asociată	Cotă parte teren UI	Mod de dobândire	Act juridic			Observații privitoare la proprietar
Nume / Denumire	Inițiala tatălui	Prenume							Tip act	Nr. act / data	Emitent	
SAMOILA	A	GHEORGHE	9999999999999	judet VASLUI, UAT Miclesti, loc. Chircesti, Cod Postal 737360	1/1	16076		Reconstituire	act administrativ	968/47528/03.09.1995	CJSDPAT VASLUI	Lipsa CNP.

3. SARCINI / DEZMEMBRĂMINTE

Titular			Data nașterii / CUI	Domiciliu / Sediu	Tipul sarcinii sau al dezmembrămintelor dreptului de proprietate	Cotă parte	Identif. entitate asociată	Act juridic			Valoare ipotecă	Tip monedă
Nume / Denumire	Inițiala tatălui	Prenume						Tip act	Nr. act / data	Emitent		

4. NOTĂRI, PROCESE, INTERDICȚII


Tipul notării	Tip act	Nr. act / data	Emitent	Identificator entitate asociată	Imobil împrejmuit / neîmprejmuit	Imobil contestat / necontestat	Alte observații
					neîmprejmuit		

5. OBSERVAȚII

Copie spre publicare

Pagina nr. 76
Inregistrare sistematica UAT Miclesti
Sectorul Cadastral nr. 16
Anul realizarii: 2024

PAVALOI
LACRAMIOARA
A-MIHAELA



Semnat digital de
PAVALOI LACRAMIOARA-
MIHAELA
Data: 2025.04.24
11:32:37 +03'00'

REGISTRUL CADASTRAL AL IMOBILELOR

UAT Miclesti

Sector cadastral nr. 16

Zonă cooperativizată (Co)

1. DESCRIEREA IMOBILULUI

DATE TEREN											DATE CONSTRUCȚII					
Identificator teren	Adresa imobil	Nr. cadastral	Nr. CF	Suprafața măsurată	Intravilan/ extravilan (I/E)	Nr. top	Nr. tarla	Nr. parcelă	Categorie folosință	Suprafața parcelă	Identif. construcție	Cod grupă destinație	Suprafața construită	Nr. niveluri	Nr. CF	Constr. cu acte (DA/NU)
16077	judet VASLUI, UAT Miclesti, Cod postal 737360			7500	E		6	103/26	P	7500						

2. PROPRIETATEA / POSESIA

Titularul dreptului / posesiei			Data nașterii / CUI	Domiciliu / Sediul	Cota parte	Identif. entitate asociată	Cotă parte teren UI	Mod de dobândire	Act juridic			Observații privitoare la proprietar
Nume / Denumire	Inițiala tatălui	Prenume							Tip act	Nr. act / data	Emitent	
SABADAC	V	NECULAI	9999999999999	judet VASLUI, UAT Miclesti, loc. Chircesti, Cod Postal 737360	1/1	16077		Reconstituire	act administrativ	835/47471/3 1.01.1996	CJSDPAT VASLUI	Lipsa CNP.

3. SARCINI / DEZMEMBRĂMINTE

Titular			Data nașterii / CUI	Domiciliu / Sediul	Tipul sarcinii sau al dezmembrămintelor dreptului de proprietate	Cotă parte	Identif. entitate asociată	Act juridic			Valoare ipotecă	Tip monedă
Nume / Denumire	Inițiala tatălui	Prenume						Tip act	Nr. act / data	Emitent		

4. NOTĂRI, PROCESE, INTERDICȚII

Tipul notării	Tip act	Nr. act / data	Emitent	Identificator entitate asociată	Imobil împrejmuit / neîmprejmuit	Imobil contestat / necontestat	Alte observații
					neîmprejmuit		

5. OBSERVAȚII

Copie spre publicare

Pagina nr. 77

Inregistrare sistematica UAT Miclesti

Sectorul Cadastral nr. 16

Anul realizarii: 2024

PAVALOI
LACRAMIOARA-MIHAELA

Semnăt digital de
PAVALOI LACRAMIOARA-MIHAELA
Data: 2025.04.24 11:32:58 +03'00'

REGISTRUL CADASTRAL AL IMOBILELOR

UAT Miclesti
Zonă cooperativizată (Co)

Sector cadastral nr. 16

1. DESCRIEREA IMOBILULUI

DATE TEREN											DATE CONSTRUCȚII					
Identificator teren	Adresa imobil	Nr. cadastral	Nr. CF	Suprafața măsurată	Intravilan/ extravilan (I/E)	Nr. top	Nr. tarla	Nr. parcelă	Categorie folosință	Suprafața parcelă	Identif. construcție	Cod grupă destinație	Suprafața construită	Nr. niveluri	Nr. CF	Constr. cu acte (DA/NU)
16078	judet VASLUI, UAT Miclesti, Cod postal 737360			925	E		6	103/26/1	P	925						

2. PROPRIETATEA / POSESIA

Titularul dreptului / posesiei			Data nașterii / CUI	Domiciliu / Sedi	Cota parte	Identif. entitate asociată	Cotă parte teren UI	Mod de dobândire	Act juridic			Observații privitoare la proprietar
Nume / Denumire	Inițiala tatălui	Prenume							Tip act	Nr. act / data	Emitent	
SABADAC		NECULAI	9999999999999	judet VASLUI, UAT Miclesti, loc. Miclesti, Cod Postal 737360	1/1	16078		lesire Din Indiviziune	hotarare judecatoreasca	5619/17.12.1996	JUDECATORIA VASLUI	Lipsa CNP.

3. SARCINI / DEZMEMBRĂMINTE

Titular			Data nașterii / CUI	Domiciliu / Sedi	Tipul sarcinii sau al dezmembrămintelor dreptului de proprietate	Cotă parte	Identif. entitate asociată	Act juridic			Valoare ipotecă	Tip monedă
Nume / Denumire	Inițiala tatălui	Prenume						Tip act	Nr. act / data	Emitent		

4. NOTĂRI, PROCESE, INTERDICȚII

Tipul notării	Tip act	Nr. act / data	Emitent	Identificator entitate asociată	Imobil împrejmuit / neîmprejmuit	Imobil contestat / necontestat	Alte observații
					neîmprejmuit		

5. OBSERVAȚII

Copie spre publicare

Pagina nr. 78
Inregistrare sistematica UAT Miclesti
Sectorul Cadastral nr. 16
Anul realizarii: 2024

PAVALOI
LACRAMIOARA
-MIHAELA

Semnat digital de
PAVALOI LACRAMIOARA-
MIHAELA
Data: 2025.04.24 11:33:22
+03'00'

REGISTRUL CADASTRAL AL IMOBILELOR

UAT Miclesti
Zonă cooperativizată (Co)

Sector cadastral nr. 16

1. DESCRIEREA IMOBILULUI

DATE TEREN											DATE CONSTRUCȚII					
Identificator teren	Adresa imobil	Nr. cadastral	Nr. CF	Suprafața măsurată	Intravilan/ extravilan (I/E)	Nr. top	Nr. tarla	Nr. parcelă	Categorie folosință	Suprafața parcelă	Identif. construcție	Cod grupă destinație	Suprafața construită	Nr. niveluri	Nr. CF	Constr. cu acte (DA/NU)
16079	judet VASLUI, UAT Miclesti, Cod postal 737360			3200	E		6	103/27/1	P	3200						

2. PROPRIETATEA / POSESIA

Titularul dreptului / posesiei			Data nașterii / CUI	Domiciliu / Sediu	Cota parte	Identif. entitate asociată	Cotă parte teren UI	Mod de dobândire	Act juridic			Observații privitoare la proprietar
Nume / Denumire	Inițiala tatălui	Prenume							Tip act	Nr. act / data	Emitent	
SIMION		MARIA	9999999999999	judet VASLUI, UAT Miclesti, loc. Chircesti, Cod Postal 737360	1/1	16079		Reconstituire	act administrativ	656/47030/1 0.09.1995	CJSDPAT VASLUI	Lipsa CNP.

3. SARCINI / DEZMEMBRĂMINTE

Titular			Data nașterii / CUI	Domiciliu / Sediu	Tipul sarcinii sau al dezmembrămintelor dreptului de proprietate	Cotă parte	Identif. entitate asociată	Act juridic			Valoare ipotecă	Tip monedă
Nume / Denumire	Inițiala tatălui	Prenume						Tip act	Nr. act / data	Emitent		

4. NOTĂRI, PROCESE, INTERDICȚII

Tipul notării	Tip act	Nr. act / data	Emitent	Identificator entitate asociată	Imobil împrejmuit / neîmprejmuit	Imobil contestat / necontestat	Alte observații
					neîmprejmuit		

5. OBSERVAȚII

Copie spre publicare

Pagina nr. 79
Inregistrare sistematica UAT Miclesti
Sectorul Cadastral nr. 16
Anul realizarii: 2024

PAVALOI
LACRAMIOARA
-MIHAELA

Semnat digital de
PAVALOI LACRAMIOARA-
MIHAELA
Data: 2025.04.24 11:33:39
+03'00'

REGISTRUL CADASTRAL AL IMOBILELOR

UAT Miclesti
Zonă cooperativizată (Co)

Sector cadastral nr. 16

1. DESCRIEREA IMOBILULUI

DATE TEREN											DATE CONSTRUCȚII					
Identificator teren	Adresa imobil	Nr. cadastral	Nr. CF	Suprafața măsurată	Intravilan/ extravilan (I/E)	Nr. top	Nr. tarla	Nr. parcelă	Categorie folosință	Suprafața parcelă	Identif. construcție	Cod grupă destinație	Suprafața construită	Nr. niveluri	Nr. CF	Constr. cu acte (DA/NU)
16080	judet VASLUI, UAT Miclesti, Cod postal 737360			1300	E		6	103/28/2	P	1300						

2. PROPRIETATEA / POSESIA

Titularul dreptului / posesiei			Data nașterii / CUI	Domiciliu / Sediul	Cota parte	Identif. entitate asociată	Cotă parte teren UI	Mod de dobândire	Act juridic			Observații privitoare la proprietar
Nume / Denumire	Inițiala tatălui	Prenume							Tip act	Nr. act / data	Emitent	
IAKAB		MARICICA	19.03.1971	judet HUNEDOARA, UAT Vulcan, loc. Vulcan, str Romana nr 8, Cod Postal 737360, bloc 61, scara 2, ap. 7	1/1	16080		Succesiune	act notarial	143/01.08.2014	BIN Margineanu Grigore-Adrian	

3. SARCINI / DEZMEMBRĂMINTE

Titular			Data nașterii / CUI	Domiciliu / Sediul	Tipul sarcinii sau al dezmembrămintelor dreptului de proprietate	Cotă parte	Identif. entitate asociată	Act juridic			Valoare ipotecă	Tip monedă
Nume / Denumire	Inițiala tatălui	Prenume						Tip act	Nr. act / data	Emitent		

4. NOTĂRI, PROCESE, INTERDICȚII

Tipul notării	Tip act	Nr. act / data	Emitent	Identificator entitate asociată	Imobil împrejmuit / neîmprejmuit	Imobil contestat / necontestat	Alte observații
					neîmprejmuit		

5. OBSERVAȚII

Copie spre publicare

Pagina nr. 80
Inregistrare sistematica UAT Miclesti
Sectorul Cadastral nr. 16
Anul realizarii: 2024

PAVALOI
LACRAMIOARA-MIHAELA
A-MIHAELA

Semnat digital de
PAVALOI LACRAMIOARA-MIHAELA
Data: 2025.04.24 11:36:00 +03'00'

REGISTRUL CADASTRAL AL IMOBILELOR

PAVALOI
LACRAMIOARA
A-MIHAELA

Semnat digital de
PAVALOI LACRAMIOARA-
MIHAELA
Data: 2025.04.24 11:36:24
+03'00'

ANEXA NR. 2

Sector cadastral nr. 16

UAT Miclesti
Zonă cooperativizată (Co)
1. DESCRIEREA IMOBILULUI

DATE TEREN											DATE CONSTRUCȚII					
Identificator teren	Adresa imobil	Nr. cadastral	Nr. CF	Suprafața măsurată	Intravilan/ extravilan (I/E)	Nr. top	Nr. tarla	Nr. parcelă	Categorie folosință	Suprafața parcelă	Identif. construcție	Cod grupă destinație	Suprafața construită	Nr. niveluri	Nr. CF	Constr. cu acte (DA/NU)
16081	judet VASLUI, UAT Miclesti, Cod postal 737360	280	181 (IE 70669)	7503	E		6	103/28	P	7503						

2. PROPRIETATEA / POSESIA

Titularul dreptului / posesiei			Data nașterii / CUI	Domiciliu / Sedi	Cota parte	Identif. entitate asociată	Cotă parte teren UI	Mod de dobândire	Act juridic			Observații privitoare la proprietar
Nume / Denumire	Inițiala tatălui	Prenume							Tip act	Nr. act / data	Emitent	
GAICU		ECATERINA	9999999999999	judet VASLUI, UAT Miclesti, loc. Chircesti, Cod Postal 737360	1/1	16081		Reconstituire	act administrativ	652/47030/1995/04.05.1995	CJSDPAT VASLUI	Lipsa CNP.
GAICU		CONSTANTIN	9999999999999	judet VASLUI, UAT Miclesti, loc. Chircesti, Cod Postal 737360				Reconstituire	act administrativ	652/47030/1995/04.05.1995	CJSDPAT VASLUI	(decedat). Lipsa CNP.
GAICU		VALERIA	9999999999999	judet VASLUI, UAT Miclesti, loc. Chircesti, Cod Postal 737360				Reconstituire	act administrativ	652/47030/1995/04.05.1995	CJSDPAT VASLUI	Lipsa CNP.

3. SARCINI / DEZMEMBRĂMINTE

Titular			Data nașterii / CUI	Domiciliu / Sedi	Tipul sarcinii sau al dezmembrămintelor dreptului de proprietate	Cotă parte	Identif. entitate asociată	Act juridic			Valoare ipotecă	Tip monedă
Nume / Denumire	Inițiala tatălui	Prenume						Tip act	Nr. act / data	Emitent		

4. NOTĂRI, PROCESE, INTERDICȚII

Tipul notării	Tip act	Nr. act / data	Emitent	Identificator entitate asociată	Imobil împrejmuit / neîmprejmuit	Imobil contestat / necontestat	Alte observații
se notează re poziționarea imobilului conform pad avizat de Ocpi Vaslui	inscris sub semnatura privata	PAD/13.08.2024	SC Euroest Urban Planning SRL	16081	neimprejmuit		
Se noteaza actualizarea informatiilor tehnice cadastrale prin re pozitionarea imobilului.	inscris sub semnatura privata	PAD Avizat/14.08.2024	Chimu Adrian	16081			


5. OBSERVAȚII

Imobil repositionat ca urmare a finalizarii lucrarilor de cadastru sistematic.	act normativ	Legea nr. 7/13.03.1996	Parlamentul Romaniei	16081			
--	--------------	------------------------	----------------------	-------	--	--	--

Copie spre publicare

Pagina nr. 81
Inregistrare sistematica UAT Miclesti
Sectorul Cadastral nr. 16
Anul realizarii: 2024

PAVALOI
LACRAMIOARA-
MIHAELA

 Semnat digital de PAVALOI
LACRAMIOARA-MIHAELA
Data: 2025.04.24 11:36:38
+03'00'

REGISTRUL CADASTRAL AL IMOBILELOR

PAVALOI
LACRAMIOARA-
MIHAELA

Semnat digital de PAVALOI
LACRAMIOARA-MIHAELA
Data: 2025.04.24 11:37:00
+03'00'

ANEXA NR. 2

Sector cadastral nr. 16

UAT Miclesti
Zonă cooperativizată (Co)
1. DESCRIEREA IMOBILULUI

DATE TEREN											DATE CONSTRUCȚII					
Identificator teren	Adresa imobil	Nr. cadastral	Nr. CF	Suprafața măsurată	Intravilan/ extravilan (I/E)	Nr. top	Nr. tarla	Nr. parcelă	Categorie folosință	Suprafața parcelă	Identif. construcție	Cod grupă destinație	Suprafața construită	Nr. niveluri	Nr. CF	Constr. cu acte (DA/NU)
16082	judet VASLUI, UAT Miclesti, Cod postal 737360			10000	E		6	103/29	P	10000						

2. PROPRIETATEA / POSESIA

Titularul dreptului / posesiei			Data nașterii / CUI	Domiciliu / Sedi	Cota parte	Identif. entitate asociată	Cotă parte teren UI	Mod de dobândire	Act juridic			Observații privitoare la proprietar
Nume / Denumire	Inițiala tatălui	Prenume							Tip act	Nr. act / data	Emitent	
CONDURUTA		SOLTANA	9999999999999	judet VASLUI, UAT Miclesti, loc. Chircesti, Cod Postal 737360	1/1	16082		Reconstituire	act administrativ	1011/47632/18.03.1997	CJSDPAT VASLUI	Lipsa CNP.

3. SARCINI / DEZMEMBRĂMINTE

Titular			Data nașterii / CUI	Domiciliu / Sedi	Tipul sarcinii sau al dezmembrămintelor dreptului de proprietate	Cotă parte	Identif. entitate asociată	Act juridic			Valoare ipotecă	Tip monedă
Nume / Denumire	Inițiala tatălui	Prenume						Tip act	Nr. act / data	Emitent		

4. NOTĂRI, PROCESE, INTERDICȚII

Tipul notării	Tip act	Nr. act / data	Emitent	Identificator entitate asociată	Imobil împrejmuit / neîmprejmuit	Imobil contestat / necontestat	Alte observații
					neîmprejmuit		

5. OBSERVAȚII

Copie spre publicare

Pagina nr. 82
Inregistrare sistematica UAT Miclesti
Sectorul Cadastral nr. 16
Anul realizarii: 2024

PAVALOI
LACRAMIOA
RA-MIHAELA

Semnat digital de PAVALOI LACRAMIOARA-MIHAELA
Data: 2025.04.24 11:37:45
+03'00'

REGISTRUL CADASTRAL AL IMOBILELOR

UAT Miclesti
Zonă cooperativizată (Co)

Sector cadastral nr. 16

1. DESCRIEREA IMOBILULUI

DATE TEREN											DATE CONSTRUCȚII					
Identificator teren	Adresa imobil	Nr. cadastral	Nr. CF	Suprafața măsurată	Intravilan/ extravilan (I/E)	Nr. top	Nr. tarla	Nr. parcelă	Categorie folosință	Suprafața parcelă	Identif. construcție	Cod grupă destinație	Suprafața construită	Nr. niveluri	Nr. CF	Constr. cu acte (DA/NU)
16083	judet VASLUI, UAT Miclesti, Cod postal 737360			9000	E		6	103/30	P	9000						

2. PROPRIETATEA / POSESIA

Titularul dreptului / posesiei			Data nașterii / CUI	Domiciliu / Sediul	Cota parte	Identif. entitate asociată	Cotă parte teren UI	Mod de dobândire	Act juridic			Observații privitoare la proprietar
Nume / Denumire	Inițiala tatălui	Prenume							Tip act	Nr. act / data	Emitent	

3. SARCINI / DEZMEMBRĂMINTE

Titular			Data nașterii / CUI	Domiciliu / Sediul	Tipul sarcinii sau al dezmembrămintelor dreptului de proprietate	Cotă parte	Identif. entitate asociată	Act juridic			Valoare ipotecă	Tip monedă
Nume / Denumire	Inițiala tatălui	Prenume						Tip act	Nr. act / data	Emitent		

4. NOTĂRI, PROCESE, INTERDICȚII

Tipul notării	Tip act	Nr. act / data	Emitent	Identificator entitate asociată	Imobil împrejmuit / neîmprejmuit	Imobil contestat / necontestat	Alte observații
Se noteaza mentiunea de proprietar neidentificat	act normativ	Legea nr. 7/13.03.1	Parlamentul Romaniei	16083	neimprejmuit		

5. OBSERVAȚII

Copie spre publicare

Pagina nr. 83
Inregistrare sistematica UAT Miclesti
Sectorul Cadastral nr. 16
Anul realizarii: 2024

PAVALOI
LACRAMIOARA-MIHAELA
Semnat digital de
PAVALOI LACRAMIOARA-MIHAELA
Data: 2025.04.24 11:38:10 +03'00'

REGISTRUL CADASTRAL AL IMOBILELOR

UAT Miclesti
Zonă cooperativizată (Co)

Sector cadastral nr. 16

1. DESCRIEREA IMOBILULUI

DATE TEREN											DATE CONSTRUCȚII					
Identificator teren	Adresa imobil	Nr. cadastral	Nr. CF	Suprafața măsurată	Intravilan/ extravilan (I/E)	Nr. top	Nr. tarla	Nr. parcelă	Categorie folosință	Suprafața parcelă	Identif. construcție	Cod grupă destinație	Suprafața construită	Nr. niveluri	Nr. CF	Constr. cu acte (DA/NU)
16084	judet VASLUI, UAT Miclesti, Cod postal 737360			3000	E		6	103/31	P	3000						

2. PROPRIETATEA / POSESIA

Titularul dreptului / posesiei			Data nașterii / CUI	Domiciliu / Sediu	Cota parte	Identif. entitate asociată	Cotă parte teren UI	Mod de dobândire	Act juridic			Observații privitoare la proprietar
Nume / Denumire	Inițiala tatălui	Prenume							Tip act	Nr. act / data	Emitent	

3. SARCINI / DEZMEMBRĂMINTE

Titular			Data nașterii / CUI	Domiciliu / Sediu	Tipul sarcinii sau al dezmembrămintelor dreptului de proprietate	Cotă parte	Identif. entitate asociată	Act juridic			Valoare ipotecă	Tip monedă
Nume / Denumire	Inițiala tatălui	Prenume						Tip act	Nr. act / data	Emitent		

4. NOTĂRI, PROCESE, INTERDICȚII

Tipul notării	Tip act	Nr. act / data	Emitent	Identificator entitate asociată	Imobil împrejmuit / neîmprejmuit	Imobil contestat / necontestat	Alte observații
Se noteaza mentiunea de proprietar neidentificat	act normativ	Legea nr. 7/13.03.1	Parlamentul Romaniei	16084	neimprejmuit		

5. OBSERVAȚII

Copie spre publicare

Pagina nr. 84
Inregistrare sistematica UAT Miclesti
Sectorul Cadastral nr. 16
Anul realizarii: 2024

PAVALOI
LACRAMIOARA-
A-MIHAELA

Semnat digital de
PAVALOI LACRAMIOARA-
MIHAELA
Data: 2025.04.24 11:38:48
+03'00'

REGISTRUL CADASTRAL AL IMOBILELOR

UAT Miclesti
Zonă cooperativizată (Co)

Sector cadastral nr. 16

1. DESCRIEREA IMOBILULUI

DATE TEREN											DATE CONSTRUCȚII					
Identificator teren	Adresa imobil	Nr. cadastral	Nr. CF	Suprafața măsurată	Intravilan/ extravilan (I/E)	Nr. top	Nr. tarla	Nr. parcelă	Categorie folosință	Suprafața parcelă	Identif. construcție	Cod grupă destinație	Suprafața construită	Nr. niveluri	Nr. CF	Constr. cu acte (DA/NU)
16085	judet VASLUI, UAT Miclesti, Cod postal 737360			3000	E		6	103/32	P	3000						

2. PROPRIETATEA / POSESIA

Titularul dreptului / posesiei			Data nașterii / CUI	Domiciliu / Sedi	Cota parte	Identif. entitate asociată	Cotă parte teren UI	Mod de dobândire	Act juridic			Observații privitoare la proprietar
Nume / Denumire	Inițiala tatălui	Prenume							Tip act	Nr. act / data	Emitent	

3. SARCINI / DEZMEMBRĂMINTE

Titular			Data nașterii / CUI	Domiciliu / Sedi	Tipul sarcinii sau al dezmembrămintelor dreptului de proprietate	Cotă parte	Identif. entitate asociată	Act juridic			Valoare ipotecă	Tip monedă
Nume / Denumire	Inițiala tatălui	Prenume						Tip act	Nr. act / data	Emitent		

4. NOTĂRI, PROCESE, INTERDICȚII

Tipul notării	Tip act	Nr. act / data	Emitent	Identificator entitate asociată	Imobil împrejmuit / neîmprejmuit	Imobil contestat / necontestat	Alte observații
Se noteaza mentiunea de proprietar neidentificat	act normativ	Legea nr. 7/13.03.1	Parlamentul Romaniei	16085	neimprejmuit		

5. OBSERVAȚII

Copie spre publicare

Pagina nr. 85
Inregistrare sistematica UAT Miclesti
Sectorul Cadastral nr. 16
Anul realizarii: 2024

PAVALOI
LACRAMIOARA-MIHAELA
A-MIHAELA

Semnat digital de
PAVALOI LACRAMIOARA-MIHAELA
Data: 2025.04.24 11:40:09
+03'00'

REGISTRUL CADASTRAL AL IMOBILELOR

UAT Miclesti
Zonă cooperativizată (Co)

Sector cadastral nr. 16

1. DESCRIEREA IMOBILULUI

DATE TEREN											DATE CONSTRUCȚII					
Identificator teren	Adresa imobil	Nr. cadastral	Nr. CF	Suprafața măsurată	Intravilan/ extravilan (I/E)	Nr. top	Nr. tarla	Nr. parcelă	Categorie folosință	Suprafața parcelă	Identif. construcție	Cod grupă destinație	Suprafața construită	Nr. niveluri	Nr. CF	Constr. cu acte (DA/NU)
16086	judet VASLUI, UAT Miclesti, Cod postal 737360			3200	E		6	103/33/1	P	3200						

2. PROPRIETATEA / POSESIA

Titularul dreptului / posesiei			Data nașterii / CUI	Domiciliu / Sediul	Cota parte	Identif. entitate asociată	Cotă parte teren UI	Mod de dobândire	Act juridic			Observații privitoare la proprietar
Nume / Denumire	Inițiala tatălui	Prenume							Tip act	Nr. act / data	Emitent	
LOGHIN		TINCA	9999999999999	judet VASLUI, UAT Miclesti, loc. Chircesti, Cod Postal 737360	1/1	16086		Reconstituire	act administrativ	1224/47656/19.03.1997	CJSDPAT VASLUI	Lipsa CNP.
DASCALU		COSTICA	9999999999999	judet VASLUI, UAT Miclesti, loc. Chircesti, Cod Postal 737360				Reconstituire	act administrativ	1224/47656/19.03.1997	CJSDPAT VASLUI	Lipsa CNP.
DASCALU		JENICA	9999999999999	judet VASLUI, UAT Miclesti, loc. Chircesti, Cod Postal 737360				Reconstituire	act administrativ	1224/47656/19.03.1997	CJSDPAT VASLUI	Lipsa CNP.
LUNGU		ELENA	9999999999999	judet VASLUI, UAT Miclesti, loc. Chircesti, Cod Postal 737360				Reconstituire	act administrativ	1224/47656/19.03.1997	CJSDPAT VASLUI	Lipsa CNP.

3. SARCINI / DEZMEMBRĂMINTE

Titular			Data nașterii / CUI	Domiciliu / Sediul	Tipul sarcinii sau al dezmembrămintelor dreptului de proprietate	Cotă parte	Identif. entitate asociată	Act juridic			Valoare ipotecă	Tip monedă
Nume / Denumire	Inițiala tatălui	Prenume						Tip act	Nr. act / data	Emitent		

4. NOTĂRI, PROCESE, INTERDICȚII

Tipul notării	Tip act	Nr. act / data	Emitent	Identificator entitate asociată	Imobil împrejmuit / neîmprejmuit	Imobil contestat / necontestat	Alte observații
					neîmprejmuit		

5. OBSERVAȚII

Copie spre publicare

PAVALOI
LACRAMIOARA
A-MIHAELA

Semnăt digital de
PAVALOI
LACRAMIOARA-MIHAELA
Data: 2025.04.24
11:41:44 +03'00'

Pagina nr. 86
Inregistrare sistematica UAT Miclesti
Sectorul Cadastral nr. 16
Anul realizarii: 2024

REGISTRUL CADASTRAL AL IMOBILELOR

UAT Miclesti
Zonă cooperativizată (Co)

Sector cadastral nr. 16

1. DESCRIEREA IMOBILULUI

DATE TEREN											DATE CONSTRUCȚII					
Identificator teren	Adresa imobil	Nr. cadastral	Nr. CF	Suprafața măsurată	Intravilan/ extravilan (I/E)	Nr. top	Nr. tarla	Nr. parcelă	Categorie folosință	Suprafața parcelă	Identif. construcție	Cod grupă destinație	Suprafața construită	Nr. niveluri	Nr. CF	Constr. cu acte (DA/NU)
16087	judet VASLUI, UAT Miclesti, Cod postal 737360			1800	E		6	103/33/1	P	1800						

2. PROPRIETATEA / POSESIA

Titularul dreptului / posesiei			Data nașterii / CUI	Domiciliu / Sediu	Cota parte	Identif. entitate asociată	Cotă parte teren UI	Mod de dobândire	Act juridic			Observații privitoare la proprietar
Nume / Denumire	Inițiala tatălui	Prenume							Tip act	Nr. act / data	Emitent	
IBANESCU		MARIA	9999999999999	judet VASLUI, UAT Miclesti, loc. Chircesti, Cod Postal 737360	1/1	16087		Reconstituire	act administrativ	1096/47596/10.04.1996	CJSDPAT VASLUI	Lipsa CNP.

3. SARCINI / DEZMEMBRĂMINTE

Titular			Data nașterii / CUI	Domiciliu / Sediu	Tipul sarcinii sau al dezmembrămintelor dreptului de proprietate	Cotă parte	Identif. entitate asociată	Act juridic			Valoare ipotecă	Tip monedă
Nume / Denumire	Inițiala tatălui	Prenume						Tip act	Nr. act / data	Emitent		

4. NOTĂRI, PROCESE, INTERDICȚII

Tipul notării	Tip act	Nr. act / data	Emitent	Identificator entitate asociată	Imobil împrejmuit / neîmprejmuit	Imobil contestat / necontestat	Alte observații
					neîmprejmuit		

5. OBSERVAȚII

Copie spre publicare

Pagina nr. 87
Inregistrare sistematica UAT Miclesti
Sectorul Cadastral nr. 16
Anul realizarii: 2024

PAVALOI
LACRAMIOARA-
MIHAELA

Semnat digital de PAVALOI
LACRAMIOARA-MIHAELA
Data: 2025.04.24 11:42:30
+03'00'

REGISTRUL CADASTRAL AL IMOBILELOR

UAT Miclesti
Zonă cooperativizată (Co)
1. DESCRIEREA IMOBILULUI

Sector cadastral nr. 16

DATE TEREN											DATE CONSTRUCȚII					
Identificator teren	Adresa imobil	Nr. cadastral	Nr. CF	Suprafața măsurată	Intravilan/ extravilan (I/E)	Nr. top	Nr. tarla	Nr. parcelă	Categorie folosință	Suprafața parcelă	Identif. construcție	Cod grupă destinație	Suprafața construită	Nr. niveluri	Nr. CF	Constr. cu acte (DA/NU)
16088	judet VASLUI, UAT Miclesti, Cod postal 737360	70422	70422	10000	E		6	103/34	P	10000						

2. PROPRIETATEA / POSESIA

Titularul dreptului / posesiei			Data nașterii / CUI	Domiciliu / Sediu	Cota parte	Identif. entitate asociată	Cotă parte teren UI	Mod de dobândire	Act juridic			Observații privitoare la proprietar
Nume / Denumire	Inițiala tatălui	Prenume							Tip act	Nr. act / data	Emitent	
SC AGRI TERENURI SA			24816228	judet BUCURESTI, UAT Bucuresti Sectorul 2, loc. Bucuresti Sectorul 2, b-dul Pierre de Coubertin nr 3,5, Cod Postal 737360, bloc Office Building, ap. camera 5P	1/1	16088		Conventie	act notarial	Contract de vanzare-cum parare aut.nr.1807/20.09.2013	MACOVEI STEFAN ALEXANDRU	

3. SARCINI / DEZMEMBRĂMINTE

Titular			Data nașterii / CUI	Domiciliu / Sediu	Tipul sarcinii sau al dezmembrămintelor dreptului de proprietate	Cotă parte	Identif. entitate asociată	Act juridic			Valoare ipotecă	Tip monedă
Nume / Denumire	Inițiala tatălui	Prenume						Tip act	Nr. act / data	Emitent		

4. NOTĂRI, PROCESE, INTERDICȚII

Tipul notării	Tip act	Nr. act / data	Emitent	Identificator entitate asociată	Imobil împrejmuit / neîmprejmuit	Imobil contestat / necontestat	Alte observații
Imobil repozitionat ca urmare a finalizarii lucrarilor de cadastru sistematic.	act normativ	Legea nr. 7/13.03.1996	Parlamentul Romaniei	16088	neimprejmuit		

5. OBSERVAȚII

Copie spre publicare

Pagina nr. 88
Inregistrare sistematica UAT Miclesti
Sectorul Cadastral nr. 16
Anul realizarii: 2024

REGISTRUL CADASTRAL AL IMOBILELOR

UAT Miclesti
Zonă cooperativizată (Co)

Sector cadastral nr. 16

1. DESCRIEREA IMOBILULUI

DATE TEREN											DATE CONSTRUCȚII					
Identificator teren	Adresa imobil	Nr. cadastral	Nr. CF	Suprafața măsurată	Intravilan/ extravilan (I/E)	Nr. top	Nr. tarla	Nr. parcelă	Categorie folosință	Suprafața parcelă	Identif. construcție	Cod grupă destinație	Suprafața construită	Nr. niveluri	Nr. CF	Constr. cu acte (DA/NU)
16089	judet VASLUI, UAT Miclesti, Cod postal 737360			1800	E		6	103/34/3	P	1800						

2. PROPRIETATEA / POSESIA

Titularul dreptului / posesiei			Data nașterii / CUI	Domiciliu / Sedi	Cota parte	Identif. entitate asociată	Cotă parte teren UI	Mod de dobândire	Act juridic			Observații privitoare la proprietar
Nume / Denumire	Inițiala tatălui	Prenume							Tip act	Nr. act / data	Emitent	

3. SARCINI / DEZMEMBRĂMINTE

Titular			Data nașterii / CUI	Domiciliu / Sedi	Tipul sarcinii sau al dezmembrămintelor dreptului de proprietate	Cotă parte	Identif. entitate asociată	Act juridic			Valoare ipotecă	Tip monedă
Nume / Denumire	Inițiala tatălui	Prenume						Tip act	Nr. act / data	Emitent		

4. NOTĂRI, PROCESE, INTERDICȚII


Tipul notării	Tip act	Nr. act / data	Emitent	Identificator entitate asociată	Imobil împrejmuit / neîmprejmuit	Imobil contestat / necontestat	Alte observații
Se noteaza mentiunea de proprietar neidentificat	act normativ	Legea nr. 7/13.03.1	Parlamentul Romaniei	16089	neimprejmuit		

5. OBSERVAȚII

Copie spre publicare

Pagina nr. 89
Inregistrare sistematica UAT Miclesti
Sectorul Cadastral nr. 16
Anul realizarii: 2024

PAVALOI
LACRAMIOARA-
MIHAELA



Semnăt digital de PAVALOI
LACRAMIOARA-MIHAELA
Data: 2025.04.24 11:43:37
+03'00'

REGISTRUL CADASTRAL AL IMOBILELOR

UAT Miclesti
Zonă cooperativizată (Co)

Sector cadastral nr. 16

1. DESCRIEREA IMOBILULUI

DATE TEREN											DATE CONSTRUCȚII					
Identificator teren	Adresa imobil	Nr. cadastral	Nr. CF	Suprafața măsurată	Intravilan/ extravilan (I/E)	Nr. top	Nr. tarla	Nr. parcelă	Categorie folosință	Suprafața parcelă	Identif. construcție	Cod grupă destinație	Suprafața construită	Nr. niveluri	Nr. CF	Constr. cu acte (DA/NU)
16090	judet VASLUI, UAT Miclesti, Cod postal 737360			1800	E		6	103/35/1	P	1800						

2. PROPRIETATEA / POSESIA

Titularul dreptului / posesiei			Data nașterii / CUI	Domiciliu / Sedi	Cota parte	Identif. entitate asociată	Cotă parte teren UI	Mod de dobândire	Act juridic			Observații privitoare la proprietar
Nume / Denumire	Inițiala tatălui	Prenume							Tip act	Nr. act / data	Emitent	
CURULET		VERONICA	9999999999999	judet VASLUI, UAT Miclesti, loc. Chircesti, Cod Postal 737360	1/1	16090		Reconstituire	act administrativ	153473/03.09.1995	CJSDPAT VASLUI	Lipsa CNP.

3. SARCINI / DEZMEMBRĂMINTE

Titular			Data nașterii / CUI	Domiciliu / Sedi	Tipul sarcinii sau al dezmembrămintelor dreptului de proprietate	Cotă parte	Identif. entitate asociată	Act juridic			Valoare ipotecă	Tip monedă
Nume / Denumire	Inițiala tatălui	Prenume						Tip act	Nr. act / data	Emitent		

4. NOTĂRI, PROCESE, INTERDICȚII

Tipul notării	Tip act	Nr. act / data	Emitent	Identificator entitate asociată	Imobil împrejmuit / neîmprejmuit	Imobil contestat / necontestat	Alte observații
					neîmprejmuit		

5. OBSERVAȚII

Copie spre publicare

Pagina nr. 90
Inregistrare sistematica UAT Miclesti
Sectorul Cadastral nr. 16
Anul realizarii: 2024

PAVALOI
LACRAMIOARA-
MIHAELA

Semnat digital de PAVALOI
LACRAMIOARA-MIHAELA
Data: 2025.04.24 11:43:56
+03'00'

REGISTRUL CADASTRAL AL IMOBILELOR

UAT Miclesti

Zonă cooperativizată (Co)

Sector cadastral nr. 16

1. DESCRIEREA IMOBILULUI

DATE TEREN											DATE CONSTRUCȚII					
Identificator teren	Adresa imobil	Nr. cadastral	Nr. CF	Suprafața măsurată	Intravilan/ extravilan (I/E)	Nr. top	Nr. tarla	Nr. parcelă	Categorie folosință	Suprafața parcelă	Identif. construcție	Cod grupă destinație	Suprafața construită	Nr. niveluri	Nr. CF	Constr. cu acte (DA/NU)
16091	judet VASLUI, UAT Miclesti, Cod postal 737360			1300	E		6	103/35/2	P	1300						

2. PROPRIETATEA / POSESIA

Titularul dreptului / posesiei			Data nașterii / CUI	Domiciliu / Sediu	Cota parte	Identif. entitate asociată	Cotă parte teren UI	Mod de dobândire	Act juridic			Observații privitoare la proprietar
Nume / Denumire	Inițiala tatălui	Prenume							Tip act	Nr. act / data	Emitent	
DULUMAN	I	MARIA	9999999999999	judet VASLUI, UAT Miclesti, loc. Chircesti, Cod Postal 737360	1/1	16091		Constituire	act administrativ	864/47471/1 7.03.1997	CJSDPAT VASLUI	Lipsa CNP.

3. SARCINI / DEZMEMBRĂMINTE

Titular			Data nașterii / CUI	Domiciliu / Sediu	Tipul sarcinii sau al dezmembrămintelor dreptului de proprietate	Cotă parte	Identif. entitate asociată	Act juridic			Valoare ipotecă	Tip monedă
Nume / Denumire	Inițiala tatălui	Prenume						Tip act	Nr. act / data	Emitent		

4. NOTĂRI, PROCESE, INTERDICȚII

Tipul notării	Tip act	Nr. act / data	Emitent	Identificator entitate asociată	Imobil împrejmuit / neîmprejmuit	Imobil contestat / necontestat	Alte observații
					neîmprejmuit		

5. OBSERVAȚII

Copie spre publicare

Pagina nr. 91
Inregistrare sistematica UAT Miclesti
Sectorul Cadastral nr. 16
Anul realizarii: 2024

PAVALOI
LACRAMIOA
RA-MIHAELA

Semnat digital de
PAVALOI LACRAMIOARA-
MIHAELA
Data: 2025.04.24
11:44:28 +03'00'

REGISTRUL CADASTRAL AL IMOBILELOR

UAT Miclesti
Zonă cooperativizată (Co)

Sector cadastral nr. 16

1. DESCRIEREA IMOBILULUI

DATE TEREN											DATE CONSTRUCȚII					
Identificator teren	Adresa imobil	Nr. cadastral	Nr. CF	Suprafața măsurată	Intravilan/ extravilan (I/E)	Nr. top	Nr. tarla	Nr. parcelă	Categorie folosință	Suprafața parcelă	Identif. construcție	Cod grupă destinație	Suprafața construită	Nr. niveluri	Nr. CF	Constr. cu acte (DA/NU)
16092	judet VASLUI, UAT Miclesti, Cod postal 737360			4200	E		6	103/35/5	P	4200						

2. PROPRIETATEA / POSESIA

Titularul dreptului / posesiei			Data nașterii / CUI	Domiciliu / Sediul	Cota parte	Identif. entitate asociată	Cotă parte teren UI	Mod de dobândire	Act juridic			Observații privitoare la proprietar
Nume / Denumire	Inițiala tatălui	Prenume							Tip act	Nr. act / data	Emitent	
FECIORU		VASILE	9999999999999	judet VASLUI, UAT Miclesti, loc. Chircesti, Cod Postal 737360	1/1	16092		Reconstituire	act administrativ	949/47528/18.03.1997	CJSDPAT VASLUI	Lipsa CNP.

3. SARCINI / DEZMEMBRĂMINTE

Titular			Data nașterii / CUI	Domiciliu / Sediul	Tipul sarcinii sau al dezmembrămintelor dreptului de proprietate	Cotă parte	Identif. entitate asociată	Act juridic			Valoare ipotecă	Tip monedă
Nume / Denumire	Inițiala tatălui	Prenume						Tip act	Nr. act / data	Emitent		

4. NOTĂRI, PROCESE, INTERDICȚII

Tipul notării	Tip act	Nr. act / data	Emitent	Identificator entitate asociată	Imobil împrejmuit / neîmprejmuit	Imobil contestat / necontestat	Alte observații
					neîmprejmuit		

5. OBSERVAȚII

Copie spre publicare

Pagina nr. 92
Inregistrare sistematica UAT Miclesti
Sectorul Cadastral nr. 16
Anul realizarii: 2024

PAVALOI
LACRAMIOARA-MIHAELA
Semnat digital de
PAVALOI LACRAMIOARA-MIHAELA
Data: 2025.04.24 13:26:38 +03'00'

REGISTRUL CADASTRAL AL IMOBILELOR

UAT Miclesti
Zonă cooperativizată (Co)

Sector cadastral nr. 16

1. DESCRIEREA IMOBILULUI

DATE TEREN											DATE CONSTRUCȚII					
Identificator teren	Adresa imobil	Nr. cadastral	Nr. CF	Suprafața măsurată	Intravilan/ extravilan (I/E)	Nr. top	Nr. tarla	Nr. parcelă	Categorie folosință	Suprafața parcelă	Identif. construcție	Cod grupă destinație	Suprafața construită	Nr. niveluri	Nr. CF	Constr. cu acte (DA/NU)
16093	judet VASLUI, UAT Miclesti, Cod postal 737360			1300	E		6	103/35/4	P	1300						

2. PROPRIETATEA / POSESIA

Titularul dreptului / posesiei			Data nașterii / CUI	Domiciliu / Sediu	Cota parte	Identif. entitate asociată	Cotă parte teren UI	Mod de dobândire	Act juridic			Observații privitoare la proprietar
Nume / Denumire	Inițiala tatălui	Prenume							Tip act	Nr. act / data	Emitent	
TOMA		MARANDA	9999999999999	judet VASLUI, UAT Miclesti, loc. Chircesti, Cod Postal 737360	1/1	16093		Constituire	act administrativ	973/47528/2 4.10.1995	CJSDPAT VASLUI	Lipsa CNP.

3. SARCINI / DEZMEMBRĂMINTE

Titular			Data nașterii / CUI	Domiciliu / Sediu	Tipul sarcinii sau al dezmembrămintelor dreptului de proprietate	Cotă parte	Identif. entitate asociată	Act juridic			Valoare ipotecă	Tip monedă
Nume / Denumire	Inițiala tatălui	Prenume						Tip act	Nr. act / data	Emitent		

4. NOTĂRI, PROCESE, INTERDICȚII

Tipul notării	Tip act	Nr. act / data	Emitent	Identificator entitate asociată	Imobil împrejmuit / neîmprejmuit	Imobil contestat / necontestat	Alte observații
					neîmprejmuit		

5. OBSERVAȚII

Copie spre publicare

Pagina nr. 93
Inregistrare sistematica UAT Miclesti
Sectorul Cadastral nr. 16
Anul realizarii: 2024

PAVALOI
LACRAMIOARA-
MIHAELA

Semnăt digital de PAVALOI
LACRAMIOARA-MIHAELA
Data: 2025.04.24 13:26:57
+03'00'

REGISTRUL CADASTRAL AL IMOBILELOR

UAT Miclesti
Zonă cooperativizată (Co)

Sector cadastral nr. 16

1. DESCRIEREA IMOBILULUI

DATE TEREN											DATE CONSTRUCȚII					
Identificator teren	Adresa imobil	Nr. cadastral	Nr. CF	Suprafața măsurată	Intravilan/ extravilan (I/E)	Nr. top	Nr. tarla	Nr. parcelă	Categorie folosință	Suprafața parcelă	Identif. construcție	Cod grupă destinație	Suprafața construită	Nr. niveluri	Nr. CF	Constr. cu acte (DA/NU)
16094	judet VASLUI, UAT Miclesti, Cod postal 737360			5000	E		6	103/36	P	5000						

2. PROPRIETATEA / POSESIA

Titularul dreptului / posesiei			Data nașterii / CUI	Domiciliu / Sedi	Cota parte	Identif. entitate asociată	Cotă parte teren UI	Mod de dobândire	Act juridic			Observații privitoare la proprietar
Nume / Denumire	Inițiala tatălui	Prenume							Tip act	Nr. act / data	Emitent	
CHITIC		OVIDIU	9999999999999	judet VASLUI, UAT Miclesti, loc. Chircesti, Cod Postal 737360	1/1	16094		Reconstituire	act administrativ	755/47145/05.04.1995	CJSDPAT VASLUI	Lipsa CNP.

3. SARCINI / DEZMEMBRĂMINTE

Titular			Data nașterii / CUI	Domiciliu / Sedi	Tipul sarcinii sau al dezmembrămintelor dreptului de proprietate	Cotă parte	Identif. entitate asociată	Act juridic			Valoare ipotecă	Tip monedă
Nume / Denumire	Inițiala tatălui	Prenume						Tip act	Nr. act / data	Emitent		

4. NOTĂRI, PROCESE, INTERDICȚII

Tipul notării	Tip act	Nr. act / data	Emitent	Identificator entitate asociată	Imobil împrejmuit / neîmprejmuit	Imobil contestat / necontestat	Alte observații
					neîmprejmuit		

5. OBSERVAȚII

Copie spre publicare

Pagina nr. 94
Inregistrare sistematica UAT Miclesti
Sectorul Cadastral nr. 16
Anul realizarii: 2024

PAVALOI
LACRAMIOARA
-MIHAELA

Semnat digital de
PAVALOI LACRAMIOARA-
MIHAELA
Data: 2025.04.24 13:27:15
+03'00'

REGISTRUL CADASTRAL AL IMOBILELOR

UAT Miclesti
Zonă cooperativizată (Co)

Sector cadastral nr. 16

1. DESCRIEREA IMOBILULUI

DATE TEREN											DATE CONSTRUCȚII					
Identificator teren	Adresa imobil	Nr. cadastral	Nr. CF	Suprafața măsurată	Intravilan/ extravilan (I/E)	Nr. top	Nr. tarla	Nr. parcelă	Categorie folosință	Suprafața parcelă	Identif. construcție	Cod grupă destinație	Suprafața construită	Nr. niveluri	Nr. CF	Constr. cu acte (DA/NU)
16095	judet VASLUI, UAT Miclesti, Cod postal 737360	70251	70251	5000	E		6	103/37	A	5000						

2. PROPRIETATEA / POSESIA

Titularul dreptului / posesiei			Data nașterii / CUI	Domiciliu / Sedi	Cota parte	Identif. entitate asociată	Cotă parte teren UI	Mod de dobândire	Act juridic			Observații privitoare la proprietar
Nume / Denumire	Inițiala tatălui	Prenume							Tip act	Nr. act / data	Emitent	
SC AGRI TERENURI SA BUCURESTI			24816228	judet VASLUI, UAT Miclesti, loc. Chircesti, Cod Postal 737360	1/1	16095		Conventie	act notarial	contract de vanzare cumparare aut. nr. 279/08.02.2012	NP SIMIN MARIA	

3. SARCINI / DEZMEMBRĂMINTE

Titular			Data nașterii / CUI	Domiciliu / Sedi	Tipul sarcinii sau al dezmembrămintelor dreptului de proprietate	Cotă parte	Identif. entitate asociată	Act juridic			Valoare ipotecă	Tip monedă
Nume / Denumire	Inițiala tatălui	Prenume						Tip act	Nr. act / data	Emitent		

4. NOTĂRI, PROCESE, INTERDICȚII

Tipul notării	Tip act	Nr. act / data	Emitent	Identificator entitate asociată	Imobil împrejmuit / neîmprejmuit	Imobil contestat / necontestat	Alte observații
Imobil repositionat ca urmare a finalizarii lucrarilor de cadastru sistematic.	act normativ	Legea nr. 7/13.03.1996	Parlamentul Romaniei	16095	neîmprejmuit		

5. OBSERVAȚII

Copie spre publicare

Pagina nr. 95
Inregistrare sistematica UAT Miclesti
Sectorul Cadastral nr. 16
Anul realizarii: 2024

PAVALOI
LACRAMIOARA
-MIHAELA

Semnat digital de
PAVALOI LACRAMIOARA-
MIHAELA
Data: 2025.04.24 13:27:33
+03'00'

REGISTRUL CADASTRAL AL IMOBILELOR

UAT Miclesti

Sector cadastral nr. 16

Zonă cooperativizată (Co)

1. DESCRIEREA IMOBILULUI

DATE TEREN											DATE CONSTRUCȚII					
Identificator teren	Adresa imobil	Nr. cadastral	Nr. CF	Suprafața măsurată	Intravilan/ extravilan (I/E)	Nr. top	Nr. tarla	Nr. parcelă	Categorie folosință	Suprafața parcelă	Identif. construcție	Cod grupă destinație	Suprafața construită	Nr. niveluri	Nr. CF	Constr. cu acte (DA/NU)
16096	judet VASLUI, UAT Miclesti, Cod postal 737360			2600	E		6	103/38	P	2600						

2. PROPRIETATEA / POSESIA

Titularul dreptului / posesiei			Data nașterii / CUI	Domiciliu / Sedi	Cota parte	Identif. entitate asociată	Cotă parte teren UI	Mod de dobândire	Act juridic			Observații privitoare la proprietar
Nume / Denumire	Inițiala tatălui	Prenume							Tip act	Nr. act / data	Emitent	
GRUIA	V	COSTACHE	9999999999999	judet VASLUI, UAT Miclesti, loc. Chircesti, Cod Postal 737360	1/1	16096		Reconstituire	act administrativ	651/47030/1 0.04.1995	CJSDPAT VASLUI	Lipsa CNP.

3. SARCINI / DEZMEMBRĂMINTE

Titular			Data nașterii / CUI	Domiciliu / Sedi	Tipul sarcinii sau al dezmembrămintelor dreptului de proprietate	Cotă parte	Identif. entitate asociată	Act juridic			Valoare ipotecă	Tip monedă
Nume / Denumire	Inițiala tatălui	Prenume						Tip act	Nr. act / data	Emitent		

4. NOTĂRI, PROCESE, INTERDICȚII

Tipul notării	Tip act	Nr. act / data	Emitent	Identificator entitate asociată	Imobil împrejmuit / neîmprejmuit	Imobil contestat / necontestat	Alte observații
					neîmprejmuit		

5. OBSERVAȚII

Copie spre publicare

Pagina nr. 96

Inregistrare sistematica UAT Miclesti

Sectorul Cadastral nr. 16

Anul realizarii: 2024

PAVALOI
LACRAMIOARA-MIHAELA

Semnăt digital de
PAVALOI
LACRAMIOARA-MIHAELA
Data: 2025.04.24
13:27:52 +03'00'

REGISTRUL CADASTRAL AL IMOBILELOR

UAT Miclesti
Zonă cooperativizată (Co)

Sector cadastral nr. 16

1. DESCRIEREA IMOBILULUI

DATE TEREN											DATE CONSTRUCȚII					
Identificator teren	Adresa imobil	Nr. cadastral	Nr. CF	Suprafața măsurată	Intravilan/ extravilan (I/E)	Nr. top	Nr. tarla	Nr. parcelă	Categorie folosință	Suprafața parcelă	Identif. construcție	Cod grupă destinație	Suprafața construită	Nr. niveluri	Nr. CF	Constr. cu acte (DA/NU)
16097	judet VASLUI, UAT Miclesti, Cod postal 737360			2400	E		6	103/39	P	2400						

2. PROPRIETATEA / POSESIA

Titularul dreptului / posesiei			Data nașterii / CUI	Domiciliu / Sedi	Cota parte	Identif. entitate asociată	Cotă parte teren UI	Mod de dobândire	Act juridic			Observații privitoare la proprietar
Nume / Denumire	Inițiala tatălui	Prenume							Tip act	Nr. act / data	Emitent	
IBANESCU		MARIA	9999999999999	judet VASLUI, UAT Miclesti, loc. Chircesti, Cod Postal 737360	1/1	16097		Reconstituire	act administrativ	1096/47596/10.04.1996	CJSDPAT VASLUI	Lipsa CNP.

3. SARCINI / DEZMEMBRĂMINTE

Titular			Data nașterii / CUI	Domiciliu / Sedi	Tipul sarcinii sau al dezmembrămintelor dreptului de proprietate	Cotă parte	Identif. entitate asociată	Act juridic			Valoare ipotecă	Tip monedă
Nume / Denumire	Inițiala tatălui	Prenume						Tip act	Nr. act / data	Emitent		

4. NOTĂRI, PROCESE, INTERDICȚII


Tipul notării	Tip act	Nr. act / data	Emitent	Identificator entitate asociată	Imobil împrejmuit / neîmprejmuit	Imobil contestat / necontestat	Alte observații
					neîmprejmuit		

5. OBSERVAȚII

Copie spre publicare

Pagina nr. 97
Inregistrare sistematica UAT Miclesti
Sectorul Cadastral nr. 16
Anul realizarii: 2024

PAVALOI
LACRAMIOARA-
MIHAELA

Semnat digital de PAVALOI
LACRAMIOARA-MIHAELA
Data: 2025.04.24 13:28:12
+03'00'

REGISTRUL CADASTRAL AL IMOBILELOR

UAT Miclesti
Zonă cooperativizată (Co)
1. DESCRIEREA IMOBILULUI

Sector cadast

DATE TEREN											DATE CONSTRUCȚII				
Identificator teren	Adresa imobil	Nr. cadastral	Nr. CF	Suprafața măsurată	Intravilan/ extravilan (I/E)	Nr. top	Nr. tarla	Nr. parcelă	Categorie folosință	Suprafața parcelă	Identif. construcție	Cod grupă destinație	Suprafața construită	Nr. niveluri	Nr. CF
16099	judet VASLUI, UAT Miclesti, Cod postal 737360			46300	E		6	109;110;111;112	PD	46300					

2. PROPRIETATEA / POSESIA

Titularul dreptului / posesiei			Data nașterii / CUI	Domiciliu / Sediu	Cota parte	Identif. entitate asociată	Cotă parte teren UI	Mod de dobândire	Act juridic			Observații și la propr
Nume / Denumire	Inițiala tatălui	Prenume							Tip act	Nr. act / data	Emitent	
STATUL ROMAN			9999999999999	judet BUCURESTI, UAT Bucuresti Sectorul 1, loc. Bucuresti Sectorul 1, Cod Postal 737360	1/1	16099		Lege	act normativ	HG 1705/29.11.2006	GUVERNUL ROMANIEI	

3. SARCINI / DEZMEMBRĂMINTE

Titular			Data nașterii / CUI	Domiciliu / Sediu	Tipul sarcinii sau al dezmembrămintelor dreptului de proprietate	Cotă parte	Identif. entitate asociată	Act juridic			Valoare ipotecă
Nume / Denumire	Inițiala tatălui	Prenume						Tip act	Nr. act / data	Emitent	

4. NOTĂRI, PROCESE, INTERDICȚII

Tipul notării	Tip act	Nr. act / data	Emitent	Identificator entitate asociată	Imobil împrejmuit / neîmprejmuit	Imobil contestat / necontestat	Alte observații
Drept de administrare a ADMINISTRATIA NATIONALA DE IMBUNATATIRI FUNCIARE prin FILIALA TERITORIALA DE IMBUNATATIRI FUNCIARE VASLUI	act normativ	HG 1705/29.11.2006	GUVERNUL ROMANIEI	16099	neimprejmuit		

5. OBSERVAȚII

Spre publicare

Pagina nr. 1
Inregistrare sistematica UAT Miclesti
Anul realizarii: 2025

PAVALOI
LACRAMIOARA
-MIHAELA

Semnat digital de
PAVALOI LACRAMIOARA-
MIHAELA
Data: 2025.04.24 13:28:55
+03'00'

Constr. cu acte (DA/NU)

privitoare ietar

Tip monedă

ervații

REGISTRUL CADASTRAL AL IMOBILELOR

UAT Miclesti
Zonă cooperativizată (Co)

Sector cadastral nr. 16

1. DESCRIEREA IMOBILULUI

DATE TEREN											DATE CONSTRUCȚII					
Identificator teren	Adresa imobil	Nr. cadastral	Nr. CF	Suprafața măsurată	Intravilan/ extravilan (I/E)	Nr. top	Nr. tarla	Nr. parcelă	Categorie folosință	Suprafața parcelă	Identif. construcție	Cod grupă destinație	Suprafața construită	Nr. niveluri	Nr. CF	Constr. cu acte (DA/NU)
16100	judet VASLUI, UAT Miclesti, Cod postal 737360	70752	70752	141451	E		6	107; 114/1	P	141451						

2. PROPRIETATEA / POSESIA

Titularul dreptului / posesiei			Data nașterii / CUI	Domiciliu / Sediu	Cota parte	Identif. entitate asociată	Cotă parte teren UI	Mod de dobândire	Act juridic			Observații privitoare la proprietar
Nume / Denumire	Inițiala tatălui	Prenume							Tip act	Nr. act / data	Emitent	
UAT MICLESTI			3337605	judet VASLUI, UAT Miclesti, loc. Miclesti, Cod Postal 737360	1/1	16100		Lege	act administrativ	Hotararea nr.8/05.04.2013	Consiliul Local al com. Miclesti	

3. SARCINI / DEZMEMBRĂMINTE

Titular			Data nașterii / CUI	Domiciliu / Sediu	Tipul sarcinii sau al dezmembrămintelor dreptului de proprietate	Cotă parte	Identif. entitate asociată	Act juridic			Valoare ipotecă	Tip monedă
Nume / Denumire	Inițiala tatălui	Prenume						Tip act	Nr. act / data	Emitent		

4. NOTĂRI, PROCESE, INTERDICȚII

Tipul notării	Tip act	Nr. act / data	Emitent	Identificator entitate asociată	Imobil împrejmuit / neîmprejmuit	Imobil contestat / necontestat	Alte observații
Imobil repositionat ca urmare a finalizarii lucrarilor de cadastru sistematic.	act normativ	Legea nr. 7/13.03.1996	Parlamentul Romaniei	16100	neîmprejmuit		

5. OBSERVAȚII

Copie spre publicare

Pagina nr. 99
Inregistrare sistematica UAT Miclesti
Sectorul Cadastral nr. 16
Anul realizarii: 2024

PAVALOI
LACRAMIOARA
A-MIHAELA

Semnat digital de
PAVALOI LACRAMIOARA-
MIHAELA
Data: 2025.04.24
13:29:13 +03'00'

REGISTRUL CADASTRAL AL IMOBILELOR

UAT Miclesti
Zonă cooperativizată (Co)

Sector cadastral nr. 16

1. DESCRIEREA IMOBILULUI

DATE TEREN											DATE CONSTRUCȚII					
Identificator teren	Adresa imobil	Nr. cadastral	Nr. CF	Suprafața măsurată	Intravilan/ extravilan (I/E)	Nr. top	Nr. tarla	Nr. parcelă	Categorie folosință	Suprafața parcelă	Identif. construcție	Cod grupă destinație	Suprafața construită	Nr. niveluri	Nr. CF	Constr. cu acte (DA/NU)
16101	judet VASLUI, UAT Miclesti, Cod postal 737360			22083	E		6	114/3	P	22083						

2. PROPRIETATEA / POSESIA

Titularul dreptului / posesiei			Data nașterii / CUI	Domiciliu / Sedi	Cota parte	Identif. entitate asociată	Cotă parte teren UI	Mod de dobândire	Act juridic			Observații privitoare la proprietar
Nume / Denumire	Inițiala tatălui	Prenume							Tip act	Nr. act / data	Emitent	

3. SARCINI / DEZMEMBRĂMINTE

Titular			Data nașterii / CUI	Domiciliu / Sedi	Tipul sarcinii sau al dezmembrămintelor dreptului de proprietate	Cotă parte	Identif. entitate asociată	Act juridic			Valoare ipotecă	Tip monedă
Nume / Denumire	Inițiala tatălui	Prenume						Tip act	Nr. act / data	Emitent		

4. NOTĂRI, PROCESE, INTERDICȚII

Tipul notării	Tip act	Nr. act / data	Emitent	Identificator entitate asociată	Imobil împrejmuit / neîmprejmuit	Imobil contestat / necontestat	Alte observații
Se noteaza mentiunea de proprietar neidentificat	act normativ	Legea nr. 7/13.03.1	Parlamentul Romaniei	16101	neimprejmuit		

5. OBSERVAȚII

Copie spre publicare

Pagina nr. 100
Inregistrare sistematica UAT Miclesti
Sectorul Cadastral nr. 16
Anul realizarii: 2024

PAVALOI
LACRAMIOARA-
MIHAELA



Semnat digital de PAVALOI
LACRAMIOARA-MIHAELA
Data: 2025.04.24 13:29:33
+03'00'

REGISTRUL CADASTRAL AL IMOBILELOR

UAT Miclesti
Zonă cooperativizată (Co)

Sector cadastral nr. 16

1. DESCRIEREA IMOBILULUI

DATE TEREN											DATE CONSTRUCȚII					
Identificator teren	Adresa imobil	Nr. cadastral	Nr. CF	Suprafața măsurată	Intravilan/ extravilan (I/E)	Nr. top	Nr. tarla	Nr. parcelă	Categorie folosință	Suprafața parcelă	Identif. construcție	Cod grupă destinație	Suprafața construită	Nr. niveluri	Nr. CF	Constr. cu acte (DA/NU)
16102	judet VASLUI, UAT Miclesti, Cod postal 737360	70773	70773	199899	E		6	114/2	P	199899						

2. PROPRIETATEA / POSESIA

Titularul dreptului / posesiei			Data nașterii / CUI	Domiciliu / Sediu	Cota parte	Identif. entitate asociată	Cotă parte teren UI	Mod de dobândire	Act juridic			Observații privitoare la proprietar
Nume / Denumire	Inițiala tatălui	Prenume							Tip act	Nr. act / data	Emitent	
UAT MICLESTI			3337605	judet VASLUI, UAT Miclesti, loc. Miclesti, Cod Postal 737360	1/1	16102		Lege	act administrativ	H.C.L. nr.8/05.04.2013	CONSILIUL LOCAL MICLESTI	

3. SARCINI / DEZMEMBRĂMINTE

Titular			Data nașterii / CUI	Domiciliu / Sediu	Tipul sarcinii sau al dezmembrămintelor dreptului de proprietate	Cotă parte	Identif. entitate asociată	Act juridic			Valoare ipotecă	Tip monedă
Nume / Denumire	Inițiala tatălui	Prenume						Tip act	Nr. act / data	Emitent		

4. NOTĂRI, PROCESE, INTERDICȚII

Tipul notării	Tip act	Nr. act / data	Emitent	Identificator entitate asociată	Imobil împrejmuit / neîmprejmuit	Imobil contestat / necontestat	Alte observații
Imobil repositionat ca urmare a finalizarii lucrarilor de cadastru sistematic.	act normativ	Legea nr. 7/13.03.1996	Parlamentul Romaniei	16102	neîmprejmuit		

5. OBSERVAȚII

Copie spre publicare

Pagina nr. 101
Inregistrare sistematica UAT Miclesti
Sectorul Cadastral nr. 16
Anul realizarii: 2024

PAVALOI
LACRAMIOARA-MIHAELA
RA-MIHAELA
Semnat digital de PAVALOI LACRAMIOARA-MIHAELA
Data: 2025.04.24 13:30:16 +03'00'

REGISTRUL CADASTRAL AL IMOBILELOR

PAVALOI
LACRAMIOARA
A-MIHAELA

Semnat digital de
PAVALOI LACRAMIOARA-
MIHAELA
Data: 2025.04.24
13:30:34 +03'00'

ANEXA NR. 2

Sector cadastral nr. 16

UAT Miclesti
Zonă cooperativizată (Co)
1. DESCRIEREA IMOBILULUI

DATE TEREN											DATE CONSTRUCȚII					
Identificator teren	Adresa imobil	Nr. cadastral	Nr. CF	Suprafața măsurată	Intravilan/ extravilan (I/E)	Nr. top	Nr. tarla	Nr. parcelă	Categorie folosință	Suprafața parcelă	Identif. construcție	Cod grupă destinație	Suprafața construită	Nr. niveluri	Nr. CF	Constr. cu acte (DA/NU)
16103	judet VASLUI, UAT Miclesti, Cod postal 737360	73879	73879	42113	E		U.P. 7 Solesti	P. 63H%6	PD	42113						

2. PROPRIETATEA / POSESIA

Titularul dreptului / posesiei			Data nașterii / CUI	Domiciliu / Sediu	Cota parte	Identif. entitate asociată	Cotă parte teren UI	Mod de dobândire	Act juridic			Observații privitoare la proprietar
Nume / Denumire	Inițiala tatălui	Prenume							Tip act	Nr. act / data	Emitent	
STATUL ROMAN			9999999999999	judet BUCURESTI, UAT Bucuresti Sectorul 1, loc. Bucuresti Sectorul 1, Cod Postal 737360	1/1	16103		Lege	act normativ	1705/29.11.2005	Guvernul Romaniei	Lipsa CUI
MINISTERUL MEDIULUI, APELOR SI PADURILOR PRIN REGIA NATIONALA A			1590120	judet BUCURESTI, UAT Bucuresti Sectorul 2, loc. Bucuresti Sectorul 2, str Petricani nr 9A, Cod Postal 023841	1/1	16103			act administrativ	321/08.02.2022	Ministerul Mediului, Apelor și Pădurilor	

3. SARCINI / DEZMEMBRĂMINTE

Titular			Data nașterii / CUI	Domiciliu / Sediu	Tipul sarcinii sau al dezmembrămintelor dreptului de proprietate	Cotă parte	Identif. entitate asociată	Act juridic			Valoare ipotecă	Tip monedă
Nume / Denumire	Inițiala tatălui	Prenume						Tip act	Nr. act / data	Emitent		

4. NOTĂRI, PROCESE, INTERDICȚII

Tipul notării	Tip act	Nr. act / data	Emitent	Identificator entitate asociată	Imobil împrejmuit / neîmprejmuit	Imobil contestat / necontestat	Alte observații
se noteaza conditia suspensiva pana la prezentarea extrasului de pe inventarul centralizat al bunurilor respective atestat de guvern inconditiile legii , certificat pentru conformitate.	act normativ	1705/29.11.2005	Guvernul Romaniei	16103	neîmprejmuit		

5. OBSERVAȚII

REGISTRUL CADASTRAL AL IMOBILELOR

UAT Miclesti
Zonă cooperativizată (Co)

Sector cadastral nr. 16

1. DESCRIEREA IMOBILULUI

DATE TEREN											DATE CONSTRUCȚII					
Identificator teren	Adresa imobil	Nr. cadastral	Nr. CF	Suprafața măsurată	Intravilan/ extravilan (I/E)	Nr. top	Nr. tarla	Nr. parcelă	Categorie folosință	Suprafața parcelă	Identif. construcție	Cod grupă destinație	Suprafața construită	Nr. niveluri	Nr. CF	Constr. cu acte (DA/NU)
16104	judet VASLUI, UAT Miclesti, Cod postal 737360			207	E		6	117/1/1	A	207						

2. PROPRIETATEA / POSESIA

Titularul dreptului / posesiei			Data nașterii / CUI	Domiciliu / Sedi	Cota parte	Identif. entitate asociată	Cotă parte teren UI	Mod de dobândire	Act juridic			Observații privitoare la proprietar
Nume / Denumire	Inițiala tatălui	Prenume							Tip act	Nr. act / data	Emitent	

3. SARCINI / DEZMEMBRĂMINTE

Titular			Data nașterii / CUI	Domiciliu / Sedi	Tipul sarcinii sau al dezmembrămintelor dreptului de proprietate	Cotă parte	Identif. entitate asociată	Act juridic			Valoare ipotecă	Tip monedă
Nume / Denumire	Inițiala tatălui	Prenume						Tip act	Nr. act / data	Emitent		

4. NOTĂRI, PROCESE, INTERDICȚII

Tipul notării	Tip act	Nr. act / data	Emitent	Identificator entitate asociată	Imobil împrejmuit / neîmprejmuit	Imobil contestat / necontestat	Alte observații
Se noteaza mentiunea de proprietar neidentificat	act normativ	Legea nr. 7/13.03.1	Parlamentul Romaniei	16104	neimprejmuit		

5. OBSERVAȚII

Copie spre publicare

Pagina nr. 103
Inregistrare sistematica UAT Miclesti
Sectorul Cadastral nr. 16
Anul realizarii: 2024

PAVALOI
LACRAMIOAR
A-MIHAELA

Semnăt digital de
PAVALOI LACRAMIOARA-
MIHAELA
Data: 2025.04.24 13:30:50
+03'00'

REGISTRUL CADASTRAL AL IMOBILELOR

PAVALOI
LACRAMIOARA
A-MIHAELA

Semnat digital de
PAVALOI LACRAMIOARA-
MIHAELA
Data: 2025.04.24 13:31:07
+03'00'

ANEXA NR. 2

Sector cadastral nr. 16

UAT Miclesti
Zonă cooperativizată (Co)
1. DESCRIEREA IMOBILULUI

DATE TEREN											DATE CONSTRUCȚII					
Identificator teren	Adresa imobil	Nr. cadastral	Nr. CF	Suprafața măsurată	Intravilan/ extravilan (I/E)	Nr. top	Nr. tarla	Nr. parcelă	Categorie folosință	Suprafața parcelă	Identif. construcție	Cod grupă destinație	Suprafața construită	Nr. niveluri	Nr. CF	Constr. cu acte (DA/NU)
16105	judet VASLUI, UAT Miclesti, Cod postal 737360			200	E		6	117/1	A	200						

2. PROPRIETATEA / POSESIA

Titularul dreptului / posesiei			Data nașterii / CUI	Domiciliu / Sediu	Cota parte	Identif. entitate asociată	Cotă parte teren UI	Mod de dobândire	Act juridic			Observații privitoare la proprietar
Nume / Denumire	Inițiala tatălui	Prenume							Tip act	Nr. act / data	Emitent	
AGRIPINA		EVDOCHIM	9999999999999	judet VASLUI, UAT Miclesti, loc. Chircesti, Cod Postal 737360	1/1	16105		Reconstituire	act administrativ	2/14409/14.02.1995	CJSDPAT VASLUI	Lipsa CNP.
LUNGU		NICULINA	9999999999999	judet VASLUI, UAT Miclesti, loc. Chircesti, Cod Postal 737360				Reconstituire	act administrativ	2/14409/14.02.1995	CJSDPAT VASLUI	Lipsa CNP.
COZMA		MARIA	9999999999999	judet NEAMT, UAT Piatra-Neamt, loc. Piatra-Neamt, str DIMITRIE LEONIDA nr 35, Cod Postal 737360				Reconstituire	act administrativ	2/14409/14.02.1995	CJSDPAT VASLUI	bun comun. Lipsa CNP.
CIMPANU		VIRGINA	9999999999999	judet VASLUI, UAT Miclesti, loc. Chircesti, Cod Postal 737360				Reconstituire	act administrativ	2/14409/14.02.1995	CJSDPAT VASLUI	Lipsa CNP.

3. SARCINI / DEZMEMBRĂMINTE

Titular			Data nașterii / CUI	Domiciliu / Sediu	Tipul sarcinii sau al dezmembrămintelor dreptului de proprietate	Cotă parte	Identif. entitate asociată	Act juridic			Valoare ipotecă	Tip monedă
Nume / Denumire	Inițiala tatălui	Prenume						Tip act	Nr. act / data	Emitent		

4. NOTĂRI, PROCESE, INTERDICȚII

Tipul notării	Tip act	Nr. act / data	Emitent	Identificator entitate asociată	Imobil împrejmuit / neîmprejmuit	Imobil contestat / necontestat	Alte observații
					neîmprejmuit		

5. OBSERVAȚII

REGISTRUL CADASTRAL AL IMOBILELOR

UAT Miclesti
Zonă cooperativizată (Co)

Sector cadastral nr. 16

1. DESCRIEREA IMOBILULUI

DATE TEREN											DATE CONSTRUCȚII					
Identificator teren	Adresa imobil	Nr. cadastral	Nr. CF	Suprafața măsurată	Intravilan/ extravilan (I/E)	Nr. top	Nr. tarla	Nr. parcelă	Categorie folosință	Suprafața parcelă	Identif. construcție	Cod grupă destinație	Suprafața construită	Nr. niveluri	Nr. CF	Constr. cu acte (DA/NU)
16106	judet VASLUI, UAT Miclesti, Cod postal 737360			5500	E		6	117/2	A	5500						

2. PROPRIETATEA / POSESIA

Titularul dreptului / posesiei			Data nașterii / CUI	Domiciliu / Sediul	Cota parte	Identif. entitate asociată	Cotă parte teren UI	Mod de dobândire	Act juridic			Observații privitoare la proprietar
Nume / Denumire	Inițiala tatălui	Prenume							Tip act	Nr. act / data	Emitent	
CIMPANU		VERGINA	9999999999999	judet VASLUI, UAT Miclesti, loc. Chircesti, Cod Postal 737360	1/1	16106		Reconstituire	act administrativ	596/14571/1 4.03.1997	CJSDPAT VASLUI	Lipsa CNP.

3. SARCINI / DEZMEMBRĂMINTE

Titular			Data nașterii / CUI	Domiciliu / Sediul	Tipul sarcinii sau al dezmembrămintelor dreptului de proprietate	Cotă parte	Identif. entitate asociată	Act juridic			Valoare ipotecă	Tip monedă
Nume / Denumire	Inițiala tatălui	Prenume						Tip act	Nr. act / data	Emitent		

4. NOTĂRI, PROCESE, INTERDICȚII

Tipul notării	Tip act	Nr. act / data	Emitent	Identificator entitate asociată	Imobil împrejmuit / neîmprejmuit	Imobil contestat / necontestat	Alte observații
					neîmprejmuit		

5. OBSERVAȚII

Copie spre publicare

Pagina nr. 105
Inregistrare sistematica UAT Miclesti
Sectorul Cadastral nr. 16
Anul realizarii: 2024

PAVALOI
LACRAMIOARA
A-MIHAELA

Semnat digital de
PAVALOI LACRAMIOARA-
MIHAELA
Data: 2025.04.24 13:32:09
+03'00'

REGISTRUL CADASTRAL AL IMOBILELOR

PAVALOI
LACRAMIOARA
-MIHAELA

Semnat digital de
PAVALOI LACRAMIOARA-
MIHAELA
Data: 2025.04.24 13:32:26
+03'00'

ANEXA NR. 2

Sector cadastral nr. 16

UAT Miclesti
Zonă cooperativizată (Co)
1. DESCRIEREA IMOBILULUI

DATE TEREN											DATE CONSTRUCȚII					
Identificator teren	Adresa imobil	Nr. cadastral	Nr. CF	Suprafața măsurată	Intravilan/ extravilan (I/E)	Nr. top	Nr. tarla	Nr. parcelă	Categorie folosință	Suprafața parcelă	Identif. construcție	Cod grupă destinație	Suprafața construită	Nr. niveluri	Nr. CF	Constr. cu acte (DA/NU)
16107	judet VASLUI, UAT Miclesti, Cod postal 737360			14400	E		6	117/3	A	14400						

2. PROPRIETATEA / POSESIA

Titularul dreptului / posesiei			Data nașterii / CUI	Domiciliu / Sedi	Cota parte	Identif. entitate asociată	Cotă parte teren UI	Mod de dobândire	Act juridic			Observații privitoare la proprietar
Nume / Denumire	Inițiala tatălui	Prenume							Tip act	Nr. act / data	Emitent	
BAHRIN		DOMNICA	9999999999999	judet VASLUI, UAT Miclesti, loc. Chircesti, Cod Postal 737360	1/1	16107		Reconstituire	act administrativ	1303/47803/21.05.1996	CJSDPAT VASLUI	Lipsa CNP.
BAHRIN		VASILE	9999999999999	judet VASLUI, UAT Miclesti, loc. Chircesti, Cod Postal 737360				Reconstituire	act administrativ	1303/47803/21.05.1996	CJSDPAT VASLUI	Lipsa CNP.
BAHRIN		EVDOCHIM	9999999999999	judet VASLUI, UAT Miclesti, loc. Chircesti, Cod Postal 737360				Reconstituire	act administrativ	1303/47803/21.05.1996	CJSDPAT VASLUI	Lipsa CNP.
HUHUREZ		EUGENIA	9999999999999	judet VASLUI, UAT Miclesti, loc. Chircesti, Cod Postal 737360				Reconstituire	act administrativ	1303/47803/21.05.1996	CJSDPAT VASLUI	Lipsa CNP.
NEAGU		NICULINA	9999999999999	judet VASLUI, UAT Miclesti, loc. Chircesti, Cod Postal 737360				Reconstituire	act administrativ	1303/47803/21.05.1996	CJSDPAT VASLUI	Lipsa CNP.
ANDREI		MARIA	9999999999999	judet VASLUI, UAT Miclesti, loc. Chircesti, Cod Postal 737360				Reconstituire	act administrativ	1303/47803/21.05.1996	CJSDPAT VASLUI	Lipsa CNP.

3. SARCINI / DEZMEMBRĂMINTE

Titular			Data nașterii / CUI	Domiciliu / Sedi	Tipul sarcinii sau al dezmembrămintelor dreptului de proprietate	Cotă parte	Identif. entitate asociată	Act juridic			Valoare ipotecă	Tip monedă
Nume / Denumire	Inițiala tatălui	Prenume						Tip act	Nr. act / data	Emitent		

4. NOTĂRI, PROCESE, INTERDICȚII

Tipul notării	Tip act	Nr. act / data	Emitent	Identificator entitate asociată	Imobil împrejmuit / neîmprejmuit	Imobil contestat / necontestat	Alte observații
					neîmprejmuit		

5. OBSERVAȚII

REGISTRUL CADASTRAL AL IMOBILELOR

UAT Miclesti
Zonă cooperativizată (Co)

Sector cadastral nr. 16

1. DESCRIEREA IMOBILULUI

DATE TEREN											DATE CONSTRUCȚII					
Identificator teren	Adresa imobil	Nr. cadastral	Nr. CF	Suprafața măsurată	Intravilan/ extravilan (I/E)	Nr. top	Nr. tarla	Nr. parcelă	Categorie folosință	Suprafața parcelă	Identif. construcție	Cod grupă destinație	Suprafața construită	Nr. niveluri	Nr. CF	Constr. cu acte (DA/NU)
16108	judet VASLUI, UAT Miclesti, Cod postal 737360			10000	E		6	117/4	A	10000						

2. PROPRIETATEA / POSESIA

Titularul dreptului / posesiei			Data nașterii / CUI	Domiciliu / Sedi	Cota parte	Identif. entitate asociată	Cotă parte teren UI	Mod de dobândire	Act juridic			Observații privitoare la proprietar
Nume / Denumire	Inițiala tatălui	Prenume							Tip act	Nr. act / data	Emitent	
IGNAT	T	STEFAN	9999999999999	judet VASLUI, UAT Miclesti, loc. Chircesti, Cod Postal 737360	1/1	16108		Reconstituire	act administrativ	143/14360/1 3.03.1997	CJSDPAT VASLUI	Lipsa CNP.

3. SARCINI / DEZMEMBRĂMINTE

Titular			Data nașterii / CUI	Domiciliu / Sedi	Tipul sarcinii sau al dezmembrămintelor dreptului de proprietate	Cotă parte	Identif. entitate asociată	Act juridic			Valoare ipotecă	Tip monedă
Nume / Denumire	Inițiala tatălui	Prenume						Tip act	Nr. act / data	Emitent		

4. NOTĂRI, PROCESE, INTERDICȚII

Tipul notării	Tip act	Nr. act / data	Emitent	Identificator entitate asociată	Imobil împrejmuit / neîmprejmuit	Imobil contestat / necontestat	Alte observații
					neîmprejmuit		

5. OBSERVAȚII

Copie spre publicare

Pagina nr. 107
Inregistrare sistematica UAT Miclesti
Sectorul Cadastral nr. 16
Anul realizarii: 2024

PAVALOI
LACRAMIOARA-MIHAELA
RA-MIHAELA

Semnat digital de
PAVALOI
LACRAMIOARA-MIHAELA
Data: 2025.04.24
13:33:00 +03'00'

REGISTRUL CADASTRAL AL IMOBILELOR

UAT Miclesti
Zonă cooperativizată (Co)

Sector cadastral nr. 16

1. DESCRIEREA IMOBILULUI

DATE TEREN											DATE CONSTRUCȚII					
Identificator teren	Adresa imobil	Nr. cadastral	Nr. CF	Suprafața măsurată	Intravilan/ extravilan (I/E)	Nr. top	Nr. tarla	Nr. parcelă	Categorie folosință	Suprafața parcelă	Identif. construcție	Cod grupă destinație	Suprafața construită	Nr. niveluri	Nr. CF	Constr. cu acte (DA/NU)
16109	judet VASLUI, UAT Miclesti, Cod postal 737360			10000	E		6	117/5	A	10000						

2. PROPRIETATEA / POSESIA

Titularul dreptului / posesiei			Data nașterii / CUI	Domiciliu / Sedi	Cota parte	Identif. entitate asociată	Cotă parte teren UI	Mod de dobândire	Act juridic			Observații privitoare la proprietar
Nume / Denumire	Inițiala tatălui	Prenume							Tip act	Nr. act / data	Emitent	
BAHRIN		MARGHIOALA	9999999999999	judet VASLUI, UAT Miclesti, loc. Chircesti, Cod Postal 737360	1/1	16109		Reconstituire	act administrativ	112/14360/07.05.1994	CJSDPAT VASLUI	Lipsa CNP.

3. SARCINI / DEZMEMBRĂMINTE

Titular			Data nașterii / CUI	Domiciliu / Sedi	Tipul sarcinii sau al dezmembrămintelor dreptului de proprietate	Cotă parte	Identif. entitate asociată	Act juridic			Valoare ipotecă	Tip monedă
Nume / Denumire	Inițiala tatălui	Prenume						Tip act	Nr. act / data	Emitent		

4. NOTĂRI, PROCESE, INTERDICȚII

Tipul notării	Tip act	Nr. act / data	Emitent	Identificator entitate asociată	Imobil împrejmuit / neîmprejmuit	Imobil contestat / necontestat	Alte observații
					neîmprejmuit		

5. OBSERVAȚII

Copie spre publicare

Pagina nr. 108
Inregistrare sistematica UAT Miclesti
Sectorul Cadastral nr. 16
Anul realizarii: 2024

PAVALOI
LACRAMIOARA-MIHAELA
RA-MIHAELA

Semnat digital de
PAVALOI LACRAMIOARA-MIHAELA
Data: 2025.04.24 13:33:16 +03'00'

REGISTRUL CADASTRAL AL IMOBILELOR

UAT Miclesti
Zonă cooperativizată (Co)

Sector cadastral nr. 16

1. DESCRIEREA IMOBILULUI

DATE TEREN											DATE CONSTRUCȚII					
Identificator teren	Adresa imobil	Nr. cadastral	Nr. CF	Suprafața măsurată	Intravilan/ extravilan (I/E)	Nr. top	Nr. tarla	Nr. parcelă	Categorie folosință	Suprafața parcelă	Identif. construcție	Cod grupă destinație	Suprafața construită	Nr. niveluri	Nr. CF	Constr. cu acte (DA/NU)
16110	judet VASLUI, UAT Miclesti, Cod postal 737360			4700	E		6	117/6	A	4700						

2. PROPRIETATEA / POSESIA

Titularul dreptului / posesiei			Data nașterii / CUI	Domiciliu / Sedi	Cota parte	Identif. entitate asociată	Cotă parte teren UI	Mod de dobândire	Act juridic			Observații privitoare la proprietar
Nume / Denumire	Inițiala tatălui	Prenume							Tip act	Nr. act / data	Emitent	
MIHALCEA		LUCA	99999999999999	judet VASLUI, UAT Miclesti, loc. Chircesti, Cod Postal 737360	1/1	16110		Reconstituire	act administrativ	61/14409/13.03.1997	CJSDPAT VASLUI	Lipsa CNP.

3. SARCINI / DEZMEMBRĂMINTE

Titular			Data nașterii / CUI	Domiciliu / Sedi	Tipul sarcinii sau al dezmembrămintelor dreptului de proprietate	Cotă parte	Identif. entitate asociată	Act juridic			Valoare ipotecă	Tip monedă
Nume / Denumire	Inițiala tatălui	Prenume						Tip act	Nr. act / data	Emitent		

4. NOTĂRI, PROCESE, INTERDICȚII

Tipul notării	Tip act	Nr. act / data	Emitent	Identificator entitate asociată	Imobil împrejmuit / neîmprejmuit	Imobil contestat / necontestat	Alte observații
					neîmprejmuit		

5. OBSERVAȚII

Copie spre publicare

Pagina nr. 109
Inregistrare sistematica UAT Miclesti
Sectorul Cadastral nr. 16
Anul realizarii: 2024

PAVALOI
LACRAMIOARA-MIHAELA
RA-MIHAELA

Semnat digital de
PAVALOI LACRAMIOARA-MIHAELA
Data: 2025.04.24 13:33:33 +03'00'

REGISTRUL CADASTRAL AL IMOBILELOR

UAT Miclesti
Zonă cooperativizată (Co)

Sector cadastral nr. 16

1. DESCRIEREA IMOBILULUI

DATE TEREN											DATE CONSTRUCȚII					
Identificator teren	Adresa imobil	Nr. cadastral	Nr. CF	Suprafața măsurată	Intravilan/ extravilan (I/E)	Nr. top	Nr. tarla	Nr. parcelă	Categorie folosință	Suprafața parcelă	Identif. construcție	Cod grupă destinație	Suprafața construită	Nr. niveluri	Nr. CF	Constr. cu acte (DA/NU)
16111	judet VASLUI, UAT Miclesti, Cod postal 737360			5000	E		6	117/7	A	5000						

2. PROPRIETATEA / POSESIA

Titularul dreptului / posesiei			Data nașterii / CUI	Domiciliu / Sedi	Cota parte	Identif. entitate asociată	Cotă parte teren UI	Mod de dobândire	Act juridic			Observații privitoare la proprietar
Nume / Denumire	Inițiala tatălui	Prenume							Tip act	Nr. act / data	Emitent	
MIHALCEA		MARIA	9999999999999	judet VASLUI, UAT Miclesti, loc. Chircesti, Cod Postal 737360	1/1	16111		Reconstituire	act administrativ	262/14432/1 3.03.1997	CJSDPAT VASLUI	Lipsa CNP.

3. SARCINI / DEZMEMBRĂMINTE

Titular			Data nașterii / CUI	Domiciliu / Sedi	Tipul sarcinii sau al dezmembrămintelor dreptului de proprietate	Cotă parte	Identif. entitate asociată	Act juridic			Valoare ipotecă	Tip monedă
Nume / Denumire	Inițiala tatălui	Prenume						Tip act	Nr. act / data	Emitent		

4. NOTĂRI, PROCESE, INTERDICȚII

Tipul notării	Tip act	Nr. act / data	Emitent	Identificator entitate asociată	Imobil împrejmuit / neîmprejmuit	Imobil contestat / necontestat	Alte observații
					neîmprejmuit		

5. OBSERVAȚII

Copie spre publicare

Pagina nr. 110
Inregistrare sistematica UAT Miclesti
Sectorul Cadastral nr. 16
Anul realizarii: 2024

PAVALOI
LACRAMIOARA-MIHAELA
A-MIHAELA

Semnat digital de
PAVALOI LACRAMIOARA-MIHAELA
Data: 2025.04.24 13:33:49 +03'00'

REGISTRUL CADASTRAL AL IMOBILELOR

UAT Miclesti
Zonă cooperativizată (Co)

Sector cadastral nr. 16

1. DESCRIEREA IMOBILULUI

DATE TEREN											DATE CONSTRUCȚII					
Identificator teren	Adresa imobil	Nr. cadastral	Nr. CF	Suprafața măsurată	Intravilan/ extravilan (I/E)	Nr. top	Nr. tarla	Nr. parcelă	Categorie folosință	Suprafața parcelă	Identif. construcție	Cod grupă destinație	Suprafața construită	Nr. niveluri	Nr. CF	Constr. cu acte (DA/NU)
16112	judet VASLUI, UAT Miclesti, Cod postal 737360			5000	E		6	117/9	A	5000						

2. PROPRIETATEA / POSESIA

Titularul dreptului / posesiei			Data nașterii / CUI	Domiciliu / Sedi	Cota parte	Identif. entitate asociată	Cotă parte teren UI	Mod de dobândire	Act juridic			Observații privitoare la proprietar
Nume / Denumire	Inițiala tatălui	Prenume							Tip act	Nr. act / data	Emitent	
AXINTE		CONSTANTIN	9999999999999	judet VASLUI, UAT Miclesti, loc. Chircesti, Cod Postal 737360	1/1	16112		Reconstituire	act administrativ	3/14409/13.03.1997	CJSDPAT VASLUI	Lipsa CNP.

3. SARCINI / DEZMEMBRĂMINTE

Titular			Data nașterii / CUI	Domiciliu / Sedi	Tipul sarcinii sau al dezmembrămintelor dreptului de proprietate	Cotă parte	Identif. entitate asociată	Act juridic			Valoare ipotecă	Tip monedă
Nume / Denumire	Inițiala tatălui	Prenume						Tip act	Nr. act / data	Emitent		

4. NOTĂRI, PROCESE, INTERDICȚII

Tipul notării	Tip act	Nr. act / data	Emitent	Identificator entitate asociată	Imobil împrejmuit / neîmprejmuit	Imobil contestat / necontestat	Alte observații
					neîmprejmuit		

5. OBSERVAȚII

Copie spre publicare

Pagina nr. 111
Inregistrare sistematica UAT Miclesti
Sectorul Cadastral nr. 16
Anul realizarii: 2024

PAVALOI
LACRAMIOARA
A-MIHAELA

Semnat digital de
PAVALOI LACRAMIOARA-
MIHAELA
Data: 2025.04.24 13:34:08
+03'00'

PAVALOI
LACRAMIOARA-
MIHAELA

Semnat digital de
PAVALOI LACRAMIOARA-
MIHAELA
Data: 2025.04.24 13:34:41
+03'00'

Sector cadastral nr. 16

[illegible]

4. NOTĂRI, PROCESE, INTERDICȚII				5. OBSERVAȚII			
Tipul notării	Tip act	Nr. act / data	Emitent	Identificator entitate asociată	Imobil împrejmuit / neîmprejmuit	Imobil contestat / necontestat	Alte observații
Imobil repositionat ca urmare a finalizării lucrărilor de cadastru sistematic.	act normativ	Legea nr. 7/13.03.1996	Parlamentul României	16113	neîmprejmuit		

REGISTRUL CADASTRAL AL IMOBILELOR

UAT Miclesti
Zonă cooperativizată (Co)

Sector cadastral nr. 16

1. DESCRIEREA IMOBILULUI

DATE TEREN											DATE CONSTRUCȚII					
Identificator teren	Adresa imobil	Nr. cadastral	Nr. CF	Suprafața măsurată	Intravilan/ extravilan (I/E)	Nr. top	Nr. tarla	Nr. parcelă	Categorie folosință	Suprafața parcelă	Identif. construcție	Cod grupă destinație	Suprafața construită	Nr. niveluri	Nr. CF	Constr. cu acte (DA/NU)
16114	judet VASLUI, UAT Miclesti, Cod postal 737360			5300	E		6	117/10	A	5300						

2. PROPRIETATEA / POSESIA

Titularul dreptului / posesiei			Data nașterii / CUI	Domiciliu / Sediul	Cota parte	Identif. entitate asociată	Cotă parte teren UI	Mod de dobândire	Act juridic			Observații privitoare la proprietar
Nume / Denumire	Inițiala tatălui	Prenume							Tip act	Nr. act / data	Emitent	
VIERU		MARIOARA	9999999999999	judet VASLUI, UAT Miclesti, loc. Chircesti, Cod Postal 737360	1/1	16114		Reconstituire	act administrativ	202/14432/3 1.08.1994	CJSDPAT VASLUI	Lipsa CNP.

3. SARCINI / DEZMEMBRĂMINTE

Titular			Data nașterii / CUI	Domiciliu / Sediul	Tipul sarcinii sau al dezmembrămintelor dreptului de proprietate	Cotă parte	Identif. entitate asociată	Act juridic			Valoare ipotecă	Tip monedă
Nume / Denumire	Inițiala tatălui	Prenume						Tip act	Nr. act / data	Emitent		

4. NOTĂRI, PROCESE, INTERDICȚII

Tipul notării	Tip act	Nr. act / data	Emitent	Identificator entitate asociată	Imobil împrejmuit / neîmprejmuit	Imobil contestat / necontestat	Alte observații
					neîmprejmuit		

5. OBSERVAȚII

Copie spre publicare

Pagina nr. 113
Inregistrare sistematica UAT Miclesti
Sectorul Cadastral nr. 16
Anul realizarii: 2024

PAVALOI
LACRAMIOARA-MIHAELA
RA-MIHAELA

Semnăt digitală de
PAVALOI LACRAMIOARA-MIHAELA
Data: 2025.04.24 13:35:00
+03'00'

REGISTRUL CADASTRAL AL IMOBILELOR

UAT Miclesti
Zonă cooperativizată (Co)

Sector cadastral nr. 16

1. DESCRIEREA IMOBILULUI

DATE TEREN											DATE CONSTRUCȚII					
Identificator teren	Adresa imobil	Nr. cadastral	Nr. CF	Suprafața măsurată	Intravilan/ extravilan (I/E)	Nr. top	Nr. tarla	Nr. parcelă	Categorie folosință	Suprafața parcelă	Identif. construcție	Cod grupă destinație	Suprafața construită	Nr. niveluri	Nr. CF	Constr. cu acte (DA/NU)
16115	judet VASLUI, UAT Miclesti, Cod postal 737360	70103	70103	150	E		6	117/11	A	150						

2. PROPRIETATEA / POSESIA

Titularul dreptului / posesiei			Data nașterii / CUI	Domiciliu / Sediu	Cota parte	Identif. entitate asociată	Cotă parte teren UI	Mod de dobândire	Act juridic			Observații privitoare la proprietar
Nume / Denumire	Inițiala tatălui	Prenume							Tip act	Nr. act / data	Emitent	
SC RCS & RDS SA BUCURESTI			5888716	judet BUCURESTI, UAT Bucuresti Sectorul 1, loc. Bucuresti Sectorul 1, str Staicovici nr 73-75, Cod Postal 737360	1/1	16115		Conventie	act notarial	CONTRACT DE VINZARE-C UMPARARE aut. nr. 3425/11.12.2009	BNP BULUMAC MARIN	J40/12278/1994

3. SARCINI / DEZMEMBRĂMINTE

Titular			Data nașterii / CUI	Domiciliu / Sediu	Tipul sarcinii sau al dezmembrămintelor dreptului de proprietate	Cotă parte	Identif. entitate asociată	Act juridic			Valoare ipotecă	Tip monedă
Nume / Denumire	Inițiala tatălui	Prenume						Tip act	Nr. act / data	Emitent		

4. NOTĂRI, PROCESE, INTERDICȚII

Tipul notării	Tip act	Nr. act / data	Emitent	Identificator entitate asociată	Imobil împrejmuit / neîmprejmuit	Imobil contestat / necontestat	Alte observații
Se înființează cartea funciara 70103 a imobilului cu numărul cadastral 70103/Miclesti, rezultat din dezmembrarea imobilului cu numărul cadastral 70101 înscris în cartea funciara 70101;	act notarial	Act de dezmembrare aut. nr.3419/11.12.2009	BNP Bulumac Marin	16115	neîmprejmuit		

5. OBSERVAȚII

Tipul notării	Tip act	Nr. act / data	Emitent	Identificator entitate asociată	Imobil împrejmuit / neîmprejmuit	Imobil contestat / necontestat	Alte observații
Se înființează cartea funciara 70103 a imobilului cu numărul cadastral 70103/Miclesti, rezultat din dezmembrarea imobilului cu numărul cadastral 70101 înscris în cartea funciara 70101;	act notarial	Act de dezmembrare aut. nr.3419/11.12.2009	BNP Bulumac Marin	16115	neîmprejmuit		

REGISTRUL CADASTRAL AL IMOBILELOR

UAT Miclesti
Zonă cooperativizată (Co)

Sector cadastral nr. 16

1. DESCRIEREA IMOBILULUI

DATE TEREN											DATE CONSTRUCȚII					
Identificator teren	Adresa imobil	Nr. cadastral	Nr. CF	Suprafața măsurată	Intravilan/ extravilan (I/E)	Nr. top	Nr. tarla	Nr. parcelă	Categorie folosință	Suprafața parcelă	Identif. construcție	Cod grupă destinație	Suprafața construită	Nr. niveluri	Nr. CF	Constr. cu acte (DA/NU)
16116	judet VASLUI, UAT Miclesti, Cod postal 737360	70102	70102	4513	E		6	117/11	A	4513						

2. PROPRIETATEA / POSESIA

Titularul dreptului / posesiei			Data nașterii / CUI	Domiciliu / Sedi	Cota parte	Identif. entitate asociată	Cotă parte teren UI	Mod de dobândire	Act juridic			Observații privitoare la proprietar
Nume / Denumire	Inițiala tatălui	Prenume							Tip act	Nr. act / data	Emitent	
VIERU		SIMION	21.02.1932	judet VASLUI, UAT Miclesti, loc. Chircesti, Cod Postal 737360	1/1	16116		Reconstituire	act administrativ	201/14432/3 1.08.1994	CJSDPAT VASLUI	

3. SARCINI / DEZMEMBRĂMINTE

Titular			Data nașterii / CUI	Domiciliu / Sedi	Tipul sarcinii sau al dezmembrămintelor dreptului de proprietate	Cotă parte	Identif. entitate asociată	Act juridic			Valoare ipotecă	Tip monedă
Nume / Denumire	Inițiala tatălui	Prenume						Tip act	Nr. act / data	Emitent		

4. NOTĂRI, PROCESE, INTERDICȚII

Tipul notării	Tip act	Nr. act / data	Emitent	Identificator entitate asociată	Imobil împrejmuit / neîmprejmuit	Imobil contestat / necontestat	Alte observații
Se înființeaza cartea funciara 70102 a imobilului cu numarul cadastral 70102/Miclesti, rezultat din dezmembrarea imobilului cu numarul cadastral 70101 inscris in cartea funciara 70101;	act notarial	Act de dezmembrare aut. nr.3419/1 1.12.2009	BNP Bulumac Marin	16116	neîmprejmuit		

5. OBSERVAȚII

Copie spre publicare

Pagina nr. 115
Inregistrare sistematica UAT Miclesti
Sectorul Cadastral nr. 16
Anul realizarii: 2024

PAVALOI
LACRAMIOARA
A-MIHAELA

Semnat digital de
PAVALOI LACRAMIOARA-
MIHAELA
Data: 2025.04.24 13:35:44
+03'00'

REGISTRUL CADASTRAL AL IMOBILELOR

UAT Miclesti
Zonă cooperativizată (Co)

Sector cadastral nr. 16

1. DESCRIEREA IMOBILULUI

DATE TEREN											DATE CONSTRUCȚII					
Identificator teren	Adresa imobil	Nr. cadastral	Nr. CF	Suprafața măsurată	Intravilan/ extravilan (I/E)	Nr. top	Nr. tarla	Nr. parcelă	Categorie folosință	Suprafața parcelă	Identif. construcție	Cod grupă destinație	Suprafața construită	Nr. niveluri	Nr. CF	Constr. cu acte (DA/NU)
16117	judet VASLUI, UAT Miclesti, Cod postal 737360			4000	E		6	117/12	A	4000						

2. PROPRIETATEA / POSESIA

Titularul dreptului / posesiei			Data nașterii / CUI	Domiciliu / Sedi	Cota parte	Identif. entitate asociată	Cotă parte teren UI	Mod de dobândire	Act juridic			Observații privitoare la proprietar
Nume / Denumire	Inițiala tatălui	Prenume							Tip act	Nr. act / data	Emitent	
BAHRIN	M	GHEORGHE	9999999999999	judet VASLUI, UAT Miclesti, loc. Chircesti, Cod Postal 737360	1/1	16117		Constituire	act administrativ	212/14432/1 3.03.1997	CJSDPAT VASLUI	Lipsa CNP.

3. SARCINI / DEZMEMBRĂMINTE

Titular			Data nașterii / CUI	Domiciliu / Sedi	Tipul sarcinii sau al dezmembrămintelor dreptului de proprietate	Cotă parte	Identif. entitate asociată	Act juridic			Valoare ipotecă	Tip monedă
Nume / Denumire	Inițiala tatălui	Prenume						Tip act	Nr. act / data	Emitent		

4. NOTĂRI, PROCESE, INTERDICȚII

Tipul notării	Tip act	Nr. act / data	Emitent	Identificator entitate asociată	Imobil împrejmuit / neîmprejmuit	Imobil contestat / necontestat	Alte observații
					neîmprejmuit		

5. OBSERVAȚII

Copie spre publicare

Pagina nr. 116
Inregistrare sistematica UAT Miclesti
Sectorul Cadastral nr. 16
Anul realizarii: 2024

PAVALOI
LACRAMIOARA-
MIHAELA



Semnat digital de PAVALOI
LACRAMIOARA-MIHAELA
Data: 2025.04.24 13:36:03 +03'00'

REGISTRUL CADASTRAL AL IMOBILELOR

UAT Miclesti
Zonă cooperativizată (Co)

Sector cadastral nr. 16

1. DESCRIEREA IMOBILULUI

DATE TEREN											DATE CONSTRUCȚII					
Identificator teren	Adresa imobil	Nr. cadastral	Nr. CF	Suprafața măsurată	Intravilan/ extravilan (I/E)	Nr. top	Nr. tarla	Nr. parcelă	Categorie folosință	Suprafața parcelă	Identif. construcție	Cod grupă destinație	Suprafața construită	Nr. niveluri	Nr. CF	Constr. cu acte (DA/NU)
16118	judet VASLUI, UAT Miclesti, Cod postal 737360			2053	E		6	117/13	A	2053						

2. PROPRIETATEA / POSESIA

Titularul dreptului / posesiei			Data nașterii / CUI	Domiciliu / Sedi	Cota parte	Identif. entitate asociată	Cotă parte teren UI	Mod de dobândire	Act juridic			Observații privitoare la proprietar
Nume / Denumire	Inițiala tatălui	Prenume							Tip act	Nr. act / data	Emitent	
BAHRIN		DUMITRU	9999999999999	judet VASLUI, UAT Miclesti, loc. Chircesti, Cod Postal 737360	1/1	16118		Reconstituire	act administrativ	578/14571/1 4.03.1997	CJSDPAT VASLUI	Lipsa CNP.
BAHRIN		TRAIAN	9999999999999	judet VASLUI, UAT Miclesti, loc. Chircesti, Cod Postal 737360				Reconstituire	act administrativ	578/14571/1 4.03.1997	CJSDPAT VASLUI	Lipsa CNP.
BAHRIN		VASILE	9999999999999	judet VASLUI, UAT Miclesti, loc. Chircesti, Cod Postal 737360				Reconstituire	act administrativ	578/14571/1 4.03.1997	CJSDPAT VASLUI	Lipsa CNP.

3. SARCINI / DEZMEMBRĂMINTE

Titular			Data nașterii / CUI	Domiciliu / Sedi	Tipul sarcinii sau al dezmembrămintelor dreptului de proprietate	Cotă parte	Identif. entitate asociată	Act juridic			Valoare ipotecă	Tip monedă
Nume / Denumire	Inițiala tatălui	Prenume						Tip act	Nr. act / data	Emitent		

4. NOTĂRI, PROCESE, INTERDICȚII

Tipul notării	Tip act	Nr. act / data	Emitent	Identificator entitate asociată	Imobil împrejmuit / neîmprejmuit	Imobil contestat / necontestat	Alte observații
					neîmprejmuit		Imobil în suprafața totală de 10000 mp

5. OBSERVAȚII

Copie spre publicare

PAVALOI
LACRAMIOARA-
MIHAELA

Semnăt digital de PAVALOI
LACRAMIOARA-MIHAELA
Data: 2025.04.24 13:36:24
+03'00'

Pagina nr. 117
Inregistrare sistematica UAT Miclesti
Sectorul Cadastral nr. 16
Anul realizarii: 2024

REGISTRUL CADASTRAL AL IMOBILELOR

UAT Miclesti
Zonă cooperativizată (Co)

Sector cadastral nr. 16

1. DESCRIEREA IMOBILULUI

DATE TEREN											DATE CONSTRUCȚII					
Identificator teren	Adresa imobil	Nr. cadastral	Nr. CF	Suprafața măsurată	Intravilan/ extravilan (I/E)	Nr. top	Nr. tarla	Nr. parcelă	Categorie folosință	Suprafața parcelă	Identif. construcție	Cod grupă destinație	Suprafața construită	Nr. niveluri	Nr. CF	Constr. cu acte (DA/NU)
16119	judet VASLUI, UAT Miclesti, Cod postal 737360			7947	E		6	117/13	A	7947						

2. PROPRIETATEA / POSESIA

Titularul dreptului / posesiei			Data nașterii / CUI	Domiciliu / Sedi	Cota parte	Identif. entitate asociată	Cotă parte teren UI	Mod de dobândire	Act juridic			Observații privitoare la proprietar
Nume / Denumire	Inițiala tatălui	Prenume							Tip act	Nr. act / data	Emitent	
BAHRIN		DUMITRU	9999999999999	judet VASLUI, UAT Miclesti, loc. Chircesti, Cod Postal 737360	1/1	16119		Reconstituire	act administrativ	578/14571/1 4.03.1997	CJSDPAT VASLUI	Lipsa CNP.
BAHRIN		TRAIAN	9999999999999	judet VASLUI, UAT Miclesti, loc. Chircesti, Cod Postal 737360				Reconstituire	act administrativ	578/14571/1 4.03.1997	CJSDPAT VASLUI	Lipsa CNP.
BAHRIN		VASILE	9999999999999	judet VASLUI, UAT Miclesti, loc. Chircesti, Cod Postal 737360				Reconstituire	act administrativ	578/14571/1 4.03.1997	CJSDPAT VASLUI	Lipsa CNP.

3. SARCINI / DEZMEMBRĂMINTE

Titular			Data nașterii / CUI	Domiciliu / Sedi	Tipul sarcinii sau al dezmembrămintelor dreptului de proprietate	Cotă parte	Identif. entitate asociată	Act juridic			Valoare ipotecă	Tip monedă
Nume / Denumire	Inițiala tatălui	Prenume						Tip act	Nr. act / data	Emitent		

4. NOTĂRI, PROCESE, INTERDICȚII

Tipul notării	Tip act	Nr. act / data	Emitent	Identificator entitate asociată	Imobil împrejmuit / neîmprejmuit	Imobil contestat / necontestat	Alte observații
					neîmprejmuit		Imobil în suprafața totală de 10000 mp

5. OBSERVAȚII

Copie spre publicare

PAVALOI
LACRAMIOARA
A-MIHAELA

Semnat digital de
PAVALOI LACRAMIOARA-
MIHAELA
Data: 2025.04.24 13:36:44
+03'00'

Pagina nr. 118
Inregistrare sistematica UAT Miclesti
Sectorul Cadastral nr. 16
Anul realizarii: 2024

REGISTRUL CADASTRAL AL IMOBILELOR

UAT Miclesti
Zonă cooperativizată (Co)

Sector cadastral nr. 16

1. DESCRIEREA IMOBILULUI

DATE TEREN											DATE CONSTRUCȚII					
Identificator teren	Adresa imobil	Nr. cadastral	Nr. CF	Suprafața măsurată	Intravilan/ extravilan (I/E)	Nr. top	Nr. tarla	Nr. parcelă	Categorie folosință	Suprafața parcelă	Identif. construcție	Cod grupă destinație	Suprafața construită	Nr. niveluri	Nr. CF	Constr. cu acte (DA/NU)
16120	judet VASLUI, UAT Miclesti, Cod postal 737360			1742	E		6	117/14	A	1742						

2. PROPRIETATEA / POSESIA

Titularul dreptului / posesiei			Data nașterii / CUI	Domiciliu / Sedi	Cota parte	Identif. entitate asociată	Cotă parte teren UI	Mod de dobândire	Act juridic			Observații privitoare la proprietar
Nume / Denumire	Inițiala tatălui	Prenume							Tip act	Nr. act / data	Emitent	
BAHRIM	M	ION	9999999999999	judet VASLUI, UAT Miclesti, loc. Chircesti, Cod Postal 737360	1/1	16120		Reconstituire	act administrativ	530/14571/2 9.12.1994	CJSDPAT VASLUI	Lipsa CNP.

3. SARCINI / DEZMEMBRĂMINTE

Titular			Data nașterii / CUI	Domiciliu / Sedi	Tipul sarcinii sau al dezmembrămintelor dreptului de proprietate	Cotă parte	Identif. entitate asociată	Act juridic			Valoare ipotecă	Tip monedă
Nume / Denumire	Inițiala tatălui	Prenume						Tip act	Nr. act / data	Emitent		

4. NOTĂRI, PROCESE, INTERDICȚII

Tipul notării	Tip act	Nr. act / data	Emitent	Identificator entitate asociată	Imobil împrejmuit / neîmprejmuit	Imobil contestat / necontestat	Alte observații
					neîmprejmuit		Imobil in suprafata totala de 5200 mp

5. OBSERVAȚII

Copie spre publicare

Pagina nr. 119
Inregistrare sistematica UAT Miclesti
Sectorul Cadastral nr. 16
Anul realizarii: 2024

PAVALOI
LACRAMIOARA
-MIHAELA

Semnat digital de
PAVALOI LACRAMIOARA-
MIHAELA
Data: 2025.04.24 13:37:08
+03'00'

REGISTRUL CADASTRAL AL IMOBILELOR

UAT Miclesti
Zonă cooperativizată (Co)

Sector cadastral nr. 16

1. DESCRIEREA IMOBILULUI

DATE TEREN											DATE CONSTRUCȚII					
Identificator teren	Adresa imobil	Nr. cadastral	Nr. CF	Suprafața măsurată	Intravilan/ extravilan (I/E)	Nr. top	Nr. tarla	Nr. parcelă	Categorie folosință	Suprafața parcelă	Identif. construcție	Cod grupă destinație	Suprafața construită	Nr. niveluri	Nr. CF	Constr. cu acte (DA/NU)
16121	judet VASLUI, UAT Miclesti, Cod postal 737360			3458	E		6	117/14	A	3458						

2. PROPRIETATEA / POSESIA

Titularul dreptului / posesiei			Data nașterii / CUI	Domiciliu / Sedi	Cota parte	Identif. entitate asociată	Cotă parte teren UI	Mod de dobândire	Act juridic			Observații privitoare la proprietar
Nume / Denumire	Inițiala tatălui	Prenume							Tip act	Nr. act / data	Emitent	
BAHRIM	M	ION	9999999999999	judet VASLUI, UAT Miclesti, loc. Chircesti, Cod Postal 737360	1/1	16121		Reconstituire	act administrativ	530/14571/2 9.12.1994	CJSDPAT VASLUI	Lipsa CNP.

3. SARCINI / DEZMEMBRĂMINTE

Titular			Data nașterii / CUI	Domiciliu / Sedi	Tipul sarcinii sau al dezmembrămintelor dreptului de proprietate	Cotă parte	Identif. entitate asociată	Act juridic			Valoare ipotecă	Tip monedă
Nume / Denumire	Inițiala tatălui	Prenume						Tip act	Nr. act / data	Emitent		

4. NOTĂRI, PROCESE, INTERDICȚII

Tipul notării	Tip act	Nr. act / data	Emitent	Identificator entitate asociată	Imobil împrejmuit / neîmprejmuit	Imobil contestat / necontestat	Alte observații
					neîmprejmuit		Imobil în suprafața totală de 5200 mp

5. OBSERVAȚII

Copie spre publicare

Pagina nr. 120
Inregistrare sistematica UAT Miclesti
Sectorul Cadastral nr. 16
Anul realizarii: 2024

PAVALOI
LACRAMIOARA-MIHAELA
Semnat digital de
PAVALOI LACRAMIOARA-MIHAELA
Data: 2025.04.24 13:37:55 +03'00'

REGISTRUL CADASTRAL AL IMOBILELOR

UAT Miclesti
Zonă cooperativizată (Co)

Sector cadastral nr. 16

1. DESCRIEREA IMOBILULUI

DATE TEREN											DATE CONSTRUCȚII					
Identificator teren	Adresa imobil	Nr. cadastral	Nr. CF	Suprafața măsurată	Intravilan/ extravilan (I/E)	Nr. top	Nr. tarla	Nr. parcelă	Categorie folosință	Suprafața parcelă	Identif. construcție	Cod grupă destinație	Suprafața construită	Nr. niveluri	Nr. CF	Constr. cu acte (DA/NU)
16122	judet VASLUI, UAT Miclesti, Cod postal 737360			1251	E		6	117/15	A	1251						

2. PROPRIETATEA / POSESIA

Titularul dreptului / posesiei			Data nașterii / CUI	Domiciliu / Sedi	Cota parte	Identif. entitate asociată	Cotă parte teren UI	Mod de dobândire	Act juridic			Observații privitoare la proprietar
Nume / Denumire	Inițiala tatălui	Prenume							Tip act	Nr. act / data	Emitent	
DAMIAN		EVDOCHIM	9999999999999	judet VASLUI, UAT Miclesti, loc. Chircesti, Cod Postal 737360	1/1	16122		Reconstituire	act administrativ	207/14432/1 3.03.1997	CJSDPAT VASLUI	Lipsa CNP.

3. SARCINI / DEZMEMBRĂMINTE

Titular			Data nașterii / CUI	Domiciliu / Sedi	Tipul sarcinii sau al dezmembrămintelor dreptului de proprietate	Cotă parte	Identif. entitate asociată	Act juridic			Valoare ipotecă	Tip monedă
Nume / Denumire	Inițiala tatălui	Prenume						Tip act	Nr. act / data	Emitent		

4. NOTĂRI, PROCESE, INTERDICȚII

Tipul notării	Tip act	Nr. act / data	Emitent	Identificator entitate asociată	Imobil împrejmuit / neîmprejmuit	Imobil contestat / necontestat	Alte observații
					neîmprejmuit		Imobil in suprafata totala de 3600 mp

5. OBSERVAȚII

Copie spre publicare

Pagina nr. 121
Inregistrare sistematica UAT Miclesti
Sectorul Cadastral nr. 16
Anul realizarii: 2024

PAVALOI
LACRAMIOARA-MIHAELA
RA-MIHAELA

Semnat digital de
PAVALOI LACRAMIOARA-MIHAELA
Data: 2025.04.24 13:38:10
+03'00'

REGISTRUL CADASTRAL AL IMOBILELOR

UAT Miclesti
Zonă cooperativizată (Co)

Sector cadastral nr. 16

1. DESCRIEREA IMOBILULUI

DATE TEREN											DATE CONSTRUCȚII					
Identificator teren	Adresa imobil	Nr. cadastral	Nr. CF	Suprafața măsurată	Intravilan/ extravilan (I/E)	Nr. top	Nr. tarla	Nr. parcelă	Categorie folosință	Suprafața parcelă	Identif. construcție	Cod grupă destinație	Suprafața construită	Nr. niveluri	Nr. CF	Constr. cu acte (DA/NU)
16123	judet VASLUI, UAT Miclesti, Cod postal 737360			2349	E		6	117/15	A	2349						

2. PROPRIETATEA / POSESIA

Titularul dreptului / posesiei			Data nașterii / CUI	Domiciliu / Sedi	Cota parte	Identif. entitate asociată	Cotă parte teren UI	Mod de dobândire	Act juridic			Observații privitoare la proprietar
Nume / Denumire	Inițiala tatălui	Prenume							Tip act	Nr. act / data	Emitent	
DAMIAN		EVDOCHIM	9999999999999	judet VASLUI, UAT Miclesti, loc. Chircesti, Cod Postal 737360	1/1	16123		Reconstituire	act administrativ	207/14432/1 3.03.1997	CJSDPAT VASLUI	Lipsa CNP.

3. SARCINI / DEZMEMBRĂMINTE

Titular			Data nașterii / CUI	Domiciliu / Sedi	Tipul sarcinii sau al dezmembrămintelor dreptului de proprietate	Cotă parte	Identif. entitate asociată	Act juridic			Valoare ipotecă	Tip monedă
Nume / Denumire	Inițiala tatălui	Prenume						Tip act	Nr. act / data	Emitent		

4. NOTĂRI, PROCESE, INTERDICȚII

Tipul notării	Tip act	Nr. act / data	Emitent	Identificator entitate asociată	Imobil împrejmuit / neîmprejmuit	Imobil contestat / necontestat	Alte observații
					neîmprejmuit		Imobil in suprafata totala de 3600 mp

5. OBSERVAȚII

Copie spre publicare

Pagina nr. 122
Inregistrare sistematica UAT Miclesti
Sectorul Cadastral nr. 16
Anul realizarii: 2024

PAVALOI
LACRAMIOARA-MIHAELA
Semnat digital de
PAVALOI LACRAMIOARA-MIHAELA
Data: 2025.04.24 13:38:26 +03'00'

REGISTRUL CADASTRAL AL IMOBILELOR

UAT Miclesti
Zonă cooperativizată (Co)

Sector cadastral nr. 16

1. DESCRIEREA IMOBILULUI

DATE TEREN											DATE CONSTRUCȚII					
Identificator teren	Adresa imobil	Nr. cadastral	Nr. CF	Suprafața măsurată	Intravilan/ extravilan (I/E)	Nr. top	Nr. tarla	Nr. parcelă	Categorie folosință	Suprafața parcelă	Identif. construcție	Cod grupă destinație	Suprafața construită	Nr. niveluri	Nr. CF	Constr. cu acte (DA/NU)
16124	judet VASLUI, UAT Miclesti, Cod postal 737360			2071	E		6	117/15/1	A	2071						

2. PROPRIETATEA / POSESIA

Titularul dreptului / posesiei			Data nașterii / CUI	Domiciliu / Sedi	Cota parte	Identif. entitate asociată	Cotă parte teren UI	Mod de dobândire	Act juridic			Observații privitoare la proprietar
Nume / Denumire	Inițiala tatălui	Prenume							Tip act	Nr. act / data	Emitent	
CAMPANU		CONSTANTIN	9999999999999	judet VASLUI, UAT Vaslui, loc. Vaslui, str Podurilor, Cod Postal 737360, bloc 353, scara B, ap. 19	1/1	16124		Iesire Din Indiviziune	hotarare judecatoreasca	1529/10.05.1994	JUDECATORIA VASLUI	Lipsa CNP.

3. SARCINI / DEZMEMBRĂMINTE

Titular			Data nașterii / CUI	Domiciliu / Sedi	Tipul sarcinii sau al dezmembrămintelor dreptului de proprietate	Cotă parte	Identif. entitate asociată	Act juridic			Valoare ipotecă	Tip monedă
Nume / Denumire	Inițiala tatălui	Prenume						Tip act	Nr. act / data	Emitent		

4. NOTĂRI, PROCESE, INTERDICȚII


Tipul notării	Tip act	Nr. act / data	Emitent	Identificator entitate asociată	Imobil împrejmuit / neîmprejmuit	Imobil contestat / necontestat	Alte observații
					neîmprejmuit		Imobil in suprafata totala de 5800 mp

5. OBSERVAȚII

Copie spre publicare

Pagina nr. 123
Inregistrare sistematica UAT Miclesti
Sectorul Cadastral nr. 16
Anul realizarii: 2024

PAVALOI
LACRAMIOARA-
MIHAELA



Semnat digital de PAVALOI
LACRAMIOARA-MIHAELA
Data: 2025.04.24 13:38:42
+03'00'

REGISTRUL CADASTRAL AL IMOBILELOR

UAT Miclesti
Zonă cooperativizată (Co)

Sector cadastral nr. 16

1. DESCRIEREA IMOBILULUI

DATE TEREN											DATE CONSTRUCȚII					
Identificator teren	Adresa imobil	Nr. cadastral	Nr. CF	Suprafața măsurată	Intravilan/ extravilan (I/E)	Nr. top	Nr. tarla	Nr. parcelă	Categorie folosință	Suprafața parcelă	Identif. construcție	Cod grupă destinație	Suprafața construită	Nr. niveluri	Nr. CF	Constr. cu acte (DA/NU)
16125	judet VASLUI, UAT Miclesti, Cod postal 737360			3729	E		6	117/15/1	A	3729						

2. PROPRIETATEA / POSESIA

Titularul dreptului / posesiei			Data nașterii / CUI	Domiciliu / Sedi	Cota parte	Identif. entitate asociată	Cotă parte teren UI	Mod de dobândire	Act juridic			Observații privitoare la proprietar
Nume / Denumire	Inițiala tatălui	Prenume							Tip act	Nr. act / data	Emitent	
CAMPANU		CONSTANTIN	9999999999999	judet VASLUI, UAT Vaslui, loc. Vaslui, str Podurilor, Cod Postal 737360, bloc 353, scara B, ap. 19	1/1	16125		Iesire Din Indiviziune	hotarare judecatoreasca	1529/24.04.2009	JUDECATORIA VASLUI	Lipsa CNP.

3. SARCINI / DEZMEMBRĂMINTE

Titular			Data nașterii / CUI	Domiciliu / Sedi	Tipul sarcinii sau al dezmembrămintelor dreptului de proprietate	Cotă parte	Identif. entitate asociată	Act juridic			Valoare ipotecă	Tip monedă
Nume / Denumire	Inițiala tatălui	Prenume						Tip act	Nr. act / data	Emitent		

4. NOTĂRI, PROCESE, INTERDICȚII

Tipul notării	Tip act	Nr. act / data	Emitent	Identificator entitate asociată	Imobil împrejmuit / neîmprejmuit	Imobil contestat / necontestat	Alte observații
					neîmprejmuit		Imobil in suprafata totala de 5800 mp

5. OBSERVAȚII

Copie spre publicare

Pagina nr. 124
Inregistrare sistematica UAT Miclesti
Sectorul Cadastral nr. 16
Anul realizarii: 2024

PAVALOI
LACRAMIOARA-
MIHAELA



Semnat digital de PAVALOI
LACRAMIOARA-MIHAELA
Data: 2025.04.24 13:38:58
+03'00'

REGISTRUL CADASTRAL AL IMOBILELOR

PAVALOI
LACRAMIOARA
-MIHAELA

Semnat digital de
PAVALOI LACRAMIOARA-
MIHAELA
Data: 2025.04.24 13:39:15
+03'00'

ANEXA NR. 2

Sector cadastral nr. 16

UAT Miclesti
Zonă cooperativizată (Co)
1. DESCRIEREA IMOBILULUI

DATE TEREN											DATE CONSTRUCȚII					
Identificator teren	Adresa imobil	Nr. cadastral	Nr. CF	Suprafața măsurată	Intravilan/ extravilan (I/E)	Nr. top	Nr. tarla	Nr. parcelă	Categorie folosință	Suprafața parcelă	Identif. construcție	Cod grupă destinație	Suprafața construită	Nr. niveluri	Nr. CF	Constr. cu acte (DA/NU)
16126	judet VASLUI, UAT Miclesti, Cod postal 737360			942	E		6	117/16	A	942						

2. PROPRIETATEA / POSESIA

Titularul dreptului / posesiei			Data nașterii / CUI	Domiciliu / Sedi	Cota parte	Identif. entitate asociată	Cotă parte teren UI	Mod de dobândire	Act juridic			Observații privitoare la proprietar
Nume / Denumire	Inițiala tatălui	Prenume							Tip act	Nr. act / data	Emitent	
IGNAT		EUGEN	9999999999999	judet VASLUI, UAT Miclesti, loc. Chircesti, Cod Postal 737360	1/1	16126		Reconstituire	act administrativ	244/14432/1 3.03.1997	CJSDPAT VASLUI	Lipsa CNP.
SABADAC		ANETA	9999999999999	judet VASLUI, UAT Miclesti, loc. Chircesti, Cod Postal 737360				Reconstituire	act administrativ	244/14432/1 3.03.1997	CJSDPAT VASLUI	Lipsa CNP.
MATEI		MARIA	9999999999999	judet VASLUI, UAT Miclesti, loc. Chircesti, Cod Postal 737360				Reconstituire	act administrativ	244/14432/1 3.03.1997	CJSDPAT VASLUI	Lipsa CNP.
IGNAT		MANOLE	9999999999999	judet VASLUI, UAT Miclesti, loc. Chircesti, Cod Postal 737360				Reconstituire	act administrativ	244/14432/1 3.03.1997	CJSDPAT VASLUI	Lipsa CNP.
IGNAT		CONSTANTIN	9999999999999	judet VASLUI, UAT Miclesti, loc. Chircesti, Cod Postal 737360				Reconstituire	act administrativ	244/14432/1 3.03.1997	CJSDPAT VASLUI	Lipsa CNP.
IGNAT		ILIE	9999999999999	judet VASLUI, UAT Miclesti, loc. Chircesti, Cod Postal 737360				Reconstituire	act administrativ	244/14432/1 3.03.1997	CJSDPAT VASLUI	Lipsa CNP.
IGNAT		GABRIEL	9999999999999	judet VASLUI, UAT Miclesti, loc. Chircesti, Cod Postal 737360				Reconstituire	act administrativ	244/14432/1 3.03.1997	CJSDPAT VASLUI	Lipsa CNP.

3. SARCINI / DEZMEMBRĂMINTE

Titular			Data nașterii / CUI	Domiciliu / Sedi	Tipul sarcinii sau al dezmembrămintelor dreptului de proprietate	Cotă parte	Identif. entitate asociată	Act juridic			Valoare ipotecă	Tip monedă
Nume / Denumire	Inițiala tatălui	Prenume						Tip act	Nr. act / data	Emitent		

4. NOTĂRI, PROCESE, INTERDICȚII

Tipul notării	Tip act	Nr. act / data	Emitent	Identificator entitate asociată	Imobil împrejmuit / neîmprejmuit	Imobil contestat / necontestat	Alte observații
					neîmprejmuit		Imobil in suprafata totala de 2600 mp

5. OBSERVAȚII

Copie spre publicare

Pagina nr. 125
Inregistrare sistematica UAT Miclesti
Sectorul Cadastral nr. 16
Anul realizarii: 2024

REGISTRUL CADASTRAL AL IMOBILELOR

PAVALOI
LACRAMIOARA-
MIHAELA

Semnăt digital de PAVALOI
LACRAMIOARA-MIHAELA
Data: 2025.04.24 13:39:40
+03'00'

ANEXA NR. 2

Sector cadastral nr. 16

UAT Miclesti
Zonă cooperativizată (Co)
1. DESCRIEREA IMOBILULUI

DATE TEREN											DATE CONSTRUCȚII					
Identificator teren	Adresa imobil	Nr. cadastral	Nr. CF	Suprafața măsurată	Intravilan/ extravilan (I/E)	Nr. top	Nr. tarla	Nr. parcelă	Categorie folosință	Suprafața parcelă	Identif. construcție	Cod grupă destinație	Suprafața construită	Nr. niveluri	Nr. CF	Constr. cu acte (DA/NU)
16127	judet VASLUI, UAT Miclesti, Cod postal 737360			1658	E		6	117/16	A	1658						

2. PROPRIETATEA / POSESIA

Titularul dreptului / posesiei			Data nașterii / CUI	Domiciliu / Sediul	Cota parte	Identif. entitate asociată	Cotă parte teren UI	Mod de dobândire	Act juridic			Observații privitoare la proprietar
Nume / Denumire	Inițiala tatălui	Prenume							Tip act	Nr. act / data	Emitent	
IGNAT		EUGEN	9999999999999	judet VASLUI, UAT Miclesti, loc. Chircesti, Cod Postal 737360	1/1	16127		Reconstituire	act administrativ	244/14432/1 3.03.1997	CJSDPAT VASLUI	Lipsa CNP.
SABADAC		ANETA	9999999999999	judet VASLUI, UAT Miclesti, loc. Chircesti, Cod Postal 737360				Reconstituire	act administrativ	244/14432/1 3.03.1997	CJSDPAT VASLUI	Lipsa CNP.
MATEI		MARIA	9999999999999	judet VASLUI, UAT Miclesti, loc. Chircesti, Cod Postal 737360				Reconstituire	act administrativ	244/14432/1 3.03.1997	CJSDPAT VASLUI	Lipsa CNP.
IGNAT		MANOLE	9999999999999	judet VASLUI, UAT Miclesti, loc. Chircesti, Cod Postal 737360				Reconstituire	act administrativ	244/14432/1 3.03.1997	CJSDPAT VASLUI	Lipsa CNP.
IGNAT		CONSTANTIN	9999999999999	judet VASLUI, UAT Miclesti, loc. Chircesti, Cod Postal 737360				Reconstituire	act administrativ	244/14432/1 3.03.1997	CJSDPAT VASLUI	Lipsa CNP.
IGNAT		ILIE	9999999999999	judet VASLUI, UAT Miclesti, loc. Chircesti, Cod Postal 737360				Reconstituire	act administrativ	244/14432/1 3.03.1997	CJSDPAT VASLUI	Lipsa CNP.
IGNAT		GABRIEL	9999999999999	judet VASLUI, UAT Miclesti, loc. Chircesti, Cod Postal 737360				Reconstituire	act administrativ	244/14432/1 3.03.1997	CJSDPAT VASLUI	Lipsa CNP.

3. SARCINI / DEZMEMBRĂMINTE

Titular			Data nașterii / CUI	Domiciliu / Sediul	Tipul sarcinii sau al dezmembrămintelor dreptului de proprietate	Cotă parte	Identif. entitate asociată	Act juridic			Valoare ipotecă	Tip monedă
Nume / Denumire	Inițiala tatălui	Prenume						Tip act	Nr. act / data	Emitent		

4. NOTĂRI, PROCESE, INTERDICȚII

Tipul notării	Tip act	Nr. act / data	Emitent	Identificator entitate asociată	Imobil împrejmuit / neîmprejmuit	Imobil contestat / necontestat	Alte observații
					neîmprejmuit		Imobil in suprafata totala de 2600 mp

5. OBSERVAȚII

Copie spre publicare

Pagina nr. 126
Inregistrare sistematica UAT Miclesti
Sectorul Cadastral nr. 16
Anul realizarii: 2024

REGISTRUL CADASTRAL AL IMOBILELOR

UAT Miclesti
Zonă cooperativizată (Co)

Sector cadastral nr. 16

1. DESCRIEREA IMOBILULUI

DATE TEREN											DATE CONSTRUCȚII					
Identificator teren	Adresa imobil	Nr. cadastral	Nr. CF	Suprafața măsurată	Intravilan/ extravilan (I/E)	Nr. top	Nr. tarla	Nr. parcelă	Categorie folosință	Suprafața parcelă	Identif. construcție	Cod grupă destinație	Suprafața construită	Nr. niveluri	Nr. CF	Constr. cu acte (DA/NU)
16128	judet VASLUI, UAT Miclesti, Cod postal 737360			949	E		6	117/17	A	949						

2. PROPRIETATEA / POSESIA

Titularul dreptului / posesiei			Data nașterii / CUI	Domiciliu / Sedi	Cota parte	Identif. entitate asociată	Cotă parte teren UI	Mod de dobândire	Act juridic			Observații privitoare la proprietar
Nume / Denumire	Inițiala tatălui	Prenume							Tip act	Nr. act / data	Emitent	
BAHRIM	EVD	MARIA	9999999999999	judet VASLUI, UAT Miclesti, loc. Chircesti, Cod Postal 737360	1/1	16128		Constituire	act administrativ	587/14571/1 4.03.1997	CJSDPAT VASLUI	Lipsa CNP.

3. SARCINI / DEZMEMBRĂMINTE

Titular			Data nașterii / CUI	Domiciliu / Sedi	Tipul sarcinii sau al dezmembrămintelor dreptului de proprietate	Cotă parte	Identif. entitate asociată	Act juridic			Valoare ipotecă	Tip monedă
Nume / Denumire	Inițiala tatălui	Prenume						Tip act	Nr. act / data	Emitent		

4. NOTĂRI, PROCESE, INTERDICȚII

Tipul notării	Tip act	Nr. act / data	Emitent	Identificator entitate asociată	Imobil împrejmuit / neîmprejmuit	Imobil contestat / necontestat	Alte observații
					neîmprejmuit		Imobil in suprafata totala de 2600 mp

5. OBSERVAȚII

Copie spre publicare

Pagina nr. 127
Inregistrare sistematica UAT Miclesti
Sectorul Cadastral nr. 16
Anul realizarii: 2024

PAVALOI
LACRAMIOA
RA-MIHAELA

Semnat digital de
PAVALOI LACRAMIOARA-
MIHAELA
Data: 2025.04.24 13:40:11
+03'00'

REGISTRUL CADASTRAL AL IMOBILELOR

UAT Miclesti
Zonă cooperativizată (Co)

Sector cadastral nr. 16

1. DESCRIEREA IMOBILULUI

DATE TEREN											DATE CONSTRUCȚII					
Identificator teren	Adresa imobil	Nr. cadastral	Nr. CF	Suprafața măsurată	Intravilan/ extravilan (I/E)	Nr. top	Nr. tarla	Nr. parcelă	Categorie folosință	Suprafața parcelă	Identif. construcție	Cod grupă destinație	Suprafața construită	Nr. niveluri	Nr. CF	Constr. cu acte (DA/NU)
16129	judet VASLUI, UAT Miclesti, Cod postal 737360			1651	E		6	117/17	A	1651						

2. PROPRIETATEA / POSESIA

Titularul dreptului / posesiei			Data nașterii / CUI	Domiciliu / Sediu	Cota parte	Identif. entitate asociată	Cotă parte teren UI	Mod de dobândire	Act juridic			Observații privitoare la proprietar
Nume / Denumire	Inițiala tatălui	Prenume							Tip act	Nr. act / data	Emitent	
BAHRIM	EVD	MARIA	9999999999999	judet VASLUI, UAT Miclesti, loc. Chircesti, Cod Postal 737360	1/1	16129		Constituire	act administrativ	587/14571/1 4.03.1997	CJSDPAT VASLUI	Lipsa CNP.

3. SARCINI / DEZMEMBRĂMINTE

Titular			Data nașterii / CUI	Domiciliu / Sediu	Tipul sarcinii sau al dezmembrămintelor dreptului de proprietate	Cotă parte	Identif. entitate asociată	Act juridic			Valoare ipotecă	Tip monedă
Nume / Denumire	Inițiala tatălui	Prenume						Tip act	Nr. act / data	Emitent		

4. NOTĂRI, PROCESE, INTERDICȚII

Tipul notării	Tip act	Nr. act / data	Emitent	Identificator entitate asociată	Imobil împrejmuit / neîmprejmuit	Imobil contestat / necontestat	Alte observații
					neîmprejmuit		Imobil in suprafata totala de 2600 mp

5. OBSERVAȚII

Copie spre publicare

Pagina nr. 128
Inregistrare sistematica UAT Miclesti
Sectorul Cadastral nr. 16
Anul realizarii: 2024

PAVALOI
LACRAMIOARA-
MIHAELA

Semnat digital de PAVALOI
LACRAMIOARA-MIHAELA
Data: 2025.04.24 13:40:29
+03'00'

REGISTRUL CADASTRAL AL IMOBILELOR

PAVALOI
LACRAMIOARA
A-MIHAELA

Semnat digital de
PAVALOI LACRAMIOARA-
MIHAELA
Data: 2025.04.24 13:40:46
+03'00'

ANEXA NR. 2

Sector cadastral nr. 16

UAT Miclesti
Zonă cooperativizată (Co)
1. DESCRIEREA IMOBILULUI

DATE TEREN											DATE CONSTRUCȚII					
Identificator teren	Adresa imobil	Nr. cadastral	Nr. CF	Suprafața măsurată	Intravilan/ extravilan (I/E)	Nr. top	Nr. tarla	Nr. parcelă	Categorie folosință	Suprafața parcelă	Identif. construcție	Cod grupă destinație	Suprafața construită	Nr. niveluri	Nr. CF	Constr. cu acte (DA/NU)
16130	judet VASLUI, UAT Miclesti, Cod postal 737360			2253	E		6	117/18	A	2253						

2. PROPRIETATEA / POSESIA

Titularul dreptului / posesiei			Data nașterii / CUI	Domiciliu / Sediu	Cota parte	Identif. entitate asociată	Cotă parte teren UI	Mod de dobândire	Act juridic			Observații privitoare la proprietar
Nume / Denumire	Inițiala tatălui	Prenume							Tip act	Nr. act / data	Emitent	
MORARU		MIRCEA	9999999999999	judet VASLUI, UAT Miclesti, loc. Chircesti, Cod Postal 737360	1/1	16130		Reconstituire	act administrativ	425/14454/2 4.04.1994	CJSDPAT VASLUI	Lipsa CNP.
MORARU		ALEXANDRU	9999999999999	judet VASLUI, UAT Miclesti, loc. Chircesti, Cod Postal 737360				Reconstituire	act administrativ	425/14454/2 4.04.1994	CJSDPAT VASLUI	Lipsa CNP.
MORARU		IULIAN	9999999999999	judet VASLUI, UAT Miclesti, loc. Chircesti, Cod Postal 737360				Reconstituire	act administrativ	425/14454/2 4.04.1994	CJSDPAT VASLUI	Lipsa CNP.
MORARU		VASILE	9999999999999	judet VASLUI, UAT Miclesti, loc. Chircesti, Cod Postal 737360				Reconstituire	act administrativ	425/14454/2 4.04.1994	CJSDPAT VASLUI	Lipsa CNP.
MORARU		VALERIU	9999999999999	judet VASLUI, UAT Miclesti, loc. Chircesti, Cod Postal 737360				Reconstituire	act administrativ	425/14454/2 4.04.1994	CJSDPAT VASLUI	Lipsa CNP.
MORARU		MIRCEA	9999999999999	judet VASLUI, UAT Miclesti, loc. Chircesti, Cod Postal 737360				Reconstituire	act administrativ	425/14454/2 4.04.1994	CJSDPAT VASLUI	Lipsa CNP.

3. SARCINI / DEZMEMBRĂMINTE

Titular			Data nașterii / CUI	Domiciliu / Sediu	Tipul sarcinii sau al dezmembrămintelor dreptului de proprietate	Cotă parte	Identif. entitate asociată	Act juridic			Valoare ipotecă	Tip monedă
Nume / Denumire	Inițiala tatălui	Prenume						Tip act	Nr. act / data	Emitent		

4. NOTĂRI, PROCESE, INTERDICȚII

Tipul notării	Tip act	Nr. act / data	Emitent	Identificator entitate asociată	Imobil împrejmuit / neîmprejmuit	Imobil contestat / necontestat	Alte observații
					neîmprejmuit		Imobil in suprafata totala de 6100 mp

5. OBSERVAȚII

REGISTRUL CADASTRAL AL IMOBILELOR

PAVALOI
LACRAMIOARA-MIHAELA
RA-MIHAELA
Semnat digital de
PAVALOI
LACRAMIOARA-
MIHAELA
Data: 2025.10.07
18:09:54 +03'00'

ANEXA NR. 2

Sector cadastral nr. 16

UAT Miclesti
Zonă cooperativizată (Co)
1. DESCRIEREA IMOBILULUI

DATE TEREN											DATE CONSTRUCȚII					
Identificator teren	Adresa imobil	Nr. cadastral	Nr. CF	Suprafața măsurată	Intravilan/ extravilan (I/E)	Nr. top	Nr. tarla	Nr. parcelă	Categorie folosință	Suprafața parcelă	Identif. construcție	Cod grupă destinație	Suprafața construită	Nr. niveluri	Nr. CF	Constr. cu acte (DA/NU)
16131	judet VASLUI, UAT Miclesti, Cod postal 737360			3847	E		6	117/18	A	3847						

2. PROPRIETATEA / POSESIA

Titularul dreptului / posesiei			Data nașterii / CUI	Domiciliu / Sediul	Cota parte	Identif. entitate asociată	Cotă parte teren UI	Mod de dobândire	Act juridic			Observații privitoare la proprietar
Nume / Denumire	Inițiala tatălui	Prenume							Tip act	Nr. act / data	Emitent	
MORARU		MIRCEA	9999999999999	judet VASLUI, UAT Miclesti, loc. Chircesti, Cod Postal 737360	1/1	16131		Reconstituire	act administrativ	425/14454/2 4.04.1994	CJSDPAT VASLUI	Lipsa CNP.
MORARU		ALEXANDRU	9999999999999	judet VASLUI, UAT Miclesti, loc. Chircesti, Cod Postal 737360				Reconstituire	act administrativ	425/14454/2 4.04.1994	CJSDPAT VASLUI	Lipsa CNP.
MORARU		IULIAN	9999999999999	judet VASLUI, UAT Miclesti, loc. Chircesti, Cod Postal 737360				Reconstituire	act administrativ	425/14454/2 4.04.1994	CJSDPAT VASLUI	Lipsa CNP.
MORARU		VASILE	9999999999999	judet VASLUI, UAT Miclesti, loc. Chircesti, Cod Postal 737360				Reconstituire	act administrativ	425/14454/2 4.04.1994	CJSDPAT VASLUI	Lipsa CNP.
MORARU		VALERIU	9999999999999	judet VASLUI, UAT Miclesti, loc. Chircesti, Cod Postal 737360				Reconstituire	act administrativ	425/14454/2 4.04.1994	CJSDPAT VASLUI	Lipsa CNP.
MORARU		MIRCEA	9999999999999	judet VASLUI, UAT Miclesti, loc. Chircesti, Cod Postal 737360				Reconstituire	act administrativ	425/14454/2 4.04.1994	CJSDPAT VASLUI	Lipsa CNP.

3. SARCINI / DEZMEMBRĂMINTE

Titular			Data nașterii / CUI	Domiciliu / Sediul	Tipul sarcinii sau al dezmembrămintelor dreptului de proprietate	Cotă parte	Identif. entitate asociată	Act juridic			Valoare ipotecă	Tip monedă
Nume / Denumire	Inițiala tatălui	Prenume						Tip act	Nr. act / data	Emitent		

4. NOTĂRI, PROCESE, INTERDICȚII

Tipul notării	Tip act	Nr. act / data	Emitent	Identificator entitate asociată	Imobil împrejmuit / neîmprejmuit	Imobil contestat / necontestat	Alte observații
					neîmprejmuit		Imobil in suprafata totala de 6100 mp

5. OBSERVAȚII

Copie spre publicare

Inregistrare sistematica UAT Miclesti

Sectorul Cadastral nr. 16

Anul realizarii: 2024

PAVALOI
LACRAMIOARA-
RA-MIHAELA

Semnat digital de
PAVALOI
LACRAMIOARA-
MIHAELA
Data: 2025.10.07
18:10:08 +03'00'

REGISTRUL CADASTRAL AL IMOBILELOR

PAVALOI
LACRAMIOARA-
MIHAELA

Semnat digital de
PAVALOI LACRAMIOARA-
MIHAELA
Data: 2025.04.24 13:41:37
+03'00'

ANEXA NR. 2

Sector cadastral nr. 16

UAT Miclesti
Zonă cooperativizată (Co)
1. DESCRIEREA IMOBILULUI

DATE TEREN											DATE CONSTRUCȚII					
Identificator teren	Adresa imobil	Nr. cadastral	Nr. CF	Suprafața măsurată	Intravilan/ extravilan (I/E)	Nr. top	Nr. tarla	Nr. parcelă	Categorie folosință	Suprafața parcelă	Identif. construcție	Cod grupă destinație	Suprafața construită	Nr. niveluri	Nr. CF	Constr. cu acte (DA/NU)
16132	judet VASLUI, UAT Miclesti, Cod postal 737360			2241	E		6	117/20	A	2241						

2. PROPRIETATEA / POSESIA

Titularul dreptului / posesiei			Data nașterii / CUI	Domiciliu / Sedi	Cota parte	Identif. entitate asociată	Cotă parte teren UI	Mod de dobândire	Act juridic			Observații privitoare la proprietar
Nume / Denumire	Inițiala tatălui	Prenume							Tip act	Nr. act / data	Emitent	
MAXIM		ION	9999999999999	judet VASLUI, UAT Miclesti, loc. Chircesti, Cod Postal 737360	1/1	16132		Reconstituire	act administrativ	427/14454/3 0.06.1994	CJSDPAT VASLUI	Lipsa CNP.
SABADAC		NICULINA	9999999999999	judet VASLUI, UAT Miclesti, loc. Chircesti, Cod Postal 737360				Reconstituire	act administrativ	427/14454/3 0.06.1994	CJSDPAT VASLUI	Lipsa CNP.
BUSUIOC		PETRU	9999999999999	judet VASLUI, UAT Miclesti, loc. Chircesti, Cod Postal 737360				Reconstituire	act administrativ	427/14454/3 0.06.1994	CJSDPAT VASLUI	Lipsa CNP.
MAXIM		PETRU	9999999999999	judet VASLUI, UAT Miclesti, loc. Chircesti, Cod Postal 737360				Reconstituire	act administrativ	427/14454/3 0.06.1994	CJSDPAT VASLUI	Lipsa CNP.
MAXIM		VASILE	9999999999999	judet VASLUI, UAT Miclesti, loc. Chircesti, Cod Postal 737360				Reconstituire	act administrativ	427/14454/3 0.06.1994	CJSDPAT VASLUI	Lipsa CNP.
PINZARU	I	VASILE	9999999999999	judet VASLUI, UAT Miclesti, loc. Chircesti, Cod Postal 737360				Reconstituire	act administrativ	427/14454/3 0.06.1994	CJSDPAT VASLUI	Lipsa CNP.

3. SARCINI / DEZMEMBRĂMINTE

Titular			Data nașterii / CUI	Domiciliu / Sedi	Tipul sarcinii sau al dezmembrămintelor dreptului de proprietate	Cotă parte	Identif. entitate asociată	Act juridic			Valoare ipotecă	Tip monedă
Nume / Denumire	Inițiala tatălui	Prenume						Tip act	Nr. act / data	Emitent		

4. NOTĂRI, PROCESE, INTERDICȚII

Tipul notării	Tip act	Nr. act / data	Emitent	Identificator entitate asociată	Imobil împrejmuit / neîmprejmuit	Imobil contestat / necontestat	Alte observații
					neîmprejmuit		Imobil in suprafata totala de 6000 mp

5. OBSERVAȚII

REGISTRUL CADASTRAL AL IMOBILELOR

PAVALOI
LACRAMIOARA-MIHAELA
Data: 2025.04.24
13:41:52 +03'00'

ANEXA NR. 2

Sector cadastral nr. 16

UAT Miclesti
Zonă cooperativizată (Co)
1. DESCRIEREA IMOBILULUI

DATE TEREN											DATE CONSTRUCȚII					
Identificator teren	Adresa imobil	Nr. cadastral	Nr. CF	Suprafața măsurată	Intravilan/ extravilan (I/E)	Nr. top	Nr. tarla	Nr. parcelă	Categorie folosință	Suprafața parcelă	Identif. construcție	Cod grupă destinație	Suprafața construită	Nr. niveluri	Nr. CF	Constr. cu acte (DA/NU)
16133	judet VASLUI, UAT Miclesti, Cod postal 737360			3759	E		6	117/20	A	3759						

2. PROPRIETATEA / POSESIA

Titularul dreptului / posesiei			Data nașterii / CUI	Domiciliu / Sediu	Cota parte	Identif. entitate asociată	Cotă parte teren UI	Mod de dobândire	Act juridic			Observații privitoare la proprietar
Nume / Denumire	Inițiala tatălui	Prenume							Tip act	Nr. act / data	Emitent	
MAXIM		ION	9999999999999	judet VASLUI, UAT Miclesti, loc. Chircesti, Cod Postal 737360	1/1	16133		Reconstituire	act administrativ	427/14454/3 0.06.1994	CJSDPAT VASLUI	Lipsa CNP.
SABADAC		NICULINA	9999999999999	judet VASLUI, UAT Miclesti, loc. Chircesti, Cod Postal 737360				Reconstituire	act administrativ	427/14454/3 0.06.1994	CJSDPAT VASLUI	Lipsa CNP.
BUSUIOC		PETRU	9999999999999	judet VASLUI, UAT Miclesti, loc. Chircesti, Cod Postal 737360				Reconstituire	act administrativ	427/14454/3 0.06.1994	CJSDPAT VASLUI	Lipsa CNP.
MAXIM		PETRU	9999999999999	judet VASLUI, UAT Miclesti, loc. Chircesti, Cod Postal 737360				Reconstituire	act administrativ	427/14454/3 0.06.1994	CJSDPAT VASLUI	Lipsa CNP.
MAXIM		VASILE	9999999999999	judet VASLUI, UAT Miclesti, loc. Chircesti, Cod Postal 737360				Reconstituire	act administrativ	427/14454/3 0.06.1994	CJSDPAT VASLUI	Lipsa CNP.
PINZARU	I	VASILE	9999999999999	judet VASLUI, UAT Miclesti, loc. Chircesti, Cod Postal 737360				Reconstituire	act administrativ	427/14454/3 0.06.1994	CJSDPAT VASLUI	Lipsa CNP.

3. SARCINI / DEZMEMBRĂMINTE

Titular			Data nașterii / CUI	Domiciliu / Sediu	Tipul sarcinii sau al dezmembrămintelor dreptului de proprietate	Cotă parte	Identif. entitate asociată	Act juridic			Valoare ipotecă	Tip monedă
Nume / Denumire	Inițiala tatălui	Prenume						Tip act	Nr. act / data	Emitent		

4. NOTĂRI, PROCESE, INTERDICȚII

Tipul notării	Tip act	Nr. act / data	Emitent	Identificator entitate asociată	Imobil împrejmuit / neîmprejmuit	Imobil contestat / necontestat	Alte observații
					neîmprejmuit		Imobil in suprafata totala de 6000 mp

5. OBSERVAȚII

REGISTRUL CADASTRAL AL IMOBILELOR

UAT Miclesti
Zonă cooperativizată (Co)

Sector cadastral nr. 16

1. DESCRIEREA IMOBILULUI

DATE TEREN											DATE CONSTRUCȚII					
Identificator teren	Adresa imobil	Nr. cadastral	Nr. CF	Suprafața măsurată	Intravilan/ extravilan (I/E)	Nr. top	Nr. tarla	Nr. parcelă	Categorie folosință	Suprafața parcelă	Identif. construcție	Cod grupă destinație	Suprafața construită	Nr. niveluri	Nr. CF	Constr. cu acte (DA/NU)
16134	judet VASLUI, UAT Miclesti, Cod postal 737360			375	E		6	117/21	A	375						

2. PROPRIETATEA / POSESIA

Titularul dreptului / posesiei			Data nașterii / CUI	Domiciliu / Sediul	Cota parte	Identif. entitate asociată	Cotă parte teren UI	Mod de dobândire	Act juridic			Observații privitoare la proprietar
Nume / Denumire	Inițiala tatălui	Prenume							Tip act	Nr. act / data	Emitent	
LARION		STEFANA	9999999999999	judet VASLUI, UAT Miclesti, loc. Chircesti, Cod Postal 737360	1/1	16134		Reconstituire	act administrativ	442/14454/02.05.1995	CJSDPAT VASLUI	Lipsa CNP.

3. SARCINI / DEZMEMBRĂMINTE

Titular			Data nașterii / CUI	Domiciliu / Sediul	Tipul sarcinii sau al dezmembrămintelor dreptului de proprietate	Cotă parte	Identif. entitate asociată	Act juridic			Valoare ipotecă	Tip monedă
Nume / Denumire	Inițiala tatălui	Prenume						Tip act	Nr. act / data	Emitent		

4. NOTĂRI, PROCESE, INTERDICȚII

Tipul notării	Tip act	Nr. act / data	Emitent	Identificator entitate asociată	Imobil împrejmuit / neîmprejmuit	Imobil contestat / necontestat	Alte observații
					neîmprejmuit		Imobil în suprafața totală de 1000 mp

5. OBSERVAȚII

Copie spre publicare

Pagina nr. 133
Inregistrare sistematica UAT Miclesti
Sectorul Cadastral nr. 16
Anul realizarii: 2024

PAVALOI
LACRAMIOARA-
MIHAELA



Semnăt digital de PAVALOI
LACRAMIOARA-MIHAELA
Data: 2025.04.24 13:42:11
+03'00'

REGISTRUL CADASTRAL AL IMOBILELOR

UAT Miclesti
Zonă cooperativizată (Co)

Sector cadastral nr. 16

1. DESCRIEREA IMOBILULUI

DATE TEREN											DATE CONSTRUCȚII					
Identificator teren	Adresa imobil	Nr. cadastral	Nr. CF	Suprafața măsurată	Intravilan/ extravilan (I/E)	Nr. top	Nr. tarla	Nr. parcelă	Categorie folosință	Suprafața parcelă	Identif. construcție	Cod grupă destinație	Suprafața construită	Nr. niveluri	Nr. CF	Constr. cu acte (DA/NU)
16135	judet VASLUI, UAT Miclesti, Cod postal 737360			625	E		6	117/21	A	625						

2. PROPRIETATEA / POSESIA

Titularul dreptului / posesiei			Data nașterii / CUI	Domiciliu / Sedi	Cota parte	Identif. entitate asociată	Cotă parte teren UI	Mod de dobândire	Act juridic			Observații privitoare la proprietar
Nume / Denumire	Inițiala tatălui	Prenume							Tip act	Nr. act / data	Emitent	
LARION		STEFANA	9999999999999	judet VASLUI, UAT Miclesti, loc. Chircesti, Cod Postal 737360	1/1	16135		Reconstituire	act administrativ	442/14454/02.05.1995	CJSDPAT VASLUI	Lipsa CNP.

3. SARCINI / DEZMEMBRĂMINTE

Titular			Data nașterii / CUI	Domiciliu / Sedi	Tipul sarcinii sau al dezmembrămintelor dreptului de proprietate	Cotă parte	Identif. entitate asociată	Act juridic			Valoare ipotecă	Tip monedă
Nume / Denumire	Inițiala tatălui	Prenume						Tip act	Nr. act / data	Emitent		

4. NOTĂRI, PROCESE, INTERDICȚII

Tipul notării	Tip act	Nr. act / data	Emitent	Identificator entitate asociată	Imobil împrejmuit / neîmprejmuit	Imobil contestat / necontestat	Alte observații
					neîmprejmuit		Imobil in suprafata totala de 1000 mp

5. OBSERVAȚII

Copie spre publicare

Pagina nr. 134
Inregistrare sistematica UAT Miclesti
Sectorul Cadastral nr. 16
Anul realizarii: 2024

PAVALOI
LACRAMIOARA-MIHAELA
RA-MIHAELA

Semnat digital de
PAVALOI LACRAMIOARA-MIHAELA
Data: 2025.04.24 13:42:28 +03'00'

REGISTRUL CADASTRAL AL IMOBILELOR

UAT Miclesti
Zonă cooperativizată (Co)

Sector cadastral nr. 16

1. DESCRIEREA IMOBILULUI

DATE TEREN											DATE CONSTRUCȚII					
Identificator teren	Adresa imobil	Nr. cadastral	Nr. CF	Suprafața măsurată	Intravilan/ extravilan (I/E)	Nr. top	Nr. tarla	Nr. parcelă	Categorie folosință	Suprafața parcelă	Identif. construcție	Cod grupă destinație	Suprafața construită	Nr. niveluri	Nr. CF	Constr. cu acte (DA/NU)
16136	judet VASLUI, UAT Miclesti, Cod postal 737360			1091	E		6	117/22/1	A	1091						

2. PROPRIETATEA / POSESIA

Titularul dreptului / posesiei			Data nașterii / CUI	Domiciliu / Sediul	Cota parte	Identif. entitate asociată	Cotă parte teren UI	Mod de dobândire	Act juridic			Observații privitoare la proprietar
Nume / Denumire	Inițiala tatălui	Prenume							Tip act	Nr. act / data	Emitent	
ENACHE	V	ELENA	9999999999999	judet VASLUI, UAT Miclesti, loc. Chircesti, Cod Postal 737360	1/1	16136		Constituire	act administrativ	135/14360/08.08.1994	CJSDPAT VASLUI	Lipsa CNP.

3. SARCINI / DEZMEMBRĂMINTE

Titular			Data nașterii / CUI	Domiciliu / Sediul	Tipul sarcinii sau al dezmembrămintelor dreptului de proprietate	Cotă parte	Identif. entitate asociată	Act juridic			Valoare ipotecă	Tip monedă
Nume / Denumire	Inițiala tatălui	Prenume						Tip act	Nr. act / data	Emitent		

4. NOTĂRI, PROCESE, INTERDICȚII


Tipul notării	Tip act	Nr. act / data	Emitent	Identificator entitate asociată	Imobil împrejmuit / neîmprejmuit	Imobil contestat / necontestat	Alte observații
					neîmprejmuit		Imobil în suprafața totală de 2900 mp

5. OBSERVAȚII

Copie spre publicare

Pagina nr. 135
Inregistrare sistematica UAT Miclesti
Sectorul Cadastral nr. 16
Anul realizarii: 2024

PAVALOI
LACRAMIOARA-
MIHAELA



Semnăt digital de PAVALOI
LACRAMIOARA-MIHAELA
Data: 2025.04.24 13:42:45
+03'00'

REGISTRUL CADASTRAL AL IMOBILELOR

UAT Miclesti
Zonă cooperativizată (Co)

Sector cadastral nr. 16

1. DESCRIEREA IMOBILULUI

DATE TEREN											DATE CONSTRUCȚII					
Identificator teren	Adresa imobil	Nr. cadastral	Nr. CF	Suprafața măsurată	Intravilan/ extravilan (I/E)	Nr. top	Nr. tarla	Nr. parcelă	Categorie folosință	Suprafața parcelă	Identif. construcție	Cod grupă destinație	Suprafața construită	Nr. niveluri	Nr. CF	Constr. cu acte (DA/NU)
16137	judet VASLUI, UAT Miclesti, Cod postal 737360			1809	E		6	117/22/1	A	1809						

2. PROPRIETATEA / POSESIA

Titularul dreptului / posesiei			Data nașterii / CUI	Domiciliu / Sedi	Cota parte	Identif. entitate asociată	Cotă parte teren UI	Mod de dobândire	Act juridic			Observații privitoare la proprietar
Nume / Denumire	Inițiala tatălui	Prenume							Tip act	Nr. act / data	Emitent	
ENACHE	V	ELENA	9999999999999	judet VASLUI, UAT Miclesti, loc. Chircesti, Cod Postal 737360	1/1	16137		Constituire	act administrativ	135/14360/08.08.1994	CJSDPAT VASLUI	Lipsa CNP.

3. SARCINI / DEZMEMBRĂMINTE

Titular			Data nașterii / CUI	Domiciliu / Sedi	Tipul sarcinii sau al dezmembrămintelor dreptului de proprietate	Cotă parte	Identif. entitate asociată	Act juridic			Valoare ipotecă	Tip monedă
Nume / Denumire	Inițiala tatălui	Prenume						Tip act	Nr. act / data	Emitent		

4. NOTĂRI, PROCESE, INTERDICȚII

Tipul notării	Tip act	Nr. act / data	Emitent	Identificator entitate asociată	Imobil împrejmuit / neîmprejmuit	Imobil contestat / necontestat	Alte observații
					neîmprejmuit		Imobil în suprafața totală de 2900 mp

5. OBSERVAȚII

Copie spre publicare

Pagina nr. 136
Inregistrare sistematica UAT Miclesti
Sectorul Cadastral nr. 16
Anul realizarii: 2024

PAVALOI
LACRAMIOARA-
MIHAELA

Semnăt digital de PAVALOI
LACRAMIOARA-MIHAELA
Data: 2025.04.24 13:43:03
+03'00'

REGISTRUL CADASTRAL AL IMOBILELOR

UAT Miclesti
Zonă cooperativizată (Co)

Sector cadastral nr. 16

1. DESCRIEREA IMOBILULUI

DATE TEREN											DATE CONSTRUCȚII					
Identificator teren	Adresa imobil	Nr. cadastral	Nr. CF	Suprafața măsurată	Intravilan/ extravilan (I/E)	Nr. top	Nr. tarla	Nr. parcelă	Categorie folosință	Suprafața parcelă	Identif. construcție	Cod grupă destinație	Suprafața construită	Nr. niveluri	Nr. CF	Constr. cu acte (DA/NU)
16138	judet VASLUI, UAT Miclesti, Cod postal 737360			1770	E		6	117/22/2	A	1770						

2. PROPRIETATEA / POSESIA

Titularul dreptului / posesiei			Data nașterii / CUI	Domiciliu / Sedi	Cota parte	Identif. entitate asociată	Cotă parte teren UI	Mod de dobândire	Act juridic			Observații privitoare la proprietar
Nume / Denumire	Inițiala tatălui	Prenume							Tip act	Nr. act / data	Emitent	
ENACHE		ADELA	9999999999999	judet VASLUI, UAT Miclesti, loc. Chircesti, Cod Postal 737360	1/1	16138		Constituire	act administrativ	36/14409/31.01.1994	CJSDPAT VASLUI	Lipsa CNP.

3. SARCINI / DEZMEMBRĂMINTE

Titular			Data nașterii / CUI	Domiciliu / Sedi	Tipul sarcinii sau al dezmembrămintelor dreptului de proprietate	Cotă parte	Identif. entitate asociată	Act juridic			Valoare ipotecă	Tip monedă
Nume / Denumire	Inițiala tatălui	Prenume						Tip act	Nr. act / data	Emitent		

4. NOTĂRI, PROCESE, INTERDICȚII

Tipul notării	Tip act	Nr. act / data	Emitent	Identificator entitate asociată	Imobil împrejmuit / neîmprejmuit	Imobil contestat / necontestat	Alte observații
					neîmprejmuit		Imobil in suprafata totala de 4700 mp

5. OBSERVAȚII

Copie spre publicare

Pagina nr. 137
Inregistrare sistematica UAT Miclesti
Sectorul Cadastral nr. 16
Anul realizarii: 2024

PAVALOI
LACRAMIOARA-
MIHAELA

Semnat digital de PAVALOI
LACRAMIOARA-MIHAELA
Data: 2025.04.24 13:43:19
+03'00'

REGISTRUL CADASTRAL AL IMOBILELOR

UAT Miclesti
Zonă cooperativizată (Co)

Sector cadastral nr. 16

1. DESCRIEREA IMOBILULUI

DATE TEREN											DATE CONSTRUCȚII					
Identificator teren	Adresa imobil	Nr. cadastral	Nr. CF	Suprafața măsurată	Intravilan/ extravilan (I/E)	Nr. top	Nr. tarla	Nr. parcelă	Categorie folosință	Suprafața parcelă	Identif. construcție	Cod grupă destinație	Suprafața construită	Nr. niveluri	Nr. CF	Constr. cu acte (DA/NU)
16139	judet VASLUI, UAT Miclesti, Cod postal 737360			2930	E		6	117/22/2	A	2930						

2. PROPRIETATEA / POSESIA

Titularul dreptului / posesiei			Data nașterii / CUI	Domiciliu / Sedi	Cota parte	Identif. entitate asociată	Cotă parte teren UI	Mod de dobândire	Act juridic			Observații privitoare la proprietar
Nume / Denumire	Inițiala tatălui	Prenume							Tip act	Nr. act / data	Emitent	
ENACHE		ADELA	9999999999999	judet VASLUI, UAT Miclesti, loc. Chircesti, Cod Postal 737360	1/1	16139		Constituire	act administrativ	36/14409/31.01.1994	CJSDPAT VASLUI	Lipsa CNP.

3. SARCINI / DEZMEMBRĂMINTE

Titular			Data nașterii / CUI	Domiciliu / Sedi	Tipul sarcinii sau al dezmembrămintelor dreptului de proprietate	Cotă parte	Identif. entitate asociată	Act juridic			Valoare ipotecă	Tip monedă
Nume / Denumire	Inițiala tatălui	Prenume						Tip act	Nr. act / data	Emitent		

4. NOTĂRI, PROCESE, INTERDICȚII

Tipul notării	Tip act	Nr. act / data	Emitent	Identificator entitate asociată	Imobil împrejmuit / neîmprejmuit	Imobil contestat / necontestat	Alte observații
					neîmprejmuit		Imobil in suprafata totala de 4700 mp

5. OBSERVAȚII

Copie spre publicare

Pagina nr. 138
Inregistrare sistematica UAT Miclesti
Sectorul Cadastral nr. 16
Anul realizarii: 2024

PAVALOI
LACRAMIOARA
-MIHAELA

Semnat digital de
PAVALOI LACRAMIOARA-
MIHAELA
Data: 2025.04.24 13:43:35
+03'00'

REGISTRUL CADASTRAL AL IMOBILELOR

UAT Miclesti
Zonă cooperativizată (Co)

Sector cadastral nr. 16

1. DESCRIEREA IMOBILULUI

DATE TEREN											DATE CONSTRUCȚII					
Identificator teren	Adresa imobil	Nr. cadastral	Nr. CF	Suprafața măsurată	Intravilan/ extravilan (I/E)	Nr. top	Nr. tarla	Nr. parcelă	Categorie folosință	Suprafața parcelă	Identif. construcție	Cod grupă destinație	Suprafața construită	Nr. niveluri	Nr. CF	Constr. cu acte (DA/NU)
16140	judet VASLUI, UAT Miclesti, Cod postal 737360			1696	E		6	117/22/3	A	1696						

2. PROPRIETATEA / POSESIA

Titularul dreptului / posesiei			Data nașterii / CUI	Domiciliu / Sediul	Cota parte	Identif. entitate asociată	Cotă parte teren UI	Mod de dobândire	Act juridic			Observații privitoare la proprietar
Nume / Denumire	Inițiala tatălui	Prenume							Tip act	Nr. act / data	Emitent	
ENACHE	GH	CONSTANTIN	9999999999999	judet VASLUI, UAT Miclesti, loc. Chircesti, Cod Postal 737360	1/1	16140		Reconstituire	act administrativ	625/47030/2 5.11.1994	CJSDPAT VASLUI	Lipsa CNP.

3. SARCINI / DEZMEMBRĂMINTE

Titular			Data nașterii / CUI	Domiciliu / Sediul	Tipul sarcinii sau al dezmembrămintelor dreptului de proprietate	Cotă parte	Identif. entitate asociată	Act juridic			Valoare ipotecă	Tip monedă
Nume / Denumire	Inițiala tatălui	Prenume						Tip act	Nr. act / data	Emitent		

4. NOTĂRI, PROCESE, INTERDICȚII

Tipul notării	Tip act	Nr. act / data	Emitent	Identificator entitate asociată	Imobil împrejmuit / neîmprejmuit	Imobil contestat / necontestat	Alte observații
					neîmprejmuit		Imobil în suprafața totală de 4500 mp

5. OBSERVAȚII

Copie spre publicare

Pagina nr. 139
Inregistrare sistematica UAT Miclesti
Sectorul Cadastral nr. 16
Anul realizarii: 2024

PAVALOI
LACRAMIOARA-MIHAELA
RA-MIHAELA

Semnat digital de
PAVALOI LACRAMIOARA-MIHAELA
Data: 2025.04.24 13:43:56
+03'00'

REGISTRUL CADASTRAL AL IMOBILELOR

UAT Miclesti
Zonă cooperativizată (Co)

Sector cadastral nr. 16

1. DESCRIEREA IMOBILULUI

DATE TEREN											DATE CONSTRUCȚII					
Identificator teren	Adresa imobil	Nr. cadastral	Nr. CF	Suprafața măsurată	Intravilan/ extravilan (I/E)	Nr. top	Nr. tarla	Nr. parcelă	Categorie folosință	Suprafața parcelă	Identif. construcție	Cod grupă destinație	Suprafața construită	Nr. niveluri	Nr. CF	Constr. cu acte (DA/NU)
16141	judet VASLUI, UAT Miclesti, Cod postal 737360			2804	E		6	117/22/3	A	2804						

2. PROPRIETATEA / POSESIA

Titularul dreptului / posesiei			Data nașterii / CUI	Domiciliu / Sedi	Cota parte	Identif. entitate asociată	Cotă parte teren UI	Mod de dobândire	Act juridic			Observații privitoare la proprietar
Nume / Denumire	Inițiala tatălui	Prenume							Tip act	Nr. act / data	Emitent	
ENACHE	GH	CONSTANTIN	9999999999999	judet VASLUI, UAT Miclesti, loc. Chircesti, Cod Postal 737360	1/1	16141		Reconstituire	act administrativ	625/47030/2 5.11.1994	CJSDPAT VASLUI	Lipsa CNP.

3. SARCINI / DEZMEMBRĂMINTE

Titular			Data nașterii / CUI	Domiciliu / Sedi	Tipul sarcinii sau al dezmembrămintelor dreptului de proprietate	Cotă parte	Identif. entitate asociată	Act juridic			Valoare ipotecă	Tip monedă
Nume / Denumire	Inițiala tatălui	Prenume						Tip act	Nr. act / data	Emitent		

4. NOTĂRI, PROCESE, INTERDICȚII

Tipul notării	Tip act	Nr. act / data	Emitent	Identificator entitate asociată	Imobil împrejmuit / neîmprejmuit	Imobil contestat / necontestat	Alte observații
					neîmprejmuit		Imobil in suprafata totala de 4500 mp

5. OBSERVAȚII

Copie spre publicare

Pagina nr. 140
Inregistrare sistematica UAT Miclesti
Sectorul Cadastral nr. 16
Anul realizarii: 2024

PAVALOI
LACRAMIOARA-MIHAELA
RA-MIHAELA

Semnăt digital de
PAVALOI LACRAMIOARA-MIHAELA
Data: 2025.04.24 14:16:58
+03'00'

REGISTRUL CADASTRAL AL IMOBILELOR

UAT Miclesti
Zonă cooperativizată (Co)

Sector cadastral nr. 16

1. DESCRIEREA IMOBILULUI

DATE TEREN											DATE CONSTRUCȚII					
Identificator teren	Adresa imobil	Nr. cadastral	Nr. CF	Suprafața măsurată	Intravilan/ extravilan (I/E)	Nr. top	Nr. tarla	Nr. parcelă	Categorie folosință	Suprafața parcelă	Identif. construcție	Cod grupă destinație	Suprafața construită	Nr. niveluri	Nr. CF	Constr. cu acte (DA/NU)
16142	judet VASLUI, UAT Miclesti, Cod postal 737360			1697	E		6	117/22/4	A	1697						

2. PROPRIETATEA / POSESIA

Titularul dreptului / posesiei			Data nașterii / CUI	Domiciliu / Sedi	Cota parte	Identif. entitate asociată	Cotă parte teren UI	Mod de dobândire	Act juridic			Observații privitoare la proprietar
Nume / Denumire	Inițiala tatălui	Prenume							Tip act	Nr. act / data	Emitent	
ENACHE	GH	VASILE	9999999999999	judet VASLUI, UAT Miclesti, loc. Chircesti, Cod Postal 737360	1/1	16142		Reconstituire	act administrativ	237/14432/2 1.08.1994	CJSDPAT VASLUI	Lipsa CNP.

3. SARCINI / DEZMEMBRĂMINTE

Titular			Data nașterii / CUI	Domiciliu / Sedi	Tipul sarcinii sau al dezmembrămintelor dreptului de proprietate	Cotă parte	Identif. entitate asociată	Act juridic			Valoare ipotecă	Tip monedă
Nume / Denumire	Inițiala tatălui	Prenume						Tip act	Nr. act / data	Emitent		

4. NOTĂRI, PROCESE, INTERDICȚII

Tipul notării	Tip act	Nr. act / data	Emitent	Identificator entitate asociată	Imobil împrejmuit / neîmprejmuit	Imobil contestat / necontestat	Alte observații
					neîmprejmuit		Imobil in suprafata totala de 4500 mp

5. OBSERVAȚII

Copie spre publicare

Pagina nr. 141
Inregistrare sistematica UAT Miclesti
Sectorul Cadastral nr. 16
Anul realizarii: 2024

PAVALOI
LACRAMIOARA-
MIHAELA

Semnat digital de PAVALOI
LACRAMIOARA-MIHAELA
Data: 2025.04.24 14:17:32
+03'00'

REGISTRUL CADASTRAL AL IMOBILELOR

UAT Miclesti
Zonă cooperativizată (Co)

Sector cadastral nr. 16

1. DESCRIEREA IMOBILULUI

DATE TEREN											DATE CONSTRUCȚII					
Identificator teren	Adresa imobil	Nr. cadastral	Nr. CF	Suprafața măsurată	Intravilan/ extravilan (I/E)	Nr. top	Nr. tarla	Nr. parcelă	Categorie folosință	Suprafața parcelă	Identif. construcție	Cod grupă destinație	Suprafața construită	Nr. niveluri	Nr. CF	Constr. cu acte (DA/NU)
16143	judet VASLUI, UAT Miclesti, Cod postal 737360			2803	E		6	117/22/4	A	2803						

2. PROPRIETATEA / POSESIA

Titularul dreptului / posesiei			Data nașterii / CUI	Domiciliu / Sediul	Cota parte	Identif. entitate asociată	Cotă parte teren UI	Mod de dobândire	Act juridic			Observații privitoare la proprietar
Nume / Denumire	Inițiala tatălui	Prenume							Tip act	Nr. act / data	Emitent	
ENACHE	GH	VASILE	99999999999999	judet VASLUI, UAT Miclesti, loc. Chircesti, Cod Postal 737360	1/1	16143		Reconstituire	act administrativ	237/14432/2 1.08.1994	CJSDPAT VASLUI	Lipsa CNP.

3. SARCINI / DEZMEMBRĂMINTE

Titular			Data nașterii / CUI	Domiciliu / Sediul	Tipul sarcinii sau al dezmembrămintelor dreptului de proprietate	Cotă parte	Identif. entitate asociată	Act juridic			Valoare ipotecă	Tip monedă
Nume / Denumire	Inițiala tatălui	Prenume						Tip act	Nr. act / data	Emitent		

4. NOTĂRI, PROCESE, INTERDICȚII

Tipul notării	Tip act	Nr. act / data	Emitent	Identificator entitate asociată	Imobil împrejmuit / neîmprejmuit	Imobil contestat / necontestat	Alte observații
					neîmprejmuit		Imobil în suprafața totală de 4500 mp

5. OBSERVAȚII

Copie spre publicare

Pagina nr. 142
Inregistrare sistematica UAT Miclesti
Sectorul Cadastral nr. 16
Anul realizarii: 2024

PAVALOI
LACRAMIOARA
A-MIHAELA

Semnat digital de
PAVALOI LACRAMIOARA-
MIHAELA
Data: 2025.04.24 14:17:49
+03'00'

REGISTRUL CADASTRAL AL IMOBILELOR

UAT Miclesti
Zonă cooperativizată (Co)

Sector cadastral nr. 16

1. DESCRIEREA IMOBILULUI

DATE TEREN											DATE CONSTRUCȚII					
Identificator teren	Adresa imobil	Nr. cadastral	Nr. CF	Suprafața măsurată	Intravilan/ extravilan (I/E)	Nr. top	Nr. tarla	Nr. parcelă	Categorie folosință	Suprafața parcelă	Identif. construcție	Cod grupă destinație	Suprafața construită	Nr. niveluri	Nr. CF	Constr. cu acte (DA/NU)
16144	judet VASLUI, UAT Miclesti, Cod postal 737360			1698	E		6	117/23	A	1698						

2. PROPRIETATEA / POSESIA

Titularul dreptului / posesiei			Data nașterii / CUI	Domiciliu / Sedi	Cota parte	Identif. entitate asociată	Cotă parte teren UI	Mod de dobândire	Act juridic			Observații privitoare la proprietar
Nume / Denumire	Inițiala tatălui	Prenume							Tip act	Nr. act / data	Emitent	
LAZAR		EVDOCHIM	9999999999999	judet VASLUI, UAT Miclesti, loc. Chircesti, Cod Postal 737360	1/1	16144		Reconstituire	act administrativ	586/14571/1 4.03.1997	CJSDPAT VASLUI	Lipsa CNP.
BIZGU		VIRGINIA	9999999999999	judet VASLUI, UAT Miclesti, loc. Chircesti, Cod Postal 737360				Reconstituire	act administrativ	586/14571/1 4.03.1997	CJSDPAT VASLUI	Lipsa CNP.

3. SARCINI / DEZMEMBRĂMINTE

Titular			Data nașterii / CUI	Domiciliu / Sedi	Tipul sarcinii sau al dezmembrămintelor dreptului de proprietate	Cotă parte	Identif. entitate asociată	Act juridic			Valoare ipotecă	Tip monedă
Nume / Denumire	Inițiala tatălui	Prenume						Tip act	Nr. act / data	Emitent		

4. NOTĂRI, PROCESE, INTERDICȚII

Tipul notării	Tip act	Nr. act / data	Emitent	Identificator entitate asociată	Imobil împrejmuit / neîmprejmuit	Imobil contestat / necontestat	Alte observații
					neîmprejmuit		Imobil in suprafata totala de 4500 mp

5. OBSERVAȚII

Copie spre publicare

Pagina nr. 143
Inregistrare sistematica UAT Miclesti
Sectorul Cadastral nr. 16
Anul realizarii: 2024

PAVALOI
LACRAMIOARA
A-MIHAELA

Semnat digital de
PAVALOI LACRAMIOARA-
MIHAELA
Data: 2025.04.24 14:21:33
+03'00'

REGISTRUL CADASTRAL AL IMOBILELOR

UAT Miclesti
Zonă cooperativizată (Co)

Sector cadastral nr. 16

1. DESCRIEREA IMOBILULUI

DATE TEREN											DATE CONSTRUCȚII					
Identificator teren	Adresa imobil	Nr. cadastral	Nr. CF	Suprafața măsurată	Intravilan/ extravilan (I/E)	Nr. top	Nr. tarla	Nr. parcelă	Categorie folosință	Suprafața parcelă	Identif. construcție	Cod grupă destinație	Suprafața construită	Nr. niveluri	Nr. CF	Constr. cu acte (DA/NU)
16145	judet VASLUI, UAT Miclesti, Cod postal 737360			2802	E		6	117/23	A	2802						

2. PROPRIETATEA / POSESIA

Titularul dreptului / posesiei			Data nașterii / CUI	Domiciliu / Sedi	Cota parte	Identif. entitate asociată	Cotă parte teren UI	Mod de dobândire	Act juridic			Observații privitoare la proprietar
Nume / Denumire	Inițiala tatălui	Prenume							Tip act	Nr. act / data	Emitent	
LAZAR		EVDOCHIM	9999999999999	judet VASLUI, UAT Miclesti, loc. Chircesti, Cod Postal 737360	1/1	16145		Reconstituire	act administrativ	586/14571/1 4.03.1997	CJSDPAT VASLUI	Lipsa CNP.
BIZGU		VIRGINIA	9999999999999	judet VASLUI, UAT Miclesti, loc. Chircesti, Cod Postal 737360				Reconstituire	act administrativ	586/14571/1 4.03.1997	CJSDPAT VASLUI	Lipsa CNP.

3. SARCINI / DEZMEMBRĂMINTE

Titular			Data nașterii / CUI	Domiciliu / Sedi	Tipul sarcinii sau al dezmembrămintelor dreptului de proprietate	Cotă parte	Identif. entitate asociată	Act juridic			Valoare ipotecă	Tip monedă
Nume / Denumire	Inițiala tatălui	Prenume						Tip act	Nr. act / data	Emitent		

4. NOTĂRI, PROCESE, INTERDICȚII

Tipul notării	Tip act	Nr. act / data	Emitent	Identificator entitate asociată	Imobil împrejmuit / neîmprejmuit	Imobil contestat / necontestat	Alte observații
					neîmprejmuit		Imobil in suprafata totala de 4500 mp

5. OBSERVAȚII

Copie spre publicare

Pagina nr. 144
Inregistrare sistematica UAT Miclesti
Sectorul Cadastral nr. 16
Anul realizarii: 2024

PAVALOI
LACRAMIOA
RA-MIHAELA

Semnat digital de
PAVALOI LACRAMIOARA-
MIHAELA
Data: 2025.04.24 14:21:56
+03'00'

REGISTRUL CADASTRAL AL IMOBILELOR

UAT Miclesti
Zonă cooperativizată (Co)

Sector cadastral nr. 16

1. DESCRIEREA IMOBILULUI

DATE TEREN											DATE CONSTRUCȚII					
Identificator teren	Adresa imobil	Nr. cadastral	Nr. CF	Suprafața măsurată	Intravilan/ extravilan (I/E)	Nr. top	Nr. tarla	Nr. parcelă	Categorie folosință	Suprafața parcelă	Identif. construcție	Cod grupă destinație	Suprafața construită	Nr. niveluri	Nr. CF	Constr. cu acte (DA/NU)
16146	judet VASLUI, UAT Miclesti, Cod postal 737360			1964	E		6	117/24	A	1964						

2. PROPRIETATEA / POSESIA

Titularul dreptului / posesiei			Data nașterii / CUI	Domiciliu / Sedi	Cota parte	Identif. entitate asociată	Cotă parte teren UI	Mod de dobândire	Act juridic			Observații privitoare la proprietar
Nume / Denumire	Inițiala tatălui	Prenume							Tip act	Nr. act / data	Emitent	
LARION	N	GHEORGHE	9999999999999	judet VASLUI, UAT Miclesti, loc. Chircesti, Cod Postal 737360	1/1	16146		Reconstituire	act administrativ	908/47528/1 8.03.1997	CJSDPAT VASLUI	Lipsa CNP.

3. SARCINI / DEZMEMBRĂMINTE

Titular			Data nașterii / CUI	Domiciliu / Sedi	Tipul sarcinii sau al dezmembrămintelor dreptului de proprietate	Cotă parte	Identif. entitate asociată	Act juridic			Valoare ipotecă	Tip monedă
Nume / Denumire	Inițiala tatălui	Prenume						Tip act	Nr. act / data	Emitent		

4. NOTĂRI, PROCESE, INTERDICȚII

Tipul notării	Tip act	Nr. act / data	Emitent	Identificator entitate asociată	Imobil împrejmuit / neîmprejmuit	Imobil contestat / necontestat	Alte observații
					neîmprejmuit		Imobil în suprafața totală de 5200 mp

5. OBSERVAȚII

Copie spre publicare

Pagina nr. 145
Inregistrare sistematica UAT Miclesti
Sectorul Cadastral nr. 16
Anul realizării: 2024

PAVALOI
LACRAMIOARA-
MIHAELA

Semnat digital de PAVALOI
LACRAMIOARA-MIHAELA
Data: 2025.04.24 14:23:11
+03'00'

REGISTRUL CADASTRAL AL IMOBILELOR

UAT Miclesti
Zonă cooperativizată (Co)

Sector cadastral nr. 16

1. DESCRIEREA IMOBILULUI

DATE TEREN											DATE CONSTRUCȚII					
Identificator teren	Adresa imobil	Nr. cadastral	Nr. CF	Suprafața măsurată	Intravilan/ extravilan (I/E)	Nr. top	Nr. tarla	Nr. parcelă	Categorie folosință	Suprafața parcelă	Identif. construcție	Cod grupă destinație	Suprafața construită	Nr. niveluri	Nr. CF	Constr. cu acte (DA/NU)
16147	judet VASLUI, UAT Miclesti, Cod postal 737360			3236	E		6	117/24	A	3236						

2. PROPRIETATEA / POSESIA

Titularul dreptului / posesiei			Data nașterii / CUI	Domiciliu / Sedi	Cota parte	Identif. entitate asociată	Cotă parte teren UI	Mod de dobândire	Act juridic			Observații privitoare la proprietar
Nume / Denumire	Inițiala tatălui	Prenume							Tip act	Nr. act / data	Emitent	
LARION	N	GHEORGHE	9999999999999	judet VASLUI, UAT Miclesti, loc. Chircesti, Cod Postal 737360	1/1	16147		Reconstituire	act administrativ	908/47528/1 8.03.1997	CJSDPAT VASLUI	Lipsa CNP.

3. SARCINI / DEZMEMBRĂMINTE

Titular			Data nașterii / CUI	Domiciliu / Sedi	Tipul sarcinii sau al dezmembrămintelor dreptului de proprietate	Cotă parte	Identif. entitate asociată	Act juridic			Valoare ipotecă	Tip monedă
Nume / Denumire	Inițiala tatălui	Prenume						Tip act	Nr. act / data	Emitent		

4. NOTĂRI, PROCESE, INTERDICȚII

Tipul notării	Tip act	Nr. act / data	Emitent	Identificator entitate asociată	Imobil împrejmuit / neîmprejmuit	Imobil contestat / necontestat	Alte observații
					neîmprejmuit		Imobil in suprafata totala de 5200 mp

5. OBSERVAȚII

Copie spre publicare

Pagina nr. 146
Inregistrare sistematica UAT Miclesti
Sectorul Cadastral nr. 16
Anul realizarii: 2024

PAVALOI
LACRAMIOAR
A-MIHAELA

Semnat digital de
PAVALOI LACRAMIOARA-
MIHAELA
Data: 2025.04.24 14:23:30
+03'00'

REGISTRUL CADASTRAL AL IMOBILELOR

UAT Miclesti
Zonă cooperativizată (Co)

Sector cadastral nr. 16

1. DESCRIEREA IMOBILULUI

DATE TEREN											DATE CONSTRUCȚII					
Identificator teren	Adresa imobil	Nr. cadastral	Nr. CF	Suprafața măsurată	Intravilan/ extravilan (I/E)	Nr. top	Nr. tarla	Nr. parcelă	Categorie folosință	Suprafața parcelă	Identif. construcție	Cod grupă destinație	Suprafața construită	Nr. niveluri	Nr. CF	Constr. cu acte (DA/NU)
16148	judet VASLUI, UAT Miclesti, Cod postal 737360			1882	E		6	117/25	A	1882						

2. PROPRIETATEA / POSESIA

Titularul dreptului / posesiei			Data nașterii / CUI	Domiciliu / Sedi	Cota parte	Identif. entitate asociată	Cotă parte teren UI	Mod de dobândire	Act juridic			Observații privitoare la proprietar
Nume / Denumire	Inițiala tatălui	Prenume							Tip act	Nr. act / data	Emitent	
CAMPANU		GRIGORE	9999999999999	judet VASLUI, UAT Miclesti, loc. Chircesti, Cod Postal 737360	1/1	16148		lesire Din Indiviziune	act notarial	695/24.03.1998	BNP Bulumac Marin	Lipsa CNP.

3. SARCINI / DEZMEMBRĂMINTE

Titular			Data nașterii / CUI	Domiciliu / Sedi	Tipul sarcinii sau al dezmembrămintelor dreptului de proprietate	Cotă parte	Identif. entitate asociată	Act juridic			Valoare ipotecă	Tip monedă
Nume / Denumire	Inițiala tatălui	Prenume						Tip act	Nr. act / data	Emitent		

4. NOTĂRI, PROCESE, INTERDICȚII


Tipul notării	Tip act	Nr. act / data	Emitent	Identificator entitate asociată	Imobil împrejmuit / neîmprejmuit	Imobil contestat / necontestat	Alte observații
					neîmprejmuit		Imobil in suprafata totala de 5000 mp

5. OBSERVAȚII

Copie spre publicare

Pagina nr. 147
Inregistrare sistematica UAT Miclesti
Sectorul Cadastral nr. 16
Anul realizarii: 2024

PAVALOI
LACRAMIOARA-
MIHAELA

Semnat digital de PAVALOI
LACRAMIOARA-MIHAELA
Data: 2025.04.24 14:23:46
+03'00'

REGISTRUL CADASTRAL AL IMOBILELOR

UAT Miclesti
Zonă cooperativizată (Co)

Sector cadastral nr. 16

1. DESCRIEREA IMOBILULUI

DATE TEREN											DATE CONSTRUCȚII					
Identificator teren	Adresa imobil	Nr. cadastral	Nr. CF	Suprafața măsurată	Intravilan/ extravilan (I/E)	Nr. top	Nr. tarla	Nr. parcelă	Categorie folosință	Suprafața parcelă	Identif. construcție	Cod grupă destinație	Suprafața construită	Nr. niveluri	Nr. CF	Constr. cu acte (DA/NU)
16149	judet VASLUI, UAT Miclesti, Cod postal 737360			3118	E		6	117/25	A	3118						

2. PROPRIETATEA / POSESIA

Titularul dreptului / posesiei			Data nașterii / CUI	Domiciliu / Sedi	Cota parte	Identif. entitate asociată	Cotă parte teren UI	Mod de dobândire	Act juridic			Observații privitoare la proprietar
Nume / Denumire	Inițiala tatălui	Prenume							Tip act	Nr. act / data	Emitent	
CAMPANU		GRIGORE	9999999999999	judet VASLUI, UAT Miclesti, loc. Chircesti, Cod Postal 737360	1/1	16149		lesire Din Indiviziune	act notarial	695/24.03.1998	BNP Bulumac Marin	Lipsa CNP.

3. SARCINI / DEZMEMBRĂMINTE

Titular			Data nașterii / CUI	Domiciliu / Sedi	Tipul sarcinii sau al dezmembrămintelor dreptului de proprietate	Cotă parte	Identif. entitate asociată	Act juridic			Valoare ipotecă	Tip monedă
Nume / Denumire	Inițiala tatălui	Prenume						Tip act	Nr. act / data	Emitent		

4. NOTĂRI, PROCESE, INTERDICȚII

Tipul notării	Tip act	Nr. act / data	Emitent	Identificator entitate asociată	Imobil împrejmuit / neîmprejmuit	Imobil contestat / necontestat	Alte observații
					neîmprejmuit		Imobil in suprafata totala de 5000 mp

5. OBSERVAȚII

Copie spre publicare

Pagina nr. 148
Inregistrare sistematica UAT Miclesti
Sectorul Cadastral nr. 16
Anul realizarii: 2024

PAVALOI
LACRAMIOARA-MIHAELA

Semnat digital de
PAVALOI
LACRAMIOARA-MIHAELA
Data: 2025.04.24
14:24:04 +03'00'

REGISTRUL CADASTRAL AL IMOBILELOR

UAT Miclesti
Zonă cooperativizată (Co)

Sector cadastral nr. 16

1. DESCRIEREA IMOBILULUI

DATE TEREN											DATE CONSTRUCȚII					
Identificator teren	Adresa imobil	Nr. cadastral	Nr. CF	Suprafața măsurată	Intravilan/ extravilan (I/E)	Nr. top	Nr. tarla	Nr. parcelă	Categorie folosință	Suprafața parcelă	Identif. construcție	Cod grupă destinație	Suprafața construită	Nr. niveluri	Nr. CF	Constr. cu acte (DA/NU)
16150	judet VASLUI, UAT Miclesti, Cod postal 737360			1158	E		6	117/25	A	1158						

2. PROPRIETATEA / POSESIA

Titularul dreptului / posesiei			Data nașterii / CUI	Domiciliu / Sedi	Cota parte	Identif. entitate asociată	Cotă parte teren UI	Mod de dobândire	Act juridic			Observații privitoare la proprietar
Nume / Denumire	Inițiala tatălui	Prenume							Tip act	Nr. act / data	Emitent	
SC ROYAL SRL			21797440	judet VASLUI, UAT Miclesti, loc. Chircesti, Cod Postal 737360	1/1	16150		Conventie	act notarial	891/08.06.2021	Irimia Traian Claudy	

3. SARCINI / DEZMEMBRĂMINTE

Titular			Data nașterii / CUI	Domiciliu / Sedi	Tipul sarcinii sau al dezmembrămintelor dreptului de proprietate	Cotă parte	Identif. entitate asociată	Act juridic			Valoare ipotecă	Tip monedă
Nume / Denumire	Inițiala tatălui	Prenume						Tip act	Nr. act / data	Emitent		

4. NOTĂRI, PROCESE, INTERDICȚII


Tipul notării	Tip act	Nr. act / data	Emitent	Identificator entitate asociată	Imobil împrejmuit / neîmprejmuit	Imobil contestat / necontestat	Alte observații
					neîmprejmuit		Imobil provenit din CF 72388 ca urmare a

5. OBSERVAȚII

Copie spre publicare

Pagina nr. 149
Inregistrare sistematica UAT Miclesti
Sectorul Cadastral nr. 16
Anul realizarii: 2024

PAVALOI
LACRAMIOARA
-MIHAELA



Semnat digital de
PAVALOI LACRAMIOARA-
MIHAELA
Data: 2025.04.24 14:24:20
+03'00'

REGISTRUL CADASTRAL AL IMOBILELOR

UAT Miclesti
Zonă cooperativizată (Co)

Sector cadastral nr. 16

1. DESCRIEREA IMOBILULUI

DATE TEREN											DATE CONSTRUCȚII					
Identificator teren	Adresa imobil	Nr. cadastral	Nr. CF	Suprafața măsurată	Intravilan/ extravilan (I/E)	Nr. top	Nr. tarla	Nr. parcelă	Categorie folosință	Suprafața parcelă	Identif. construcție	Cod grupă destinație	Suprafața construită	Nr. niveluri	Nr. CF	Constr. cu acte (DA/NU)
16151	judet VASLUI, UAT Miclesti, Cod postal 737360	72388	72388	2242	E		6	117/25	A	2242						

2. PROPRIETATEA / POSESIA

Titularul dreptului / posesiei			Data nașterii / CUI	Domiciliu / Sediu	Cota parte	Identif. entitate asociată	Cotă parte teren UI	Mod de dobândire	Act juridic			Observații privitoare la proprietar
Nume / Denumire	Inițiala tatălui	Prenume							Tip act	Nr. act / data	Emitent	
SC ROYAL SRL			21797440	judet VASLUI, UAT Miclesti, loc. Chircesti, Cod Postal 737360	1/1	16151		Convenție	act notarial	891/08.06.2021	Irimia Traian Claudy	

3. SARCINI / DEZMEMBRĂMINTE

Titular			Data nașterii / CUI	Domiciliu / Sediu	Tipul sarcinii sau al dezmembrămintelor dreptului de proprietate	Cotă parte	Identif. entitate asociată	Act juridic			Valoare ipotecă	Tip monedă
Nume / Denumire	Inițiala tatălui	Prenume						Tip act	Nr. act / data	Emitent		

4. NOTĂRI, PROCESE, INTERDICȚII

Tipul notării	Tip act	Nr. act / data	Emitent	Identificator entitate asociată	Imobil împrejmuit / neîmprejmuit	Imobil contestat / necontestat	Alte observații
imobil repositionat ca urmare a finalizarii lucrarilor de cadastru sistematic.	act normativ	Legea nr. 7/13.03.1996	Parlamentul Romaniei	16151	neîmprejmuit		
Se noteaza actualizarea informatiilor tehnice cadastrale, in sensul diminuarii suprafetei din prezenta CF cu 1158 mp ce se inscrie in CF ce se va infiinta la ID 16150 ca urmare a masuratorilor efectuate in cadastru sistematic.	act normativ	Legea nr. 7/13.03.1996	Parlamentul Romaniei	16151			

5. OBSERVAȚII

REGISTRUL CADASTRAL AL IMOBILELOR

UAT Miclesti
Zonă cooperativizată (Co)

Sector cadastral nr. 16

1. DESCRIEREA IMOBILULUI

DATE TEREN											DATE CONSTRUCȚII					
Identificator teren	Adresa imobil	Nr. cadastral	Nr. CF	Suprafața măsurată	Intravilan/ extravilan (I/E)	Nr. top	Nr. tarla	Nr. parcelă	Categorie folosință	Suprafața parcelă	Identif. construcție	Cod grupă destinație	Suprafața construită	Nr. niveluri	Nr. CF	Constr. cu acte (DA/NU)
16152	judet VASLUI, UAT Miclesti, Cod postal 737360			4457	E		6	117/26	A	4457						

2. PROPRIETATEA / POSESIA

Titularul dreptului / posesiei			Data nașterii / CUI	Domiciliu / Sedi	Cota parte	Identif. entitate asociată	Cotă parte teren UI	Mod de dobândire	Act juridic			Observații privitoare la proprietar
Nume / Denumire	Inițiala tatălui	Prenume							Tip act	Nr. act / data	Emitent	
MATEI	V	GHEORGHE	9999999999999	judet VASLUI, UAT Miclesti, loc. Chircesti, Cod Postal 737360	1/1	16152		Reconstituire	act administrativ	56/14409/31.01.1994	CJSDPAT VASLUI	Lipsa CNP.

3. SARCINI / DEZMEMBRĂMINTE

Titular			Data nașterii / CUI	Domiciliu / Sedi	Tipul sarcinii sau al dezmembrămintelor dreptului de proprietate	Cotă parte	Identif. entitate asociată	Act juridic			Valoare ipotecă	Tip monedă
Nume / Denumire	Inițiala tatălui	Prenume						Tip act	Nr. act / data	Emitent		

4. NOTĂRI, PROCESE, INTERDICȚII

Tipul notării	Tip act	Nr. act / data	Emitent	Identificator entitate asociată	Imobil împrejmuit / neîmprejmuit	Imobil contestat / necontestat	Alte observații
					neîmprejmuit		Imobil in suprafata totala de 14500 mp

5. OBSERVAȚII

Copie spre publicare

Pagina nr. 151
Inregistrare sistematica UAT Miclesti
Sectorul Cadastral nr. 16
Anul realizarii: 2024

PAVALOI
LACRAMIOARA-
MIHAELA

Semnat digital de PAVALOI
LACRAMIOARA-MIHAELA
Data: 2025.04.24 14:24:58
+03'00'

REGISTRUL CADASTRAL AL IMOBILELOR

UAT Miclesti
Zonă cooperativizată (Co)

Sector cadastral nr. 16

1. DESCRIEREA IMOBILULUI

DATE TEREN											DATE CONSTRUCȚII					
Identificator teren	Adresa imobil	Nr. cadastral	Nr. CF	Suprafața măsurată	Intravilan/ extravilan (I/E)	Nr. top	Nr. tarla	Nr. parcelă	Categorie folosință	Suprafața parcelă	Identif. construcție	Cod grupă destinație	Suprafața construită	Nr. niveluri	Nr. CF	Constr. cu acte (DA/NU)
16153	judet VASLUI, UAT Miclesti, Cod postal 737360			10043	E		6	117/26	A	10043						

2. PROPRIETATEA / POSESIA

Titularul dreptului / posesiei			Data nașterii / CUI	Domiciliu / Sedi	Cota parte	Identif. entitate asociată	Cotă parte teren UI	Mod de dobândire	Act juridic			Observații privitoare la proprietar
Nume / Denumire	Inițiala tatălui	Prenume							Tip act	Nr. act / data	Emitent	
MATEI	V	GHEORGHE	9999999999999	judet VASLUI, UAT Miclesti, loc. Chircesti, Cod Postal 737360	1/1	16153		Reconstituire	act administrativ	56/14409/31.01.1994	CJSDPAT VASLUI	Lipsa CNP.

3. SARCINI / DEZMEMBRĂMINTE

Titular			Data nașterii / CUI	Domiciliu / Sedi	Tipul sarcinii sau al dezmembrămintelor dreptului de proprietate	Cotă parte	Identif. entitate asociată	Act juridic			Valoare ipotecă	Tip monedă
Nume / Denumire	Inițiala tatălui	Prenume						Tip act	Nr. act / data	Emitent		

4. NOTĂRI, PROCESE, INTERDICȚII

Tipul notării	Tip act	Nr. act / data	Emitent	Identificator entitate asociată	Imobil împrejmuit / neîmprejmuit	Imobil contestat / necontestat	Alte observații
					neîmprejmuit		Imobil in suprafata totala de 14500 mp

5. OBSERVAȚII

Copie spre publicare

Pagina nr. 152
Inregistrare sistematica UAT Miclesti
Sectorul Cadastral nr. 16
Anul realizarii: 2024

PAVALOI
LACRAMIOARA
-MIHAELA

Semnat digital de
PAVALOI LACRAMIOARA-
MIHAELA
Data: 2025.04.24 14:25:17
+03'00'

REGISTRUL CADASTRAL AL IMOBILELOR

UAT Miclesti
Zonă cooperativizată (Co)

Sector cadastral nr. 16

1. DESCRIEREA IMOBILULUI

DATE TEREN											DATE CONSTRUCȚII					
Identificator teren	Adresa imobil	Nr. cadastral	Nr. CF	Suprafața măsurată	Intravilan/ extravilan (I/E)	Nr. top	Nr. tarla	Nr. parcelă	Categorie folosință	Suprafața parcelă	Identif. construcție	Cod grupă destinație	Suprafața construită	Nr. niveluri	Nr. CF	Constr. cu acte (DA/NU)
16154	judet VASLUI, UAT Miclesti, Cod postal 737360			819	E		6	117/27	A	819						

2. PROPRIETATEA / POSESIA

Titularul dreptului / posesiei			Data nașterii / CUI	Domiciliu / Sediu	Cota parte	Identif. entitate asociată	Cotă parte teren UI	Mod de dobândire	Act juridic			Observații privitoare la proprietar
Nume / Denumire	Inițiala tatălui	Prenume							Tip act	Nr. act / data	Emitent	
SCUTARU		OLTEA	9999999999999	judet VASLUI, UAT Miclesti, loc. Chircesti, Cod Postal 737360	1/1	16154		Constituire	act administrativ	88/14409/13.05.1994	CJSDPAT VASLUI	Lipsa CNP.

3. SARCINI / DEZMEMBRĂMINTE

Titular			Data nașterii / CUI	Domiciliu / Sediu	Tipul sarcinii sau al dezmembrămintelor dreptului de proprietate	Cotă parte	Identif. entitate asociată	Act juridic			Valoare ipotecă	Tip monedă
Nume / Denumire	Inițiala tatălui	Prenume						Tip act	Nr. act / data	Emitent		

4. NOTĂRI, PROCESE, INTERDICȚII

Tipul notării	Tip act	Nr. act / data	Emitent	Identificator entitate asociată	Imobil împrejmuit / neîmprejmuit	Imobil contestat / necontestat	Alte observații
					neîmprejmuit		Imobil in suprafata totala de 2900 mp

5. OBSERVAȚII

Copie spre publicare

Pagina nr. 153
Inregistrare sistematica UAT Miclesti
Sectorul Cadastral nr. 16
Anul realizarii: 2024

PAVALOI
LACRAMIOARA-
MIHAELA

Semnat digital de
PAVALOI LACRAMIOARA-
MIHAELA
Data: 2025.04.24 14:25:35
+03'00'

REGISTRUL CADASTRAL AL IMOBILELOR

UAT Miclesti
Zonă cooperativizată (Co)

Sector cadastral nr. 16

1. DESCRIEREA IMOBILULUI

DATE TEREN											DATE CONSTRUCȚII					
Identificator teren	Adresa imobil	Nr. cadastral	Nr. CF	Suprafața măsurată	Intravilan/ extravilan (I/E)	Nr. top	Nr. tarla	Nr. parcelă	Categorie folosință	Suprafața parcelă	Identif. construcție	Cod grupă destinație	Suprafața construită	Nr. niveluri	Nr. CF	Constr. cu acte (DA/NU)
16155	judet VASLUI, UAT Miclesti, Cod postal 737360			2081	E		6	117/27	A	2081						

2. PROPRIETATEA / POSESIA

Titularul dreptului / posesiei			Data nașterii / CUI	Domiciliu / Sedi	Cota parte	Identif. entitate asociată	Cotă parte teren UI	Mod de dobândire	Act juridic			Observații privitoare la proprietar
Nume / Denumire	Inițiala tatălui	Prenume							Tip act	Nr. act / data	Emitent	
SCUTARU		OLTEA	9999999999999	judet VASLUI, UAT Miclesti, loc. Chircesti, Cod Postal 737360	1/1	16155		Constituire	act administrativ	88/14409/13.05.1994	CJSDPAT VASLUI	Lipsa CNP.

3. SARCINI / DEZMEMBRĂMINTE

Titular			Data nașterii / CUI	Domiciliu / Sedi	Tipul sarcinii sau al dezmembrămintelor dreptului de proprietate	Cotă parte	Identif. entitate asociată	Act juridic			Valoare ipotecă	Tip monedă
Nume / Denumire	Inițiala tatălui	Prenume						Tip act	Nr. act / data	Emitent		

4. NOTĂRI, PROCESE, INTERDICȚII

Tipul notării	Tip act	Nr. act / data	Emitent	Identificator entitate asociată	Imobil împrejmuit / neîmprejmuit	Imobil contestat / necontestat	Alte observații
					neîmprejmuit		Imobil in suprafata totala de 2900 mp

5. OBSERVAȚII

Copie spre publicare

Pagina nr. 154
Inregistrare sistematica UAT Miclesti
Sectorul Cadastral nr. 16
Anul realizarii: 2024

PAVALOI
LACRAMIOAR
A-MIHAELA

Semnăt digital de
PAVALOI LACRAMIOARA-
MIHAELA
Data: 2025.04.24 14:28:41
+03'00'

REGISTRUL CADASTRAL AL IMOBILELOR

UAT Miclesti
Zonă cooperativizată (Co)

Sector cadastral nr. 16

1. DESCRIEREA IMOBILULUI

DATE TEREN											DATE CONSTRUCȚII					
Identificator teren	Adresa imobil	Nr. cadastral	Nr. CF	Suprafața măsurată	Intravilan/ extravilan (I/E)	Nr. top	Nr. tarla	Nr. parcelă	Categorie folosință	Suprafața parcelă	Identif. construcție	Cod grupă destinație	Suprafața construită	Nr. niveluri	Nr. CF	Constr. cu acte (DA/NU)
16156	judet VASLUI, UAT Miclesti, Cod postal 737360			1164	E		6	117/28	A	1164						

2. PROPRIETATEA / POSESIA

Titularul dreptului / posesiei			Data nașterii / CUI	Domiciliu / Sedi	Cota parte	Identif. entitate asociată	Cotă parte teren UI	Mod de dobândire	Act juridic			Observații privitoare la proprietar
Nume / Denumire	Inițiala tatălui	Prenume							Tip act	Nr. act / data	Emitent	
BAZGAN		NECULAI	9999999999999	judet VASLUI, UAT Miclesti, loc. Chircesti, Cod Postal 737360	1/1	16156		Reconstituire	act administrativ	527/14571/1 9.12.1994	CJSDPAT VASLUI	Lipsa CNP.

3. SARCINI / DEZMEMBRĂMINTE

Titular			Data nașterii / CUI	Domiciliu / Sedi	Tipul sarcinii sau al dezmembrămintelor dreptului de proprietate	Cotă parte	Identif. entitate asociată	Act juridic			Valoare ipotecă	Tip monedă
Nume / Denumire	Inițiala tatălui	Prenume						Tip act	Nr. act / data	Emitent		

4. NOTĂRI, PROCESE, INTERDICȚII

Tipul notării	Tip act	Nr. act / data	Emitent	Identificator entitate asociată	Imobil împrejmuit / neîmprejmuit	Imobil contestat / necontestat	Alte observații
					neîmprejmuit		Imobil in suprafata totala de 4300 mp

5. OBSERVAȚII

Copie spre publicare

Pagina nr. 155
Inregistrare sistematica UAT Miclesti
Sectorul Cadastral nr. 16
Anul realizarii: 2024

PAVALOI
LACRAMIOARA-MIHAELA
A-MIHAELA

Semnat digital de
PAVALOI LACRAMIOARA-MIHAELA
Data: 2025.04.24 14:29:01
+03'00'

REGISTRUL CADASTRAL AL IMOBILELOR

UAT Miclesti
Zonă cooperativizată (Co)

Sector cadastral nr. 16

1. DESCRIEREA IMOBILULUI

DATE TEREN											DATE CONSTRUCȚII					
Identificator teren	Adresa imobil	Nr. cadastral	Nr. CF	Suprafața măsurată	Intravilan/ extravilan (I/E)	Nr. top	Nr. tarla	Nr. parcelă	Categorie folosință	Suprafața parcelă	Identif. construcție	Cod grupă destinație	Suprafața construită	Nr. niveluri	Nr. CF	Constr. cu acte (DA/NU)
16157	judet VASLUI, UAT Miclesti, Cod postal 737360			3136	E		6	117/28	A	3136						

2. PROPRIETATEA / POSESIA

Titularul dreptului / posesiei			Data nașterii / CUI	Domiciliu / Sediul	Cota parte	Identif. entitate asociată	Cotă parte teren UI	Mod de dobândire	Act juridic			Observații privitoare la proprietar
Nume / Denumire	Inițiala tatălui	Prenume							Tip act	Nr. act / data	Emitent	
BAZGAN		NECULAI	9999999999999	judet VASLUI, UAT Miclesti, loc. Chircesti, Cod Postal 737360	1/1	16157		Reconstituire	act administrativ	527/14571/19.12.1994	CJSDPAT VASLUI	Lipsa CNP.

3. SARCINI / DEZMEMBRĂMINTE

Titular			Data nașterii / CUI	Domiciliu / Sediul	Tipul sarcinii sau al dezmembrămintelor dreptului de proprietate	Cotă parte	Identif. entitate asociată	Act juridic			Valoare ipotecă	Tip monedă
Nume / Denumire	Inițiala tatălui	Prenume						Tip act	Nr. act / data	Emitent		

4. NOTĂRI, PROCESE, INTERDICȚII

Tipul notării	Tip act	Nr. act / data	Emitent	Identificator entitate asociată	Imobil împrejmuit / neîmprejmuit	Imobil contestat / necontestat	Alte observații
					neîmprejmuit		Imobil în suprafața totală de 4300 mp

5. OBSERVAȚII

Copie spre publicare

Pagina nr. 156
Inregistrare sistematica UAT Miclesti
Sectorul Cadastral nr. 16
Anul realizarii: 2024

PAVALOI
LACRAMIOARA-MIHAELA
RA-MIHAELA
Semnat digital de PAVALOI LACRAMIOARA-MIHAELA
Data: 2025.04.24 14:29:50 +03'00'

REGISTRUL CADASTRAL AL IMOBILELOR

UAT Miclesti
Zonă cooperativizată (Co)

Sector cadastral nr. 16

1. DESCRIEREA IMOBILULUI

DATE TEREN											DATE CONSTRUCȚII					
Identificator teren	Adresa imobil	Nr. cadastral	Nr. CF	Suprafața măsurată	Intravilan/ extravilan (I/E)	Nr. top	Nr. tarla	Nr. parcelă	Categorie folosință	Suprafața parcelă	Identif. construcție	Cod grupă destinație	Suprafața construită	Nr. niveluri	Nr. CF	Constr. cu acte (DA/NU)
16158	judet VASLUI, UAT Miclesti, Cod postal 737360			1098	E		6	117/29	A	1098						

2. PROPRIETATEA / POSESIA

Titularul dreptului / posesiei			Data nașterii / CUI	Domiciliu / Sedi	Cota parte	Identif. entitate asociată	Cotă parte teren UI	Mod de dobândire	Act juridic			Observații privitoare la proprietar
Nume / Denumire	Inițiala tatălui	Prenume							Tip act	Nr. act / data	Emitent	
BAZGAN	GH	VASILE	9999999999999	judet VASLUI, UAT Miclesti, loc. Chircesti, Cod Postal 737360	1/1	16158		Reconstituire	act administrativ	459/14454/19.03.1995	CJSDPAT VASLUI	Lipsa CNP.

3. SARCINI / DEZMEMBRĂMINTE

Titular			Data nașterii / CUI	Domiciliu / Sedi	Tipul sarcinii sau al dezmembrămintelor dreptului de proprietate	Cotă parte	Identif. entitate asociată	Act juridic			Valoare ipotecă	Tip monedă
Nume / Denumire	Inițiala tatălui	Prenume						Tip act	Nr. act / data	Emitent		

4. NOTĂRI, PROCESE, INTERDICȚII

Tipul notării	Tip act	Nr. act / data	Emitent	Identificator entitate asociată	Imobil împrejmuit / neîmprejmuit	Imobil contestat / necontestat	Alte observații
					neîmprejmuit		Imobil in suprafata totala de 4300 mp

5. OBSERVAȚII

Copie spre publicare

Pagina nr. 157
Inregistrare sistematica UAT Miclesti
Sectorul Cadastral nr. 16
Anul realizarii: 2024

PAVALOI
LACRAMIOARA-MIHAELA
Semnat digital de
PAVALOI LACRAMIOARA-MIHAELA
Data: 2025.04.24 14:30:14 +03'00'

REGISTRUL CADASTRAL AL IMOBILELOR

UAT Miclesti
Zonă cooperativizată (Co)

Sector cadastral nr. 16

1. DESCRIEREA IMOBILULUI

DATE TEREN											DATE CONSTRUCȚII					
Identificator teren	Adresa imobil	Nr. cadastral	Nr. CF	Suprafața măsurată	Intravilan/ extravilan (I/E)	Nr. top	Nr. tarla	Nr. parcelă	Categorie folosință	Suprafața parcelă	Identif. construcție	Cod grupă destinație	Suprafața construită	Nr. niveluri	Nr. CF	Constr. cu acte (DA/NU)
16159	judet VASLUI, UAT Miclesti, Cod postal 737360			3202	E		6	117/29	A	3202						

2. PROPRIETATEA / POSESIA

Titularul dreptului / posesiei			Data nașterii / CUI	Domiciliu / Sediul	Cota parte	Identif. entitate asociată	Cotă parte teren UI	Mod de dobândire	Act juridic			Observații privitoare la proprietar
Nume / Denumire	Inițiala tatălui	Prenume							Tip act	Nr. act / data	Emitent	
BAZGAN	GH	VASILE	9999999999999	judet VASLUI, UAT Miclesti, loc. Chircesti, Cod Postal 737360	1/1	16159		Reconstituire	act administrativ	459/14454/19.03.1995	CJSDPAT VASLUI	Lipsa CNP.

3. SARCINI / DEZMEMBRĂMINTE

Titular			Data nașterii / CUI	Domiciliu / Sediul	Tipul sarcinii sau al dezmembrămintelor dreptului de proprietate	Cotă parte	Identif. entitate asociată	Act juridic			Valoare ipotecă	Tip monedă
Nume / Denumire	Inițiala tatălui	Prenume						Tip act	Nr. act / data	Emitent		

4. NOTĂRI, PROCESE, INTERDICȚII


Tipul notării	Tip act	Nr. act / data	Emitent	Identificator entitate asociată	Imobil împrejmuit / neîmprejmuit	Imobil contestat / necontestat	Alte observații
					neîmprejmuit		Imobil în suprafața totală de 4300 mp

5. OBSERVAȚII

Copie spre publicare

Pagina nr. 158
Inregistrare sistematica UAT Miclesti
Sectorul Cadastral nr. 16
Anul realizarii: 2024

PAVALOI
LACRAMIOARA-
MIHAELA

 Semnat digital de PAVALOI
LACRAMIOARA-MIHAELA
Data: 2025.04.24 14:30:46
+03'00'

UAT Miclesti
Zonă cooperativizată (Co)

1. DESCRIEREA IMOBILULUI

DATE TEREN											DATE CONSTRUCȚII					
Identificator teren	Adresa imobil	Nr. cadastral	Nr. CF	Suprafața măsurată	Intravilan/ extravilan (I/E)	Nr. top	Nr. tarla	Nr. parcelă	Categorie folosință	Suprafața parcelă	Identif. construcție	Cod grupă destinație	Suprafața construită	Nr. niveluri	Nr. CF	Constr. cu acte (DA/NU)
16160	judet VASLUI, UAT Miclesti, Cod postal 737360			1027	E		6	117/30	A	1027						

2. PROPRIETATEA / POSESIA

Titularul dreptului / posesiei			Data nașterii / CUI	Domiciliu / Sediul	Cota parte	Identif. entitate asociată	Cotă parte teren UI	Mod de dobândire	Act juridic			Observații privitoare la proprietar
Nume / Denumire	Inițiala tatălui	Prenume							Tip act	Nr. act / data	Emitent	
PARAU		ANDREI	30.11.1951	judet ARAD, UAT Arad, loc. Arad, str Felix nr 6, Cod Postal 737360, bloc 572, ap. 20	1/5	16160		Succesiune	act administrativ	titlu de proprietate nr. 74/14409/27.09.1995	CJ VASLUI	
PARAU		GRIGORE	11.03.1949	judet ARAD, UAT Arad, loc. Arad, b-dul Iuliu Maniu, Cod Postal 737360, bloc 24, ap. 17	1/5	16160		Succesiune	act administrativ	titlu de proprietate nr. 74/14409/27.09.1995	CJ VASLUI	
PARAU		MIHAI	15.05.1947	judet ARAD, UAT Arad, loc. Arad, str Felix nr 4, Cod Postal 737360	1/5	16160		Succesiune	act administrativ	titlu de proprietate nr. 74/14409/27.09.1995	CJ VASLUI	
CIOBANU		RODICA	04.10.1962	judet ARAD, UAT Arad, loc. Arad, cal AUREL VLAICU, Cod Postal 737360, bloc 7, ap. 24	1/5	16160		Succesiune	act administrativ	titlu de proprietate nr. 74/14409/27.09.1995	CJ VASLUI	
PAVEL		ANGHELINA	07.03.1957	judet VASLUI, UAT Miclesti, loc. Chircesti, Cod Postal 737360	1/5	16160		Succesiune	act administrativ	titlu de proprietate nr. 74/14409/27.09.1995	CJ VASLUI	

3. SARCINI / DEZMEMBRĂMINTE

[illegible]

4. NOTĂRI, PROCESE, INTERDICȚII				5. OBSERVAȚII			
Tipul notării	Tip act	Nr. act / data	Emitent	Identificator entitate asociată	Imobil împrejmuit / neîmprejmuit	Imobil contestat / necontestat	Alte observații
					neîmprejmuit		Imobil provenit din CF 70881 ca urmare a

Copie spre publicare

Pagina nr. 159
Inregistrare sistematica UAT Miclesti
Sectorul Cadastral nr. 16
Anul realizarii: 2024

1. DESCRIEREA IMOBILULUI

2. PROPRIETATEA / POSESIA

3. SARCINI / DEZMEMBRĂMINTE

[illegible]

4. NOTĂRI, PROCESE, INTERDICȚII				5. OBSERVAȚII			
Tipul notării	Tip act	Nr. act / data	Emitent	Identificator entitate asociată	Imobil împrejmuit / neîmprejmuit	Imobil contestat / necontestat	Alte observații
Imobil repositionat ca urmare a finalizării lucrărilor de cadastru sistematic. Se notează actualizarea informațiilor tehnice cadastrale, în sensul diminuării suprafeței din prezenta CF cu 1027 mp ce se înscrie în CF ce se va înființa la ID 16160 ca urmare a măsurătorilor efectuate în cadastru sistematic.	act normativ	Legea nr. 7/13.03.1996	Parlamentul României	16161	neîmprejmuit		
	act normativ	Legea nr. 7/13.03.1996	Parlamentul României	16161			

REGISTRUL CADASTRAL AL IMOBILELOR

UAT Miclesti
Zonă cooperativizată (Co)

Sector cadastral nr. 16

1. DESCRIEREA IMOBILULUI

DATE TEREN											DATE CONSTRUCȚII					
Identificator teren	Adresa imobil	Nr. cadastral	Nr. CF	Suprafața măsurată	Intravilan/ extravilan (I/E)	Nr. top	Nr. tarla	Nr. parcelă	Categorie folosință	Suprafața parcelă	Identif. construcție	Cod grupă destinație	Suprafața construită	Nr. niveluri	Nr. CF	Constr. cu acte (DA/NU)
16162	judet VASLUI, UAT Miclesti, Cod postal 737360			1784	E		6	117/31	A	1784						

2. PROPRIETATEA / POSESIA

Titularul dreptului / posesiei			Data nașterii / CUI	Domiciliu / Sedi	Cota parte	Identif. entitate asociată	Cotă parte teren UI	Mod de dobândire	Act juridic			Observații privitoare la proprietar
Nume / Denumire	Inițiala tatălui	Prenume							Tip act	Nr. act / data	Emitent	
PIRIU	C	GHEORGHE	9999999999999	judet VASLUI, UAT Miclesti, loc. Chircesti, Cod Postal 737360	1/1	16162		Reconstituire	act administrativ	998/47528/2 0.03.1996	CJSDPAT VASLUI	Lipsa CNP.

3. SARCINI / DEZMEMBRĂMINTE

Titular			Data nașterii / CUI	Domiciliu / Sedi	Tipul sarcinii sau al dezmembrămintelor dreptului de proprietate	Cotă parte	Identif. entitate asociată	Act juridic			Valoare ipotecă	Tip monedă
Nume / Denumire	Inițiala tatălui	Prenume						Tip act	Nr. act / data	Emitent		

4. NOTĂRI, PROCESE, INTERDICȚII

Tipul notării	Tip act	Nr. act / data	Emitent	Identificator entitate asociată	Imobil împrejmuit / neîmprejmuit	Imobil contestat / necontestat	Alte observații
					neîmprejmuit		Imobil in suprafata totala de 8400 mp

5. OBSERVAȚII

Copie spre publicare

Pagina nr. 161
Inregistrare sistematica UAT Miclesti
Sectorul Cadastral nr. 16
Anul realizarii: 2024

PAVALOI
LACRAMIOARA-MIHAELA
Semnat digital de
PAVALOI LACRAMIOARA-MIHAELA
Data: 2025.04.24 14:59:38 +03'00'

REGISTRUL CADASTRAL AL IMOBILELOR

UAT Miclesti
Zonă cooperativizată (Co)

Sector cadastral nr. 16

1. DESCRIEREA IMOBILULUI

DATE TEREN											DATE CONSTRUCȚII					
Identificator teren	Adresa imobil	Nr. cadastral	Nr. CF	Suprafața măsurată	Intravilan/ extravilan (I/E)	Nr. top	Nr. tarla	Nr. parcelă	Categorie folosință	Suprafața parcelă	Identif. construcție	Cod grupă destinație	Suprafața construită	Nr. niveluri	Nr. CF	Constr. cu acte (DA/NU)
16163	judet VASLUI, UAT Miclesti, Cod postal 737360			6616	E		6	117/31	A	6616						

2. PROPRIETATEA / POSESIA

Titularul dreptului / posesiei			Data nașterii / CUI	Domiciliu / Sedi	Cota parte	Identif. entitate asociată	Cotă parte teren UI	Mod de dobândire	Act juridic			Observații privitoare la proprietar
Nume / Denumire	Inițiala tatălui	Prenume							Tip act	Nr. act / data	Emitent	
PIRIU	C	GHEORGHE	9999999999999	judet VASLUI, UAT Miclesti, loc. Chircesti, Cod Postal 737360	1/1	16163		Reconstituire	act administrativ	998/47528/20.03.1996	CJSDPAT VASLUI	Lipsa CNP.

3. SARCINI / DEZMEMBRĂMINTE

Titular			Data nașterii / CUI	Domiciliu / Sedi	Tipul sarcinii sau al dezmembrămintelor dreptului de proprietate	Cotă parte	Identif. entitate asociată	Act juridic			Valoare ipotecă	Tip monedă
Nume / Denumire	Inițiala tatălui	Prenume						Tip act	Nr. act / data	Emitent		

4. NOTĂRI, PROCESE, INTERDICȚII

Tipul notării	Tip act	Nr. act / data	Emitent	Identificator entitate asociată	Imobil împrejmuit / neîmprejmuit	Imobil contestat / necontestat	Alte observații
					neîmprejmuit		Imobil in suprafata totala de 8400 mp

5. OBSERVAȚII

Copie spre publicare

Pagina nr. 162
Inregistrare sistematica UAT Miclesti
Sectorul Cadastral nr. 16
Anul realizarii: 2024

PAVALOI
LACRAMIOAR
A-MIHAELA

Semnat digital de
PAVALOI LACRAMIOARA-
MIHAELA
Data: 2025.04.24 14:59:57
+03'00'

REGISTRUL CADASTRAL AL IMOBILELOR

PAVALOI
LACRAMIOARA
A-MIHAELA

Semnat digital de
PAVALOI LACRAMIOARA-
MIHAELA
Data: 2025.04.24 15:00:15
+03'00'

ANEXA NR. 2

Sector cadastral nr. 16

UAT Miclesti
Zonă cooperativizată (Co)
1. DESCRIEREA IMOBILULUI

DATE TEREN											DATE CONSTRUCȚII					
Identificator teren	Adresa imobil	Nr. cadastral	Nr. CF	Suprafața măsurată	Intravilan/ extravilan (I/E)	Nr. top	Nr. tarla	Nr. parcelă	Categorie folosință	Suprafața parcelă	Identif. construcție	Cod grupă destinație	Suprafața construită	Nr. niveluri	Nr. CF	Constr. cu acte (DA/NU)
16164	judet VASLUI, UAT Miclesti, Cod postal 737360			773	E		6	117/32	A	773						

2. PROPRIETATEA / POSESIA

Titularul dreptului / posesiei			Data nașterii / CUI	Domiciliu / Sedi	Cota parte	Identif. entitate asociată	Cotă parte teren UI	Mod de dobândire	Act juridic			Observații privitoare la proprietar
Nume / Denumire	Inițiala tatălui	Prenume							Tip act	Nr. act / data	Emitent	
BOSANCIANU		TUDORA	14.01.1955	judet VASLUI, UAT Vaslui, loc. Vaslui, str Decebal, Cod Postal 737360, bloc 197, scara A, ap. 17	1/4	16164		Succesiune	act notarial	212/22.10.2024	BIN Cioncu Ramona-Daniela	
BOSINCIANU		VASILE	16.06.1983	judet VASLUI, UAT Vaslui, loc. Vaslui, str Pacii, Cod Postal 737360, bloc 362, scara B, etaj 2, ap. 6				Succesiune	act notarial	212/22.10.2024	BIN Cioncu Ramona-Daniela	
LUPU		DIANA	09.10.1976	judet VASLUI, UAT Vaslui, loc. Vaslui, str Filaturii nr 13, Cod Postal 737360				Succesiune	act notarial	212/22.10.2024	BIN Cioncu Ramona-Daniela	
MIHAILA		SIMONA	23.11.1979	judet IASI, UAT Iasi, loc. Iasi, str Aurel Vlaicu nr 62, Cod Postal 737360, bloc I, scara B, etaj 1, ap. 7				Succesiune	act notarial	212/22.10.2024	BIN Cioncu Ramona-Daniela	

3. SARCINI / DEZMEMBRĂMINTE

Titular			Data nașterii / CUI	Domiciliu / Sedi	Tipul sarcinii sau al dezmembrămintelor dreptului de proprietate	Cotă parte	Identif. entitate asociată	Act juridic			Valoare ipotecă	Tip monedă
Nume / Denumire	Inițiala tatălui	Prenume						Tip act	Nr. act / data	Emitent		

4. NOTĂRI, PROCESE, INTERDICȚII

Tipul notării	Tip act	Nr. act / data	Emitent	Identificator entitate asociată	Imobil împrejmuit / neîmprejmuit	Imobil contestat / necontestat	Alte observații
					neîmprejmuit		Imobil in suprafata totala de 4200 mp

5. OBSERVAȚII

REGISTRUL CADASTRAL AL IMOBILELOR

UAT Miclesti
Zonă cooperativizată (Co)
1. DESCRIEREA IMOBILULUI

DATE TEREN											DATE CONSTRUCȚII					
Identificator teren	Adresa imobil	Nr. cadastral	Nr. CF	Suprafața măsurată	Intravilan/ extravilan (I/E)	Nr. top	Nr. tarla	Nr. parcelă	Categorie folosință	Suprafața parcelă	Identif. construcție	Cod grupă destinație	Suprafața construită	Nr. niveluri	Nr. CF	Constr. cu acte (DA/NU)
16165	judet VASLUI, UAT Miclesti, Cod postal 737360			3427	E		6	117/32	A	3427						

2. PROPRIETATEA / POSESIA

Titularul dreptului / posesiei			Data nașterii / CUI	Domiciliu / Sediu	Cota parte	Identif. entitate asociată	Cotă parte teren UI	Mod de dobândire	Act juridic			Observații privitoare la proprietar
Nume / Denumire	Inițiala tatălui	Prenume							Tip act	Nr. act / data	Emitent	
BOSANCIANU		TUDORA	14.01.1955	judet VASLUI, UAT Vaslui, loc. Vaslui, str Decebal, Cod Postal 737360, bloc 197, ap. 17	1/4	16165		Succesiune	act notarial	212/22.10.2024	BIN Cioncu Ramona-Daniela	
BOSINCIANU		VASILE	16.06.1983	judet VASLUI, UAT Vaslui, loc. Vaslui, str Pacii, Cod Postal 737360, bloc 362, ap. 6				Succesiune	act notarial	212/22.10.2024	BIN Cioncu Ramona-Daniela	
LUPU		DIANA	09.10.1976	judet VASLUI, UAT Vaslui, loc. Vaslui, str Filaturii nr 13, Cod Postal 737360				Succesiune	act notarial	212/22.10.2024	BIN Cioncu Ramona-Daniela	
MIHAILA		SIMONA	23.11.1979	judet IASI, UAT Iasi, loc. Iasi, str Aurel Vlaicu nr 62, Cod Postal 737360, bloc I, ap. 7				Succesiune	act notarial	212/22.10.2024	BIN Cioncu Ramona-Daniela	

3. SARCINI / DEZMEMBRĂMINTE

Titular			Data nașterii / CUI	Domiciliu / Sediu	Tipul sarcinii sau al dezmembrămintelor dreptului de proprietate	Cotă parte	Identif. entitate asociată	Act juridic			Valoare ipotecă	Tip monedă
Nume / Denumire	Inițiala tatălui	Prenume						Tip act	Nr. act / data	Emitent		

4. NOTĂRI, PROCESE, INTERDICȚII

Tipul notării	Tip act	Nr. act / data	Emitent	Identificator entitate asociată	Imobil împrejmuit / neîmprejmuit	Imobil contestat / necontestat	Alte observații
					neîmprejmuit		Imobil in suprafata totala de 4200 mp

5. OBSERVAȚII

REGISTRUL CADASTRAL AL IMOBILELOR

PAVALOI
LACRAMIOARA-
MIHAELA

Semnăt digital de PAVALOI
LACRAMIOARA-MIHAELA
Data: 2025.04.24 15:01:07
+03'00'

ANEXA NR. 2

Sector cadastral nr. 16

UAT Miclesti
Zonă cooperativizată (Co)

1. DESCRIEREA IMOBILULUI

DATE TEREN											DATE CONSTRUCȚII					
Identificator teren	Adresa imobil	Nr. cadastral	Nr. CF	Suprafața măsurată	Intravilan/ extravilan (I/E)	Nr. top	Nr. tarla	Nr. parcelă	Categorie folosință	Suprafața parcelă	Identif. construcție	Cod grupă destinație	Suprafața construită	Nr. niveluri	Nr. CF	Constr. cu acte (DA/NU)
16166	judet VASLUI, UAT Miclesti, Cod postal 737360			958	E		6	117/33	A	958						

2. PROPRIETATEA / POSESIA

Titularul dreptului / posesiei			Data nașterii / CUI	Domiciliu / Sediu	Cota parte	Identif. entitate asociată	Cotă parte teren UI	Mod de dobândire	Act juridic			Observații privitoare la proprietar
Nume / Denumire	Inițiala tatălui	Prenume							Tip act	Nr. act / data	Emitent	
HUHUREZ		EVDOCHIM	9999999999999	judet VASLUI, UAT Miclesti, loc. Chircesti, Cod Postal 737360	1/1	16166		Reconstituire	act administrativ	37/14409/13.04.1994	CJSDPAT VASLUI	Lipsa CNP.
HUHUREZ		GRIGORE	9999999999999	judet VASLUI, UAT Miclesti, loc. Chircesti, Cod Postal 737360				Reconstituire	act administrativ	37/14409/13.04.1994	CJSDPAT VASLUI	Lipsa CNP.
HUHUREZ		ION	9999999999999	judet VASLUI, UAT Miclesti, loc. Chircesti, Cod Postal 737360				Reconstituire	act administrativ	37/14409/13.04.1994	CJSDPAT VASLUI	Lipsa CNP.
HUHUREZ		VASILE	9999999999999	judet VASLUI, UAT Miclesti, loc. Chircesti, Cod Postal 737360				Reconstituire	act administrativ	37/14409/13.04.1994	CJSDPAT VASLUI	Lipsa CNP.
HUHUREZ		STEFAN	9999999999999	judet VASLUI, UAT Miclesti, loc. Chircesti, Cod Postal 737360				Reconstituire	act administrativ	37/14409/13.04.1994	CJSDPAT VASLUI	Lipsa CNP.
TAPU		MARIA	9999999999999	judet VASLUI, UAT Miclesti, loc. Chircesti, Cod Postal 737360				Reconstituire	act administrativ	37/14409/13.04.1994	CJSDPAT VASLUI	Lipsa CNP.
IGNAT		ELENA	9999999999999	judet VASLUI, UAT Miclesti, loc. Chircesti, Cod Postal 737360				Reconstituire	act administrativ	37/14409/13.04.1994	CJSDPAT VASLUI	Lipsa CNP.
BOSINCEANU		NICULINA	9999999999999	judet VASLUI, UAT Miclesti, loc. Chircesti, Cod Postal 737360				Reconstituire	act administrativ	37/14409/13.04.1994	CJSDPAT VASLUI	Lipsa CNP.
BURSUC		ADELA	9999999999999	judet VASLUI, UAT Miclesti, loc. Chircesti, Cod Postal 737360				Reconstituire	act administrativ	37/14409/13.04.1994	CJSDPAT VASLUI	Lipsa CNP.

3. SARCINI / DEZMEMBRĂMINTE

Titular			Data nașterii / CUI	Domiciliu / Sediu	Tipul sarcinii sau al dezmembrămintelor dreptului de proprietate	Cotă parte	Identif. entitate asociată	Act juridic			Valoare ipotecă	Tip monedă
Nume / Denumire	Inițiala tatălui	Prenume						Tip act	Nr. act / data	Emitent		

4. NOTĂRI, PROCESE, INTERDICȚII

5. OBSERVAȚII

Tipul notării	Tip act	Nr. act / data	Emitent	Identificator entitate asociată	Imobil împrejmuit / neîmprejmuit	Imobil contestat / necontestat	Alte observații
					neîmprejmuit		Imobil în suprafața totală de 12700 mp

Copie spre publicare

Pagina nr. 165
Înregistrare sistematică UAT Miculești
Sectorul Cadastral nr. 16
Anul realizării: 2024

REGISTRUL CADASTRAL AL IMOBILELOR

PAVALOI
LACRAMIOARA
-MIHAELA

Semnat digital de
PAVALOI LACRAMIOARA-
MIHAELA
Data: 2025.04.24 15:01:31
+03'00'

ANEXA NR. 2

Sector cadastral nr. 16

UAT Miclesti
Zonă cooperativizată (Co)

1. DESCRIEREA IMOBILULUI

DATE TEREN											DATE CONSTRUCȚII					
Identificator teren	Adresa imobil	Nr. cadastral	Nr. CF	Suprafața măsurată	Intravilan/ extravilan (I/E)	Nr. top	Nr. tarla	Nr. parcelă	Categorie folosință	Suprafața parcelă	Identif. construcție	Cod grupă destinație	Suprafața construită	Nr. niveluri	Nr. CF	Constr. cu acte (DA/NU)
16167	judet VASLUI, UAT Miclesti, Cod postal 737360			11742	E		6	117/33	A	11742						

2. PROPRIETATEA / POSESIA

Titularul dreptului / posesiei			Data nașterii / CUI	Domiciliu / Sediu	Cota parte	Identif. entitate asociată	Cotă parte teren UI	Mod de dobândire	Act juridic			Observații privitoare la proprietar
Nume / Denumire	Inițiala tatălui	Prenume							Tip act	Nr. act / data	Emitent	
HUHUREZ		EVDOCHIM	9999999999999	judet VASLUI, UAT Miclesti, loc. Chircesti, Cod Postal 737360	1/1	16167		Reconstituire	act administrativ	37/14409/13.04.1994	CJSDPAT VASLUI	Lipsa CNP.
HUHUREZ		GRIGORE	9999999999999	judet VASLUI, UAT Miclesti, loc. Chircesti, Cod Postal 737360				Reconstituire	act administrativ	37/14409/13.04.1994	CJSDPAT VASLUI	Lipsa CNP.
HUHUREZ		ION	9999999999999	judet VASLUI, UAT Miclesti, loc. Chircesti, Cod Postal 737360				Reconstituire	act administrativ	37/14409/13.04.1994	CJSDPAT VASLUI	Lipsa CNP.
HUHUREZ		VASILE	9999999999999	judet VASLUI, UAT Miclesti, loc. Chircesti, Cod Postal 737360				Reconstituire	act administrativ	37/14409/13.04.1994	CJSDPAT VASLUI	Lipsa CNP.
HUHUREZ		STEFAN	9999999999999	judet VASLUI, UAT Miclesti, loc. Chircesti, Cod Postal 737360				Reconstituire	act administrativ	37/14409/13.04.1994	CJSDPAT VASLUI	Lipsa CNP.
TAPU		MARIA	9999999999999	judet VASLUI, UAT Miclesti, loc. Chircesti, Cod Postal 737360				Reconstituire	act administrativ	37/14409/13.04.1994	CJSDPAT VASLUI	Lipsa CNP.
IGNAT		ELENA	9999999999999	judet VASLUI, UAT Miclesti, loc. Chircesti, Cod Postal 737360				Reconstituire	act administrativ	37/14409/13.04.1994	CJSDPAT VASLUI	Lipsa CNP.
BOSINCEANU		NICULINA	9999999999999	judet VASLUI, UAT Miclesti, loc. Chircesti, Cod Postal 737360				Reconstituire	act administrativ	37/14409/13.04.1994	CJSDPAT VASLUI	Lipsa CNP.
BURSUC		ADELA	9999999999999	judet VASLUI, UAT Miclesti, loc. Chircesti, Cod Postal 737360				Reconstituire	act administrativ	37/14409/13.04.1994	CJSDPAT VASLUI	Lipsa CNP.

3. SARCINI / DEZMEMBRĂMINTE

Titular			Data nașterii / CUI	Domiciliu / Sediu	Tipul sarcinii sau al dezmembrămintelor dreptului de proprietate	Cotă parte	Identif. entitate asociată	Act juridic			Valoare ipotecă	Tip monedă
Nume / Denumire	Inițiala tatălui	Prenume						Tip act	Nr. act / data	Emitent		

4. NOTĂRI, PROCESE, INTERDICȚII

5. OBSERVAȚII

Tipul notării	Tip act	Nr. act / data	Emitent	Identificator entitate asociată	Imobil împrejmuit / neîmprejmuit	Imobil contestat / necontestat	Alte observații
					neîmprejmuit		Imobil în suprafața totală de 12700 mp

Copie spre publicare

Pagina nr. 166
Înregistrare sistematică UAT Miculești
Sectorul Cadastral nr. 16
Anul realizării: 2024

REGISTRUL CADASTRAL AL IMOBILELOR

UAT Miclesti
Zonă cooperativizată (Co)

Sector cadastral nr. 16

1. DESCRIEREA IMOBILULUI

DATE TEREN											DATE CONSTRUCȚII					
Identificator teren	Adresa imobil	Nr. cadastral	Nr. CF	Suprafața măsurată	Intravilan/ extravilan (I/E)	Nr. top	Nr. tarla	Nr. parcelă	Categorie folosință	Suprafața parcelă	Identif. construcție	Cod grupă destinație	Suprafața construită	Nr. niveluri	Nr. CF	Constr. cu acte (DA/NU)
16168	judet VASLUI, UAT Miclesti, Cod postal 737360			601	E		6	117/34	A	601						

2. PROPRIETATEA / POSESIA

Titularul dreptului / posesiei			Data nașterii / CUI	Domiciliu / Sedi	Cota parte	Identif. entitate asociată	Cotă parte teren UI	Mod de dobândire	Act juridic			Observații privitoare la proprietar
Nume / Denumire	Inițiala tatălui	Prenume							Tip act	Nr. act / data	Emitent	
HRISCU	T	VASILE	9999999999999	judet VASLUI, UAT Miclesti, loc. Chircesti, Cod Postal 737360	1/1	16168		Reconstituire	act administrativ	423/14454/1 4.03.1997	CJSDPAT VASLUI	Lipsa CNP.

3. SARCINI / DEZMEMBRĂMINTE

Titular			Data nașterii / CUI	Domiciliu / Sedi	Tipul sarcinii sau al dezmembrămintelor dreptului de proprietate	Cotă parte	Identif. entitate asociată	Act juridic			Valoare ipotecă	Tip monedă
Nume / Denumire	Inițiala tatălui	Prenume						Tip act	Nr. act / data	Emitent		

4. NOTĂRI, PROCESE, INTERDICȚII

Tipul notării	Tip act	Nr. act / data	Emitent	Identificator entitate asociată	Imobil împrejmuit / neîmprejmuit	Imobil contestat / necontestat	Alte observații
					neîmprejmuit		Imobil in suprafata totala de 4000 mp

5. OBSERVAȚII

Copie spre publicare

Pagina nr. 167
Inregistrare sistematica UAT Miclesti
Sectorul Cadastral nr. 16
Anul realizarii: 2024

PAVALOI
LACRAMIOARA
A-MIHAELA

Semnat digital de
PAVALOI LACRAMIOARA-
MIHAELA
Data: 2025.04.24 15:01:52
+03'00'

REGISTRUL CADASTRAL AL IMOBILELOR

UAT Miclesti
Zonă cooperativizată (Co)

Sector cadastral nr. 16

1. DESCRIEREA IMOBILULUI

DATE TEREN											DATE CONSTRUCȚII					
Identificator teren	Adresa imobil	Nr. cadastral	Nr. CF	Suprafața măsurată	Intravilan/ extravilan (I/E)	Nr. top	Nr. tarla	Nr. parcelă	Categorie folosință	Suprafața parcelă	Identif. construcție	Cod grupă destinație	Suprafața construită	Nr. niveluri	Nr. CF	Constr. cu acte (DA/NU)
16169	judet VASLUI, UAT Miclesti, Cod postal 737360			3399	E		6	117/34	A	3399						

2. PROPRIETATEA / POSESIA

Titularul dreptului / posesiei			Data nașterii / CUI	Domiciliu / Sedi	Cota parte	Identif. entitate asociată	Cotă parte teren UI	Mod de dobândire	Act juridic			Observații privitoare la proprietar
Nume / Denumire	Inițiala tatălui	Prenume							Tip act	Nr. act / data	Emitent	
HRISCU	T	VASILE	9999999999999	judet VASLUI, UAT Miclesti, loc. Chircesti, Cod Postal 737360	1/1	16169		Reconstituire	act administrativ	423/14454/1 4.03.1997	CJSDPAT VASLUI	Lipsa CNP.

3. SARCINI / DEZMEMBRĂMINTE

Titular			Data nașterii / CUI	Domiciliu / Sedi	Tipul sarcinii sau al dezmembrămintelor dreptului de proprietate	Cotă parte	Identif. entitate asociată	Act juridic			Valoare ipotecă	Tip monedă
Nume / Denumire	Inițiala tatălui	Prenume						Tip act	Nr. act / data	Emitent		

4. NOTĂRI, PROCESE, INTERDICȚII

Tipul notării	Tip act	Nr. act / data	Emitent	Identificator entitate asociată	Imobil împrejmuit / neîmprejmuit	Imobil contestat / necontestat	Alte observații
					neîmprejmuit		Imobil in suprafata totala de 4000 mp

5. OBSERVAȚII

Copie spre publicare

Pagina nr. 168
Inregistrare sistematica UAT Miclesti
Sectorul Cadastral nr. 16
Anul realizarii: 2024

PAVALOI
LACRAMIOARA
MIHAELA

Semnăt digital de PAVALOI
LACRAMIOARA-MIHAELA
Data: 2025.04.24 15:02:14
+03'00'

REGISTRUL CADASTRAL AL IMOBILELOR

UAT Miclesti
Zonă cooperativizată (Co)

Sector cadastral nr. 16

1. DESCRIEREA IMOBILULUI

DATE TEREN											DATE CONSTRUCȚII					
Identificator teren	Adresa imobil	Nr. cadastral	Nr. CF	Suprafața măsurată	Intravilan/ extravilan (I/E)	Nr. top	Nr. tarla	Nr. parcelă	Categorie folosință	Suprafața parcelă	Identif. construcție	Cod grupă destinație	Suprafața construită	Nr. niveluri	Nr. CF	Constr. cu acte (DA/NU)
16170	judet VASLUI, UAT Miclesti, Cod postal 737360			544	E		6	117/35	A	544						

2. PROPRIETATEA / POSESIA

Titularul dreptului / posesiei			Data nașterii / CUI	Domiciliu / Sediu	Cota parte	Identif. entitate asociată	Cotă parte teren UI	Mod de dobândire	Act juridic			Observații privitoare la proprietar
Nume / Denumire	Inițiala tatălui	Prenume							Tip act	Nr. act / data	Emitent	
HUHUREZ	C	PETRU	9999999999999	judet VASLUI, UAT Miclesti, loc. Chircesti, Cod Postal 737360	1/1	16170		Reconstituire	act administrativ	480/14454/1 4.03.1997	CJSDPAT VASLUI	Lipsa CNP.

3. SARCINI / DEZMEMBRĂMINTE

Titular			Data nașterii / CUI	Domiciliu / Sediu	Tipul sarcinii sau al dezmembrămintelor dreptului de proprietate	Cotă parte	Identif. entitate asociată	Act juridic			Valoare ipotecă	Tip monedă
Nume / Denumire	Inițiala tatălui	Prenume						Tip act	Nr. act / data	Emitent		

4. NOTĂRI, PROCESE, INTERDICȚII

Tipul notării	Tip act	Nr. act / data	Emitent	Identificator entitate asociată	Imobil împrejmuit / neîmprejmuit	Imobil contestat / necontestat	Alte observații
					neîmprejmuit		Imobil in suprafata totala de 4000 mp

5. OBSERVAȚII

Copie spre publicare

Pagina nr. 169
Inregistrare sistematica UAT Miclesti
Sectorul Cadastral nr. 16
Anul realizarii: 2024

PAVALOI
LACRAMIOARA-MIHAELA
RA-MIHAELA

Semnat digital de
PAVALOI LACRAMIOARA-MIHAELA
Data: 2025.04.24 15:02:34
+03'00'

REGISTRUL CADASTRAL AL IMOBILELOR

UAT Miclesti
Zonă cooperativizată (Co)

Sector cadastral nr. 16

1. DESCRIEREA IMOBILULUI

DATE TEREN											DATE CONSTRUCȚII					
Identificator teren	Adresa imobil	Nr. cadastral	Nr. CF	Suprafața măsurată	Intravilan/ extravilan (I/E)	Nr. top	Nr. tarla	Nr. parcelă	Categorie folosință	Suprafața parcelă	Identif. construcție	Cod grupă destinație	Suprafața construită	Nr. niveluri	Nr. CF	Constr. cu acte (DA/NU)
16171	judet VASLUI, UAT Miclesti, Cod postal 737360			3456	E		6	117/35	A	3456						

2. PROPRIETATEA / POSESIA

Titularul dreptului / posesiei			Data nașterii / CUI	Domiciliu / Sedi	Cota parte	Identif. entitate asociată	Cotă parte teren UI	Mod de dobândire	Act juridic			Observații privitoare la proprietar
Nume / Denumire	Inițiala tatălui	Prenume							Tip act	Nr. act / data	Emitent	
HUHUREZ	C	PETRU	9999999999999	judet VASLUI, UAT Miclesti, loc. Chircesti, Cod Postal 737360	1/1	16171		Reconstituire	act administrativ	480/14454/1 4.03.1997	CJSDPAT VASLUI	Lipsa CNP.

3. SARCINI / DEZMEMBRĂMINTE

Titular			Data nașterii / CUI	Domiciliu / Sedi	Tipul sarcinii sau al dezmembrămintelor dreptului de proprietate	Cotă parte	Identif. entitate asociată	Act juridic			Valoare ipotecă	Tip monedă
Nume / Denumire	Inițiala tatălui	Prenume						Tip act	Nr. act / data	Emitent		

4. NOTĂRI, PROCESE, INTERDICȚII

Tipul notării	Tip act	Nr. act / data	Emitent	Identificator entitate asociată	Imobil împrejmuit / neîmprejmuit	Imobil contestat / necontestat	Alte observații
					neîmprejmuit		Imobil in suprafata totala de 4000 mp

5. OBSERVAȚII

Copie spre publicare

Pagina nr. 170
Inregistrare sistematica UAT Miclesti
Sectorul Cadastral nr. 16
Anul realizarii: 2024

PAVALOI
LACRAMIOARA-MIHAELA
RA-MIHAELA

Semnata digital de
PAVALOI LACRAMIOARA-MIHAELA
Data: 2025.04.24 15:02:52
+03'00'

REGISTRUL CADASTRAL AL IMOBILELOR

UAT Miclesti
Zonă cooperativizată (Co)

Sector cadastral nr. 16

1. DESCRIEREA IMOBILULUI

DATE TEREN											DATE CONSTRUCȚII					
Identificator teren	Adresa imobil	Nr. cadastral	Nr. CF	Suprafața măsurată	Intravilan/ extravilan (I/E)	Nr. top	Nr. tarla	Nr. parcelă	Categorie folosință	Suprafața parcelă	Identif. construcție	Cod grupă destinație	Suprafața construită	Nr. niveluri	Nr. CF	Constr. cu acte (DA/NU)
16172	judet VASLUI, UAT Miclesti, Cod postal 737360			483	E		6	117/36	A	483						

2. PROPRIETATEA / POSESIA

Titularul dreptului / posesiei			Data nașterii / CUI	Domiciliu / Sediu	Cota parte	Identif. entitate asociată	Cotă parte teren UI	Mod de dobândire	Act juridic			Observații privitoare la proprietar
Nume / Denumire	Inițiala tatălui	Prenume							Tip act	Nr. act / data	Emitent	
LARION		MANOLACHE	9999999999999	judet VASLUI, UAT Miclesti, loc. Chircesti, Cod Postal 737360	1/1	16172		Reconstituire	act administrativ	297/14432/1 3.03.1997	CJSDPAT VASLUI	Lipsa CNP.

3. SARCINI / DEZMEMBRĂMINTE

Titular			Data nașterii / CUI	Domiciliu / Sediu	Tipul sarcinii sau al dezmembrămintelor dreptului de proprietate	Cotă parte	Identif. entitate asociată	Act juridic			Valoare ipotecă	Tip monedă
Nume / Denumire	Inițiala tatălui	Prenume						Tip act	Nr. act / data	Emitent		

4. NOTĂRI, PROCESE, INTERDICȚII

Tipul notării	Tip act	Nr. act / data	Emitent	Identificator entitate asociată	Imobil împrejmuit / neîmprejmuit	Imobil contestat / necontestat	Alte observații
					neîmprejmuit		Imobil in suprafata totala de 4000 mp

5. OBSERVAȚII

Copie spre publicare

Pagina nr. 171
Inregistrare sistematica UAT Miclesti
Sectorul Cadastral nr. 16
Anul realizarii: 2024

PAVALOI
LACRAMIOARA-
MIHAELA

Semnat digital de PAVALOI
LACRAMIOARA-MIHAELA
Data: 2025.04.24 15:03:11
+03'00'

REGISTRUL CADASTRAL AL IMOBILELOR

UAT Miclesti
Zonă cooperativizată (Co)

Sector cadastral nr. 16

1. DESCRIEREA IMOBILULUI

DATE TEREN											DATE CONSTRUCȚII					
Identificator teren	Adresa imobil	Nr. cadastral	Nr. CF	Suprafața măsurată	Intravilan/ extravilan (I/E)	Nr. top	Nr. tarla	Nr. parcelă	Categorie folosință	Suprafața parcelă	Identif. construcție	Cod grupă destinație	Suprafața construită	Nr. niveluri	Nr. CF	Constr. cu acte (DA/NU)
16173	judet VASLUI, UAT Miclesti, Cod postal 737360			3517	E		6	117/36	A	3517						

2. PROPRIETATEA / POSESIA

Titularul dreptului / posesiei			Data nașterii / CUI	Domiciliu / Sedi	Cota parte	Identif. entitate asociată	Cotă parte teren UI	Mod de dobândire	Act juridic			Observații privitoare la proprietar
Nume / Denumire	Inițiala tatălui	Prenume							Tip act	Nr. act / data	Emitent	
LARION		MANOLACHE	9999999999999	judet VASLUI, UAT Miclesti, loc. Chircesti, Cod Postal 737360	1/1	16173		Reconstituire	act administrativ	297/14432/1 3.03.1997	CJSDPAT VASLUI	Lipsa CNP.

3. SARCINI / DEZMEMBRĂMINTE

Titular			Data nașterii / CUI	Domiciliu / Sedi	Tipul sarcinii sau al dezmembrămintelor dreptului de proprietate	Cotă parte	Identif. entitate asociată	Act juridic			Valoare ipotecă	Tip monedă
Nume / Denumire	Inițiala tatălui	Prenume						Tip act	Nr. act / data	Emitent		

4. NOTĂRI, PROCESE, INTERDICȚII

Tipul notării	Tip act	Nr. act / data	Emitent	Identificator entitate asociată	Imobil împrejmuit / neîmprejmuit	Imobil contestat / necontestat	Alte observații
					neîmprejmuit		Imobil in suprafata totala de 4000 mp

5. OBSERVAȚII

Copie spre publicare

Pagina nr. 172
Inregistrare sistematica UAT Miclesti
Sectorul Cadastral nr. 16
Anul realizarii: 2024

PAVALOI
LACRAMIOARA-
MIHAELA

Semnăt digital de PAVALOI
LACRAMIOARA-MIHAELA
Data: 2025.04.24 15:03:32
+03'00'

REGISTRUL CADASTRAL AL IMOBILELOR

UAT Miclesti
Zonă cooperativizată (Co)

Sector cadastral nr. 16

1. DESCRIEREA IMOBILULUI

DATE TEREN											DATE CONSTRUCȚII					
Identificator teren	Adresa imobil	Nr. cadastral	Nr. CF	Suprafața măsurată	Intravilan/ extravilan (I/E)	Nr. top	Nr. tarla	Nr. parcelă	Categorie folosință	Suprafața parcelă	Identif. construcție	Cod grupă destinație	Suprafața construită	Nr. niveluri	Nr. CF	Constr. cu acte (DA/NU)
16174	judet VASLUI, UAT Miclesti, Cod postal 737360			509	E		6	117/37	A	509						

2. PROPRIETATEA / POSESIA

Titularul dreptului / posesiei			Data nașterii / CUI	Domiciliu / Sediu	Cota parte	Identif. entitate asociată	Cotă parte teren UI	Mod de dobândire	Act juridic			Observații privitoare la proprietar
Nume / Denumire	Inițiala tatălui	Prenume							Tip act	Nr. act / data	Emitent	
PARDOS		EUGENIA	9999999999999	judet VASLUI, UAT Miclesti, loc. Chircesti, Cod Postal 737360	1/1	16174		Reconstituire	act administrativ	68/14409/25.01.1995	CJSDPAT VASLUI	Lipsa CNP.
LARION		ELENA	9999999999999	judet VASLUI, UAT Miclesti, loc. Chircesti, Cod Postal 737360				Reconstituire	act administrativ	68/14409/25.01.1995	CJSDPAT VASLUI	Lipsa CNP.
PARAU		GRIGORE	9999999999999	judet VASLUI, UAT Miclesti, loc. Chircesti, Cod Postal 737360				Reconstituire	act administrativ	68/14409/25.01.1995	CJSDPAT VASLUI	Lipsa CNP.
PARAU		EVDOCHIM	9999999999999	judet VASLUI, UAT Miclesti, loc. Chircesti, Cod Postal 737360				Reconstituire	act administrativ	68/14409/25.01.1995	CJSDPAT VASLUI	Lipsa CNP.

3. SARCINI / DEZMEMBRĂMINTE

Titular			Data nașterii / CUI	Domiciliu / Sediu	Tipul sarcinii sau al dezmembrămintelor dreptului de proprietate	Cotă parte	Identif. entitate asociată	Act juridic			Valoare ipotecă	Tip monedă
Nume / Denumire	Inițiala tatălui	Prenume						Tip act	Nr. act / data	Emitent		

4. NOTĂRI, PROCESE, INTERDICȚII

Tipul notării	Tip act	Nr. act / data	Emitent	Identificator entitate asociată	Imobil împrejmuit / neîmprejmuit	Imobil contestat / necontestat	Alte observații
					neîmprejmuit		Imobil in suprafata totala de 11600 mp

PAVALOI
LACRAMIOARA-MIHAELA
Semnat digital de
PAVALOI LACRAMIOARA-MIHAELA
Data: 2025.04.24 15:03:52 +03'00'

Pagina nr. 173
Inregistrare sistematica UAT Miclesti
Sectorul Cadastral nr. 16
Anul realizarii: 2024

Copie spre publicare

REGISTRUL CADASTRAL AL IMOBILELOR

UAT Miclesti
Zonă cooperativizată (Co)

Sector cadastral nr. 16

1. DESCRIEREA IMOBILULUI

DATE TEREN											DATE CONSTRUCȚII					
Identificator teren	Adresa imobil	Nr. cadastral	Nr. CF	Suprafața măsurată	Intravilan/ extravilan (I/E)	Nr. top	Nr. tarla	Nr. parcelă	Categorie folosință	Suprafața parcelă	Identif. construcție	Cod grupă destinație	Suprafața construită	Nr. niveluri	Nr. CF	Constr. cu acte (DA/NU)
16175	judet VASLUI, UAT Miclesti, Cod postal 737360			11091	E		6	117/37	A	11091						

2. PROPRIETATEA / POSESIA

Titularul dreptului / posesiei			Data nașterii / CUI	Domiciliu / Sedi	Cota parte	Identif. entitate asociată	Cotă parte teren UI	Mod de dobândire	Act juridic			Observații privitoare la proprietar
Nume / Denumire	Inițiala tatălui	Prenume							Tip act	Nr. act / data	Emitent	
PARDOS		EUGENIA	9999999999999	judet VASLUI, UAT Miclesti, loc. Chircesti, Cod Postal 737360	1/1	16175		Reconstituire	act administrativ	68/14409/25.01.1995	CJSDPAT VASLUI	Lipsa CNP.
LARION		ELENA	9999999999999	judet VASLUI, UAT Miclesti, loc. Chircesti, Cod Postal 737360				Reconstituire	act administrativ	68/14409/25.01.1995	CJSDPAT VASLUI	Lipsa CNP.
PARAU		GRIGORE	9999999999999	judet VASLUI, UAT Miclesti, loc. Chircesti, Cod Postal 737360				Reconstituire	act administrativ	68/14409/25.01.1995	CJSDPAT VASLUI	Lipsa CNP.
PARAU		EVDOCHIM	9999999999999	judet VASLUI, UAT Miclesti, loc. Chircesti, Cod Postal 737360				Reconstituire	act administrativ	68/14409/25.01.1995	CJSDPAT VASLUI	Lipsa CNP.

3. SARCINI / DEZMEMBRĂMINTE

Titular			Data nașterii / CUI	Domiciliu / Sedi	Tipul sarcinii sau al dezmembrămintelor dreptului de proprietate	Cotă parte	Identif. entitate asociată	Act juridic			Valoare ipotecă	Tip monedă
Nume / Denumire	Inițiala tatălui	Prenume						Tip act	Nr. act / data	Emitent		

4. NOTĂRI, PROCESE, INTERDICȚII

Tipul notării	Tip act	Nr. act / data	Emitent	Identificator entitate asociată	Imobil împrejmuit / neîmprejmuit	Imobil contestat / necontestat	Alte observații
					neîmprejmuit		Imobil in suprafata totala de 11600 mp

5. OBSERVAȚII

Copie spre publicare

PAVALOI
LACRAMIOARA
A-MIHAELA

Semnat digital de
PAVALOI LACRAMIOARA-
MIHAELA
Data: 2025.04.24
15:04:17 +03'00'

Pagina nr. 174
Inregistrare sistematica UAT Miclesti
Sectorul Cadastral nr. 16
Anul realizarii: 2024

REGISTRUL CADASTRAL AL IMOBILELOR

UAT Miclesti
Zonă cooperativizată (Co)

Sector cadastral nr. 16

1. DESCRIEREA IMOBILULUI

DATE TEREN											DATE CONSTRUCȚII					
Identificator teren	Adresa imobil	Nr. cadastral	Nr. CF	Suprafața măsurată	Intravilan/ extravilan (I/E)	Nr. top	Nr. tarla	Nr. parcelă	Categorie folosință	Suprafața parcelă	Identif. construcție	Cod grupă destinație	Suprafața construită	Nr. niveluri	Nr. CF	Constr. cu acte (DA/NU)
16176	judet VASLUI, UAT Miclesti, Cod postal 737360			3900	E		6	117/38	A	2900						
					E		6	103/1	P	1000						

2. PROPRIETATEA / POSESIA

Titularul dreptului / posesiei			Data nașterii / CUI	Domiciliu / Sedi	Cota parte	Identif. entitate asociată	Cotă parte teren UI	Mod de dobândire	Act juridic			Observații privitoare la proprietar
Nume / Denumire	Inițiala tatălui	Prenume							Tip act	Nr. act / data	Emitent	
SCUTARU		TOMA	99999999999999	judet VASLUI, UAT Miclesti, loc. Chircesti, Cod Postal 737360	1/1	16176		Reconstituire	act administrativ	89/14409/13.03.1997	CJSDPAT VASLUI	Lipsa CNP.

3. SARCINI / DEZMEMBRĂMINTE

Titular			Data nașterii / CUI	Domiciliu / Sedi	Tipul sarcinii sau al dezmembrămintelor dreptului de proprietate	Cotă parte	Identif. entitate asociată	Act juridic			Valoare ipotecă	Tip monedă
Nume / Denumire	Inițiala tatălui	Prenume						Tip act	Nr. act / data	Emitent		

4. NOTĂRI, PROCESE, INTERDICȚII

Tipul notării	Tip act	Nr. act / data	Emitent	Identificator entitate asociată	Imobil împrejmuit / neîmprejmuit	Imobil contestat / necontestat	Alte observații
					neîmprejmuit		

5. OBSERVAȚII

Copie spre publicare

Pagina nr. 175
Inregistrare sistematica UAT Miclesti
Sectorul Cadastral nr. 16
Anul realizarii: 2024

PAVALOI
LACRAMIOARA-MIHAELA
RA-MIHAELA

Semnat digital de
PAVALOI
LACRAMIOARA-MIHAELA
Data: 2025.04.24
15:05:15 +03'00'

REGISTRUL CADASTRAL AL IMOBILELOR

UAT Miclesti
Zonă cooperativizată (Co)

Sector cadastral nr. 16

1. DESCRIEREA IMOBILULUI

DATE TEREN											DATE CONSTRUCȚII					
Identificator teren	Adresa imobil	Nr. cadastral	Nr. CF	Suprafața măsurată	Intravilan/ extravilan (I/E)	Nr. top	Nr. tarla	Nr. parcelă	Categorie folosință	Suprafața parcelă	Identif. construcție	Cod grupă destinație	Suprafața construită	Nr. niveluri	Nr. CF	Constr. cu acte (DA/NU)
16177	judet VASLUI, UAT Miclesti, Cod postal 737360			5000	E		6	117/39	A	5000						

2. PROPRIETATEA / POSESIA

Titularul dreptului / posesiei			Data nașterii / CUI	Domiciliu / Sedi	Cota parte	Identif. entitate asociată	Cotă parte teren UI	Mod de dobândire	Act juridic			Observații privitoare la proprietar
Nume / Denumire	Inițiala tatălui	Prenume							Tip act	Nr. act / data	Emitent	
PANTAZE	T	VASILE	9999999999999	judet VASLUI, UAT Miclesti, loc. Chircesti, Cod Postal 737360	1/1	16177		Reconstituire	act administrativ	508/14571/27.09.1995	CJSDPAT VASLUI	Lipsa CNP.

3. SARCINI / DEZMEMBRĂMINTE

Titular			Data nașterii / CUI	Domiciliu / Sedi	Tipul sarcinii sau al dezmembrămintelor dreptului de proprietate	Cotă parte	Identif. entitate asociată	Act juridic			Valoare ipotecă	Tip monedă
Nume / Denumire	Inițiala tatălui	Prenume						Tip act	Nr. act / data	Emitent		

4. NOTĂRI, PROCESE, INTERDICȚII

Tipul notării	Tip act	Nr. act / data	Emitent	Identificator entitate asociată	Imobil împrejmuit / neîmprejmuit	Imobil contestat / necontestat	Alte observații
					neîmprejmuit		

5. OBSERVAȚII

Copie spre publicare

Pagina nr. 176
Inregistrare sistematica UAT Miclesti
Sectorul Cadastral nr. 16
Anul realizarii: 2024

PAVALOI
LACRAMIOARA-
MIHAELA



Semnat digital de PAVALOI
LACRAMIOARA-MIHAELA
Data: 2025.04.24 15:05:33
+03'00'

REGISTRUL CADASTRAL AL IMOBILELOR

UAT Miclesti
Zonă cooperativizată (Co)

Sector cadastral nr. 16

1. DESCRIEREA IMOBILULUI

DATE TEREN											DATE CONSTRUCȚII					
Identificator teren	Adresa imobil	Nr. cadastral	Nr. CF	Suprafața măsurată	Intravilan/ extravilan (I/E)	Nr. top	Nr. tarla	Nr. parcelă	Categorie folosință	Suprafața parcelă	Identif. construcție	Cod grupă destinație	Suprafața construită	Nr. niveluri	Nr. CF	Constr. cu acte (DA/NU)
16178	judet VASLUI, UAT Miclesti, Cod postal 737360			3900	E		6	117/40	A	2900						
					E		6	103/3	P	1000						

2. PROPRIETATEA / POSESIA

Titularul dreptului / posesiei			Data nașterii / CUI	Domiciliu / Sedi	Cota parte	Identif. entitate asociată	Cotă parte teren UI	Mod de dobândire	Act juridic			Observații privitoare la proprietar
Nume / Denumire	Inițiala tatălui	Prenume							Tip act	Nr. act / data	Emitent	
VIERU		MANOLACHE	99999999999999	judet VASLUI, UAT Miclesti, loc. Chircesti, Cod Postal 737360	1/1	16178		Reconstituire	act administrativ	100/14409/1 1.01.1995	CJSDPAT VASLUI	Lipsa CNP.

3. SARCINI / DEZMEMBRĂMINTE

Titular			Data nașterii / CUI	Domiciliu / Sedi	Tipul sarcinii sau al dezmembrămintelor dreptului de proprietate	Cotă parte	Identif. entitate asociată	Act juridic			Valoare ipotecă	Tip monedă
Nume / Denumire	Inițiala tatălui	Prenume						Tip act	Nr. act / data	Emitent		

4. NOTĂRI, PROCESE, INTERDICȚII

Tipul notării	Tip act	Nr. act / data	Emitent	Identificator entitate asociată	Imobil împrejmuit / neîmprejmuit	Imobil contestat / necontestat	Alte observații
					neîmprejmuit		

5. OBSERVAȚII

Copie spre publicare

Pagina nr. 177
Inregistrare sistematica UAT Miclesti
Sectorul Cadastral nr. 16
Anul realizarii: 2024

PAVALOI
LACRAMIOARA-MIHAELA
RA-MIHAELA

Semnat digital de
PAVALOI LACRAMIOARA-MIHAELA
Data: 2025.04.24 15:05:49
+03'00'

REGISTRUL CADASTRAL AL IMOBILELOR

UAT Miclesti
Zonă cooperativizată (Co)

Sector cadastral nr. 16

1. DESCRIEREA IMOBILULUI

DATE TEREN											DATE CONSTRUCȚII					
Identificator teren	Adresa imobil	Nr. cadastral	Nr. CF	Suprafața măsurată	Intravilan/ extravilan (I/E)	Nr. top	Nr. tarla	Nr. parcelă	Categorie folosință	Suprafața parcelă	Identif. construcție	Cod grupă destinație	Suprafața construită	Nr. niveluri	Nr. CF	Constr. cu acte (DA/NU)
16179	judet VASLUI, UAT Miclesti, Cod postal 737360			2800	E		6	117/41	A	2800						

2. PROPRIETATEA / POSESIA

Titularul dreptului / posesiei			Data nașterii / CUI	Domiciliu / Sediu	Cota parte	Identif. entitate asociată	Cotă parte teren UI	Mod de dobândire	Act juridic			Observații privitoare la proprietar
Nume / Denumire	Inițiala tatălui	Prenume							Tip act	Nr. act / data	Emitent	
VIERU	C	FRASINA	9999999999999	judet VASLUI, UAT Miclesti, loc. Chircesti, Cod Postal 737360	1/1	16179		Reconstituire	act administrativ	205/14432/28.08.1994	CJSDPAT VASLUI	Lipsa CNP.

3. SARCINI / DEZMEMBRĂMINTE

Titular			Data nașterii / CUI	Domiciliu / Sediu	Tipul sarcinii sau al dezmembrămintelor dreptului de proprietate	Cotă parte	Identif. entitate asociată	Act juridic			Valoare ipotecă	Tip monedă
Nume / Denumire	Inițiala tatălui	Prenume						Tip act	Nr. act / data	Emitent		

4. NOTĂRI, PROCESE, INTERDICȚII

Tipul notării	Tip act	Nr. act / data	Emitent	Identificator entitate asociată	Imobil împrejmuit / neîmprejmuit	Imobil contestat / necontestat	Alte observații
					neîmprejmuit		

5. OBSERVAȚII

Copie spre publicare

Pagina nr. 178
Inregistrare sistematica UAT Miclesti
Sectorul Cadastral nr. 16
Anul realizarii: 2024

PAVALOI
LACRAMIOARA-
MIHAELA

Semnat digital de PAVALOI
LACRAMIOARA-MIHAELA
Data: 2025.04.24 15:06:03
+03'00'

REGISTRUL CADASTRAL AL IMOBILELOR

UAT Miclesti
Zonă cooperativizată (Co)

Sector cadastral nr. 16

1. DESCRIEREA IMOBILULUI

DATE TEREN											DATE CONSTRUCȚII					
Identificator teren	Adresa imobil	Nr. cadastral	Nr. CF	Suprafața măsurată	Intravilan/ extravilan (I/E)	Nr. top	Nr. tarla	Nr. parcelă	Categorie folosință	Suprafața parcelă	Identif. construcție	Cod grupă destinație	Suprafața construită	Nr. niveluri	Nr. CF	Constr. cu acte (DA/NU)
16180	judet VASLUI, UAT Miclesti, Cod postal 737360			3800	E		6	117/42	A	2800						
					E		6	103/5	P	1000						

2. PROPRIETATEA / POSESIA

Titularul dreptului / posesiei			Data nașterii / CUI	Domiciliu / Sedi	Cota parte	Identif. entitate asociată	Cotă parte teren UI	Mod de dobândire	Act juridic			Observații privitoare la proprietar
Nume / Denumire	Inițiala tatălui	Prenume							Tip act	Nr. act / data	Emitent	
COZMA	C	ION	99999999999999	judet VASLUI, UAT Miclesti, loc. Chircesti, Cod Postal 737360	1/1	16180		Reconstituire	act administrativ	406/14454/2 2.02.1995	CJSDPAT VASLUI	Lipsa CNP.

3. SARCINI / DEZMEMBRĂMINTE

Titular			Data nașterii / CUI	Domiciliu / Sedi	Tipul sarcinii sau al dezmembrămintelor dreptului de proprietate	Cotă parte	Identif. entitate asociată	Act juridic			Valoare ipotecă	Tip monedă
Nume / Denumire	Inițiala tatălui	Prenume						Tip act	Nr. act / data	Emitent		

4. NOTĂRI, PROCESE, INTERDICȚII

Tipul notării	Tip act	Nr. act / data	Emitent	Identificator entitate asociată	Imobil împrejmuit / neîmprejmuit	Imobil contestat / necontestat	Alte observații
					neîmprejmuit		

5. OBSERVAȚII

Copie spre publicare

Pagina nr. 179
Inregistrare sistematica UAT Miclesti
Sectorul Cadastral nr. 16
Anul realizarii: 2024

PAVALOI
LACRAMIOAR
A-MIHAELA

Semnat digital de
PAVALOI
LACRAMIOARA-MIHAELA
Data: 2025.04.24
15:08:39 +03'00'

REGISTRUL CADASTRAL AL IMOBILELOR

UAT Miclesti
Zonă cooperativizată (Co)

Sector cadastral nr. 16

1. DESCRIEREA IMOBILULUI

DATE TEREN											DATE CONSTRUCȚII					
Identificator teren	Adresa imobil	Nr. cadastral	Nr. CF	Suprafața măsurată	Intravilan/ extravilan (I/E)	Nr. top	Nr. tarla	Nr. parcelă	Categorie folosință	Suprafața parcelă	Identif. construcție	Cod grupă destinație	Suprafața construită	Nr. niveluri	Nr. CF	Constr. cu acte (DA/NU)
16181	judet VASLUI, UAT Miclesti, Cod postal 737360			2800	E		6	117/43	A	2800						

2. PROPRIETATEA / POSESIA

Titularul dreptului / posesiei			Data nașterii / CUI	Domiciliu / Sedi	Cota parte	Identif. entitate asociată	Cotă parte teren UI	Mod de dobândire	Act juridic			Observații privitoare la proprietar
Nume / Denumire	Inițiala tatălui	Prenume							Tip act	Nr. act / data	Emitent	
VULPESCU		COSTACHE	9999999999999	judet VASLUI, UAT Miclesti, loc. Chircesti, Cod Postal 737360	1/1	16181		Reconstituire	act administrativ	203/14432/23.01.1995	CJSDPAT VASLUI	Lipsa CNP.

3. SARCINI / DEZMEMBRĂMINTE

Titular			Data nașterii / CUI	Domiciliu / Sedi	Tipul sarcinii sau al dezmembrămintelor dreptului de proprietate	Cotă parte	Identif. entitate asociată	Act juridic			Valoare ipotecă	Tip monedă
Nume / Denumire	Inițiala tatălui	Prenume						Tip act	Nr. act / data	Emitent		

4. NOTĂRI, PROCESE, INTERDICȚII

Tipul notării	Tip act	Nr. act / data	Emitent	Identificator entitate asociată	Imobil împrejmuit / neîmprejmuit	Imobil contestat / necontestat	Alte observații
					neîmprejmuit		

5. OBSERVAȚII

Copie spre publicare

Pagina nr. 180
Inregistrare sistematica UAT Miclesti
Sectorul Cadastral nr. 16
Anul realizarii: 2024

PAVALOI
LACRAMIOARA
A-MIHAELA

Semnat digital de
PAVALOI LACRAMIOARA-
MIHAELA
Data: 2025.04.24 15:08:54
+03'00'

REGISTRUL CADASTRAL AL IMOBILELOR

UAT Miclesti
Zonă cooperativizată (Co)

Sector cadastral nr. 16

1. DESCRIEREA IMOBILULUI

DATE TEREN											DATE CONSTRUCȚII					
Identificator teren	Adresa imobil	Nr. cadastral	Nr. CF	Suprafața măsurată	Intravilan/ extravilan (I/E)	Nr. top	Nr. tarla	Nr. parcelă	Categorie folosință	Suprafața parcelă	Identif. construcție	Cod grupă destinație	Suprafața construită	Nr. niveluri	Nr. CF	Constr. cu acte (DA/NU)
16182	judet VASLUI, UAT Miclesti, Cod postal 737360			2600	E		6	117/44	A	2600						

2. PROPRIETATEA / POSESIA

Titularul dreptului / posesiei			Data nașterii / CUI	Domiciliu / Sediu	Cota parte	Identif. entitate asociată	Cotă parte teren UI	Mod de dobândire	Act juridic			Observații privitoare la proprietar
Nume / Denumire	Inițiala tatălui	Prenume							Tip act	Nr. act / data	Emitent	
BULAI	V	MIHAI	9999999999999	judet VASLUI, UAT Miclesti, loc. Chircesti, Cod Postal 737360	1/1	16182		Reconstituire	act administrativ	216/14432/1 3.03.1997	CJSDPAT VASLUI	Lipsa CNP.

3. SARCINI / DEZMEMBRĂMINTE

Titular			Data nașterii / CUI	Domiciliu / Sediu	Tipul sarcinii sau al dezmembrămintelor dreptului de proprietate	Cotă parte	Identif. entitate asociată	Act juridic			Valoare ipotecă	Tip monedă
Nume / Denumire	Inițiala tatălui	Prenume						Tip act	Nr. act / data	Emitent		

4. NOTĂRI, PROCESE, INTERDICȚII

Tipul notării	Tip act	Nr. act / data	Emitent	Identificator entitate asociată	Imobil împrejmuit / neîmprejmuit	Imobil contestat / necontestat	Alte observații
					neîmprejmuit		

5. OBSERVAȚII

Copie spre publicare

Pagina nr. 181
Inregistrare sistematica UAT Miclesti
Sectorul Cadastral nr. 16
Anul realizarii: 2024

PAVALOI
LACRAMIOARA-
RA-MIHAELA

Semnat digital de
PAVALOI
LACRAMIOARA-
MIHAELA
Data: 2025.04.24
15:09:10 +03'00'

REGISTRUL CADASTRAL AL IMOBILELOR

UAT Miclesti
Zonă cooperativizată (Co)

Sector cadastral nr. 16

1. DESCRIEREA IMOBILULUI

DATE TEREN											DATE CONSTRUCȚII					
Identificator teren	Adresa imobil	Nr. cadastral	Nr. CF	Suprafața măsurată	Intravilan/ extravilan (I/E)	Nr. top	Nr. tarla	Nr. parcelă	Categorie folosință	Suprafața parcelă	Identif. construcție	Cod grupă destinație	Suprafața construită	Nr. niveluri	Nr. CF	Constr. cu acte (DA/NU)
16183	judet VASLUI, UAT Miclesti, Cod postal 737360			2500	E		6	117/45	A	2500						

2. PROPRIETATEA / POSESIA

Titularul dreptului / posesiei			Data nașterii / CUI	Domiciliu / Sediu	Cota parte	Identif. entitate asociată	Cotă parte teren UI	Mod de dobândire	Act juridic			Observații privitoare la proprietar
Nume / Denumire	Inițiala tatălui	Prenume							Tip act	Nr. act / data	Emitent	
VULPESCU		CHIRILA	9999999999999	judet VASLUI, UAT Miclesti, loc. Chircesti, Cod Postal 737360	1/1	16183		Reconstituire	act administrativ	197/14360/26.09.1994	CJSDPAT VASLUI	Lipsa CNP.

3. SARCINI / DEZMEMBRĂMINTE

Titular			Data nașterii / CUI	Domiciliu / Sediu	Tipul sarcinii sau al dezmembrămintelor dreptului de proprietate	Cotă parte	Identif. entitate asociată	Act juridic			Valoare ipotecă	Tip monedă
Nume / Denumire	Inițiala tatălui	Prenume						Tip act	Nr. act / data	Emitent		

4. NOTĂRI, PROCESE, INTERDICȚII

Tipul notării	Tip act	Nr. act / data	Emitent	Identificator entitate asociată	Imobil împrejmuit / neîmprejmuit	Imobil contestat / necontestat	Alte observații
					neîmprejmuit		

5. OBSERVAȚII

Copie spre publicare

Pagina nr. 182
Inregistrare sistematica UAT Miclesti
Sectorul Cadastral nr. 16
Anul realizarii: 2024

PAVALOI
LACRAMIOARA-MIHAELA

Semnat digital de
PAVALOI LACRAMIOARA-MIHAELA
Data: 2025.04.24 15:09:27
+03'00'

REGISTRUL CADASTRAL AL IMOBILELOR

PAVALOI
LACRAMIOARA-
RA-MIHAELA

Semnăt digital de
PAVALOI LACRAMIOARA-
MIHAELA
Data: 2025.04.24 15:09:47
+03'00'

ANEXA NR. 2

Sector cadastral nr. 16

UAT Miclesti
Zonă cooperativizată (Co)

1. DESCRIEREA IMOBILULUI

DATE TEREN											DATE CONSTRUCȚII					
Identificator teren	Adresa imobil	Nr. cadastral	Nr. CF	Suprafața măsurată	Intravilan/ extravilan (I/E)	Nr. top	Nr. tarla	Nr. parcelă	Categorie folosință	Suprafața parcelă	Identif. construcție	Cod grupă destinație	Suprafața construită	Nr. niveluri	Nr. CF	Constr. cu acte (DA/NU)
16184	judet VASLUI, UAT Miclesti, Cod postal 737360	72461	72461	1900	E		6	117/48	A	1900						

2. PROPRIETATEA / POSESIA

Titularul dreptului / posesiei			Data nașterii / CUI	Domiciliu / Sediul	Cota parte	Identif. entitate asociată	Cotă parte teren UI	Mod de dobândire	Act juridic			Observații privitoare la proprietar
Nume / Denumire	Inițiala tatălui	Prenume							Tip act	Nr. act / data	Emitent	
FECIORU		MARIA	05.04.1944	judet VASLUI, UAT Miclesti, loc. Miclesti, Cod Postal 737360	5/20	16184		Succesiune	act notarial	CERTIFICAT DE MOSTENITOR NR. 27/22.04.2016	SPN Vieru Cornelia și Chirita Simona Elena	
COSTAN		CRINA-STELA	02.04.1973	judet IASI, UAT Iasi, loc. Iasi, b-dul NICOLAE IORGA nr 45 A, Cod Postal 737360, bloc I 2, ap. 4	3/20	16184		Succesiune	act notarial	CERTIFICAT DE MOSTENITOR NR. 27/22.04.2016	SPN Vieru Cornelia și Chirita Simona Elena	
FECIORU		SERGIU-IRINEL	06.05.1966	judet VASLUI, UAT Vaslui, loc. Vaslui, str ALECU DONICI, Cod Postal 737360, bloc 20, ap. 15	3/20	16184		Succesiune	act notarial	CERTIFICAT DE MOSTENITOR NR. 27/22.04.2016	SPN Vieru Cornelia și Chirita Simona Elena	
FECIORU	V	MIHAI-LEONARD	07.11.1968	judet BUCURESTI, UAT Bucuresti Sectorul 5, loc. Bucuresti Sectorul 5, str FOCSANI nr 4, Cod Postal 737360, bloc M 183, ap. 17	3/20	16184		Succesiune	act notarial	CERTIFICAT DE MOSTENITOR NR. 27/22.04.2016	SPN Vieru Cornelia și Chirita Simona Elena	
FECIORU		ALIN-GHEORGHE	24.09.1979	judet VASLUI, UAT Miclesti, loc. Miclesti, Cod Postal 737360	3/20	16184		Succesiune	act notarial	CERTIFICAT DE MOSTENITOR NR. 27/22.04.2016	SPN Vieru Cornelia și Chirita Simona Elena	

FECIORU		CONSTANTIN-GABI	20.05.1975	judet IASI, UAT Valea Lupului, loc. Valea Lupului, str NUFARULUI nr 9, Cod Postal 737360, bloc Soleia 1, ap. 21	3/20	16184		Succesiune	act notarial	CERTIFICAT DE MOSTENITOR NR. 27/22.04.2016	SPN Vieru Cornelia și Chirita Simona Elena	
---------	--	-----------------	------------	---	------	-------	--	------------	--------------	--	--	--

3. SARCINI / DEZMEMBRĂMINTE

Titular			Data nașterii / CUI	Domiciliu / Sedi	Tipul sarcinii sau al dezmembrămintelor dreptului de proprietate	Cotă parte	Identif. entitate asociată	Act juridic			Valoare ipotecă	Tip monedă
Nume / Denumire	Inițiala tatălui	Prenume						Tip act	Nr. act / data	Emitent		

4. NOTĂRI, PROCESE, INTERDICȚII

Tipul notării
Imobil repositionat ca urmare a finalizarii lucrarilor de cadastru sistematic.

Tip act
act normativ

Nr. act / data
Legea nr. 7/13.03.1996

Emitent
Parlamentul Romaniei

Identificator entitate asociată
16184

5. OBSERVAȚII

Imobil împrejmuit / neîmprejmuit
neîmprejmuit

Imobil contestat / necontestat

Alte observații

REGISTRUL CADASTRAL AL IMOBILELOR

UAT Miclesti
Zonă cooperativizată (Co)

Sector cadastral nr. 16

1. DESCRIEREA IMOBILULUI

DATE TEREN											DATE CONSTRUCȚII					
Identificator teren	Adresa imobil	Nr. cadastral	Nr. CF	Suprafața măsurată	Intravilan/ extravilan (I/E)	Nr. top	Nr. tarla	Nr. parcelă	Categorie folosință	Suprafața parcelă	Identif. construcție	Cod grupă destinație	Suprafața construită	Nr. niveluri	Nr. CF	Constr. cu acte (DA/NU)
16185	judet VASLUI, UAT Miclesti, Cod postal 737360			12300	E		6	117/101	A	12300						

2. PROPRIETATEA / POSESIA

Titularul dreptului / posesiei			Data nașterii / CUI	Domiciliu / Sedi	Cota parte	Identif. entitate asociată	Cotă parte teren UI	Mod de dobândire	Act juridic			Observații privitoare la proprietar
Nume / Denumire	Inițiala tatălui	Prenume							Tip act	Nr. act / data	Emitent	
CARP	V	GHEORGHE	9999999999999	judet VASLUI, UAT Miclesti, loc. Chircesti, Cod Postal 737360	1/1	16185		Reconstituire	act administrativ	638/47030/2 5.11.1994	CJSDPAT VASLUI	Lipsa CNP.

3. SARCINI / DEZMEMBRĂMINTE

Titular			Data nașterii / CUI	Domiciliu / Sedi	Tipul sarcinii sau al dezmembrămintelor dreptului de proprietate	Cotă parte	Identif. entitate asociată	Act juridic			Valoare ipotecă	Tip monedă
Nume / Denumire	Inițiala tatălui	Prenume						Tip act	Nr. act / data	Emitent		

4. NOTĂRI, PROCESE, INTERDICȚII

Tipul notării	Tip act	Nr. act / data	Emitent	Identificator entitate asociată	Imobil împrejmuit / neîmprejmuit	Imobil contestat / necontestat	Alte observații
					neîmprejmuit		

5. OBSERVAȚII

Copie spre publicare

Pagina nr. 184
Inregistrare sistematica UAT Miclesti
Sectorul Cadastral nr. 16
Anul realizarii: 2024

PAVALOI
LACRAMIOARA-MIHAELA

Semnat digital de
PAVALOI
LACRAMIOARA-MIHAELA
Data: 2025.04.24
15:10:06 +03'00'

REGISTRUL CADASTRAL AL IMOBILELOR

UAT Miclesti
Zonă cooperativizată (Co)

Sector cadastral nr. 16

1. DESCRIEREA IMOBILULUI

DATE TEREN											DATE CONSTRUCȚII					
Identificator teren	Adresa imobil	Nr. cadastral	Nr. CF	Suprafața măsurată	Intravilan/ extravilan (I/E)	Nr. top	Nr. tarla	Nr. parcelă	Categorie folosință	Suprafața parcelă	Identif. construcție	Cod grupă destinație	Suprafața construită	Nr. niveluri	Nr. CF	Constr. cu acte (DA/NU)
16186	judet VASLUI, UAT Miclesti, Cod postal 737360			4500	E		6	117/46	A	4500						

2. PROPRIETATEA / POSESIA

Titularul dreptului / posesiei			Data nașterii / CUI	Domiciliu / Sedi	Cota parte	Identif. entitate asociată	Cotă parte teren UI	Mod de dobândire	Act juridic			Observații privitoare la proprietar
Nume / Denumire	Inițiala tatălui	Prenume							Tip act	Nr. act / data	Emitent	
PATRASCAN		JENITA	9999999999999	judet VASLUI, UAT Miclesti, loc. Chircesti, Cod Postal 737360	1/1	16186		Reconstituire	act administrativ	1009/47596/18.03.1997	CJSDPAT VASLUI	Lipsa CNP.
TINTATU		VERGINIA	9999999999999	judet VASLUI, UAT Miclesti, loc. Chircesti, Cod Postal 737360				Reconstituire	act administrativ	1009/47596/18.03.1997	CJSDPAT VASLUI	Lipsa CNP.
PADURE		ELENA	9999999999999	judet VASLUI, UAT Miclesti, loc. Chircesti, Cod Postal 737360				Reconstituire	act administrativ	1009/47596/18.03.1997	CJSDPAT VASLUI	Lipsa CNP.

3. SARCINI / DEZMEMBRĂMINTE

Titular			Data nașterii / CUI	Domiciliu / Sedi	Tipul sarcinii sau al dezmembrămintelor dreptului de proprietate	Cotă parte	Identif. entitate asociată	Act juridic			Valoare ipotecă	Tip monedă
Nume / Denumire	Inițiala tatălui	Prenume						Tip act	Nr. act / data	Emitent		

4. NOTĂRI, PROCESE, INTERDICȚII

Tipul notării	Tip act	Nr. act / data	Emitent	Identificator entitate asociată	Imobil împrejmuit / neîmprejmuit	Imobil contestat / necontestat	Alte observații
					neîmprejmuit		

5. OBSERVAȚII

Copie spre publicare

Pagina nr. 185
Inregistrare sistematica UAT Miclesti
Sectorul Cadastral nr. 16
Anul realizarii: 2024

PAVALOI
LACRAMIOARA
-MIHAELA

Semnat digital de
PAVALOI LACRAMIOARA-
MIHAELA
Data: 2025.04.24 15:10:30
+03'00'

REGISTRUL CADASTRAL AL IMOBILELOR

UAT Miclesti
Zonă cooperativizată (Co)

Sector cadastral nr. 16

1. DESCRIEREA IMOBILULUI

DATE TEREN											DATE CONSTRUCȚII					
Identificator teren	Adresa imobil	Nr. cadastral	Nr. CF	Suprafața măsurată	Intravilan/ extravilan (I/E)	Nr. top	Nr. tarla	Nr. parcelă	Categorie folosință	Suprafața parcelă	Identif. construcție	Cod grupă destinație	Suprafața construită	Nr. niveluri	Nr. CF	Constr. cu acte (DA/NU)
16187	judet VASLUI, UAT Miclesti, Cod postal 737360			8000	E		6	117/97	A	8000						

2. PROPRIETATEA / POSESIA

Titularul dreptului / posesiei			Data nașterii / CUI	Domiciliu / Sedi	Cota parte	Identif. entitate asociată	Cotă parte teren UI	Mod de dobândire	Act juridic			Observații privitoare la proprietar
Nume / Denumire	Inițiala tatălui	Prenume							Tip act	Nr. act / data	Emitent	
BOGDAN		MIHAI	9999999999999	judet VASLUI, UAT Miclesti, loc. Chircesti, Cod Postal 737360	1/1	16187		Reconstituire	act administrativ	634/47030/2 5.11.1994	CJSDPAT VASLUI	Lipsa CNP.
CHITU		CATINCA	9999999999999	judet VASLUI, UAT Miclesti, loc. Chircesti, Cod Postal 737360				Reconstituire	act administrativ	634/47030/2 5.11.1994	CJSDPAT VASLUI	Lipsa CNP.

3. SARCINI / DEZMEMBRĂMINTE

Titular			Data nașterii / CUI	Domiciliu / Sedi	Tipul sarcinii sau al dezmembrămintelor dreptului de proprietate	Cotă parte	Identif. entitate asociată	Act juridic			Valoare ipotecă	Tip monedă
Nume / Denumire	Inițiala tatălui	Prenume						Tip act	Nr. act / data	Emitent		

4. NOTĂRI, PROCESE, INTERDICȚII

Tipul notării	Tip act	Nr. act / data	Emitent	Identificator entitate asociată	Imobil împrejmuit / neîmprejmuit	Imobil contestat / necontestat	Alte observații
					neîmprejmuit		

5. OBSERVAȚII

Copie spre publicare

Pagina nr. 186
Inregistrare sistematica UAT Miclesti
Sectorul Cadastral nr. 16
Anul realizarii: 2024

PAVALOI
LACRAMIOAR
A-MIHAELA

Semnat digital de
PAVALOI LACRAMIOARA-
MIHAELA
Data: 2025.04.24 15:10:53
+03'00'

REGISTRUL CADASTRAL AL IMOBILELOR

UAT Miclesti
Zonă cooperativizată (Co)

Sector cadastral nr. 16

1. DESCRIEREA IMOBILULUI

DATE TEREN											DATE CONSTRUCȚII					
Identificator teren	Adresa imobil	Nr. cadastral	Nr. CF	Suprafața măsurată	Intravilan/ extravilan (I/E)	Nr. top	Nr. tarla	Nr. parcelă	Categorie folosință	Suprafața parcelă	Identif. construcție	Cod grupă destinație	Suprafața construită	Nr. niveluri	Nr. CF	Constr. cu acte (DA/NU)
16188	judet VASLUI, UAT Miclesti, Cod postal 737360			2000	E		6	117/48	A	2000						

2. PROPRIETATEA / POSESIA

Titularul dreptului / posesiei			Data nașterii / CUI	Domiciliu / Sedi	Cota parte	Identif. entitate asociată	Cotă parte teren UI	Mod de dobândire	Act juridic			Observații privitoare la proprietar
Nume / Denumire	Inițiala tatălui	Prenume							Tip act	Nr. act / data	Emitent	
DIRTU		CATINCA	9999999999999	judet VASLUI, UAT Miclesti, loc. Chircesti, Cod Postal 737360	1/1	16188		Reconstituire	act administrativ	1010/47596/28.10.1995	CJSDPAT VASLUI	Lipsa CNP.

3. SARCINI / DEZMEMBRĂMINTE

Titular			Data nașterii / CUI	Domiciliu / Sedi	Tipul sarcinii sau al dezmembrămintelor dreptului de proprietate	Cotă parte	Identif. entitate asociată	Act juridic			Valoare ipotecă	Tip monedă
Nume / Denumire	Inițiala tatălui	Prenume						Tip act	Nr. act / data	Emitent		

4. NOTĂRI, PROCESE, INTERDICȚII

Tipul notării	Tip act	Nr. act / data	Emitent	Identificator entitate asociată	Imobil împrejmuit / neîmprejmuit	Imobil contestat / necontestat	Alte observații
					neîmprejmuit		

5. OBSERVAȚII

Copie spre publicare

Pagina nr. 187
Inregistrare sistematica UAT Miclesti
Sectorul Cadastral nr. 16
Anul realizarii: 2024

PAVALOI
LACRAMIOARA-
MIHAELA



Semnat digital de PAVALOI
LACRAMIOARA-MIHAELA
Data: 2025.04.24 15:11:12
+03'00'

REGISTRUL CADASTRAL AL IMOBILELOR

UAT Miclesti
Zonă cooperativizată (Co)

Sector cadastral nr. 16

1. DESCRIEREA IMOBILULUI

DATE TEREN											DATE CONSTRUCȚII					
Identificator teren	Adresa imobil	Nr. cadastral	Nr. CF	Suprafața măsurată	Intravilan/ extravilan (I/E)	Nr. top	Nr. tarla	Nr. parcelă	Categorie folosință	Suprafața parcelă	Identif. construcție	Cod grupă destinație	Suprafața construită	Nr. niveluri	Nr. CF	Constr. cu acte (DA/NU)
16189	judet VASLUI, UAT Miclesti, Cod postal 737360			2000	E		6	117/49	A	2000						

2. PROPRIETATEA / POSESIA

Titularul dreptului / posesiei			Data nașterii / CUI	Domiciliu / Sedi	Cota parte	Identif. entitate asociată	Cotă parte teren UI	Mod de dobândire	Act juridic			Observații privitoare la proprietar
Nume / Denumire	Inițiala tatălui	Prenume							Tip act	Nr. act / data	Emitent	
SAMOILA		TOADER	9999999999999	judet VASLUI, UAT Miclesti, loc. Chircesti, Cod Postal 737360	1/1	16189		Reconstituire	act administrativ	1001/47596/12.12.1995	CJSDPAT VASLUI	Lipsa CNP.

3. SARCINI / DEZMEMBRĂMINTE

Titular			Data nașterii / CUI	Domiciliu / Sedi	Tipul sarcinii sau al dezmembrămintelor dreptului de proprietate	Cotă parte	Identif. entitate asociată	Act juridic			Valoare ipotecă	Tip monedă
Nume / Denumire	Inițiala tatălui	Prenume						Tip act	Nr. act / data	Emitent		

4. NOTĂRI, PROCESE, INTERDICȚII

Tipul notării	Tip act	Nr. act / data	Emitent	Identificator entitate asociată	Imobil împrejmuit / neîmprejmuit	Imobil contestat / necontestat	Alte observații
					neîmprejmuit		

5. OBSERVAȚII

Copie spre publicare

Pagina nr. 188
Inregistrare sistematica UAT Miclesti
Sectorul Cadastral nr. 16
Anul realizarii: 2024

PAVALOI
LACRAMIOARA-MIHAELA
RA-MIHAELA

Semnat digital de
PAVALOI
LACRAMIOARA-MIHAELA
Data: 2025.04.24
15:11:34 +03'00'

REGISTRUL CADASTRAL AL IMOBILELOR

UAT Miclesti
Zonă cooperativizată (Co)

Sector cadastral nr. 16

1. DESCRIEREA IMOBILULUI

DATE TEREN											DATE CONSTRUCȚII					
Identificator teren	Adresa imobil	Nr. cadastral	Nr. CF	Suprafața măsurată	Intravilan/ extravilan (I/E)	Nr. top	Nr. tarla	Nr. parcelă	Categorie folosință	Suprafața parcelă	Identif. construcție	Cod grupă destinație	Suprafața construită	Nr. niveluri	Nr. CF	Constr. cu acte (DA/NU)
16190	judet VASLUI, UAT Miclesti, Cod postal 737360	72482	72482	8000	E		6	117/50	A	8000						

2. PROPRIETATEA / POSESIA

Titularul dreptului / posesiei			Data nașterii / CUI	Domiciliu / Sediu	Cota parte	Identif. entitate asociată	Cotă parte teren UI	Mod de dobândire	Act juridic			Observații privitoare la proprietar
Nume / Denumire	Inițiala tatălui	Prenume							Tip act	Nr. act / data	Emitent	
ROYAL SRL			21797440	judet VASLUI, UAT Vaslui, loc. Vaslui, str DIMITRIE STURZA, Cod Postal 737360, bloc 127	1/1	16190		Conventie	act notarial	2414/18.10.2022	Cioncu Ramona Daniela	

3. SARCINI / DEZMEMBRĂMINTE

Titular			Data nașterii / CUI	Domiciliu / Sediu	Tipul sarcinii sau al dezmembrămintelor dreptului de proprietate	Cotă parte	Identif. entitate asociată	Act juridic			Valoare ipotecă	Tip monedă
Nume / Denumire	Inițiala tatălui	Prenume						Tip act	Nr. act / data	Emitent		

4. NOTĂRI, PROCESE, INTERDICȚII

Tipul notării	Tip act	Nr. act / data	Emitent	Identificator entitate asociată	Imobil împrejmuit / neîmprejmuit	Imobil contestat / necontestat	Alte observații
Imobil repositionat ca urmare a finalizării lucrărilor de cadastru sistematic.	act normativ	Legea nr. 7/13.03.1996	Parlamentul Romaniei	16190	neîmprejmuit		

5. OBSERVAȚII

Copie spre publicare

Pagina nr. 189
Inregistrare sistematica UAT Miclesti
Sectorul Cadastral nr. 16
Anul realizarii: 2024

PAVALOI
LACRAMIOARA-
MIHAELA
Semnat digital de PAVALOI
LACRAMIOARA-MIHAELA
Data: 2025.04.24 15:12:07
+03'00'

REGISTRUL CADASTRAL AL IMOBILELOR

UAT Miclesti
Zonă cooperativizată (Co)

Sector cadastral nr. 16

1. DESCRIEREA IMOBILULUI

DATE TEREN											DATE CONSTRUCȚII					
Identificator teren	Adresa imobil	Nr. cadastral	Nr. CF	Suprafața măsurată	Intravilan/ extravilan (I/E)	Nr. top	Nr. tarla	Nr. parcelă	Categorie folosință	Suprafața parcelă	Identif. construcție	Cod grupă destinație	Suprafața construită	Nr. niveluri	Nr. CF	Constr. cu acte (DA/NU)
16191	judet VASLUI, UAT Miclesti, Cod postal 737360			8100	E		6	117/51	A	8100						

2. PROPRIETATEA / POSESIA

Titularul dreptului / posesiei			Data nașterii / CUI	Domiciliu / Sediu	Cota parte	Identif. entitate asociată	Cotă parte teren UI	Mod de dobândire	Act juridic			Observații privitoare la proprietar
Nume / Denumire	Inițiala tatălui	Prenume							Tip act	Nr. act / data	Emitent	
BALANESCU	V	VERGINIA	99999999999999	judet VASLUI, UAT Vaslui, loc. Vaslui, str Vasile Alecsandri, Cod Postal 737360, bloc 123, scara A, etaj 1, ap. 15	1/1	16191		Iesire Din Indiviziune	act notarial	165/19.04.1995	BNP Bulumac Marin	Lipsa CNP.

3. SARCINI / DEZMEMBRĂMINTE

Titular			Data nașterii / CUI	Domiciliu / Sediu	Tipul sarcinii sau al dezmembrămintelor dreptului de proprietate	Cotă parte	Identif. entitate asociată	Act juridic			Valoare ipotecă	Tip monedă
Nume / Denumire	Inițiala tatălui	Prenume						Tip act	Nr. act / data	Emitent		

4. NOTĂRI, PROCESE, INTERDICȚII

Tipul notării	Tip act	Nr. act / data	Emitent	Identificator entitate asociată	Imobil împrejmuit / neîmprejmuit	Imobil contestat / necontestat	Alte observații
					neîmprejmuit		

5. OBSERVAȚII

Copie spre publicare

Pagina nr. 190
Inregistrare sistematica UAT Miclesti
Sectorul Cadastral nr. 16
Anul realizarii: 2024

PAVALOI
LACRAMIOARA-MIHAELA
RA-MIHAELA

Semnăt digital de
PAVALOI
LACRAMIOARA-MIHAELA
Data: 2025.04.24
15:28:18 +03'00'

REGISTRUL CADASTRAL AL IMOBILELOR

UAT Miclesti
Zonă cooperativizată (Co)

Sector cadastral nr. 16

1. DESCRIEREA IMOBILULUI

DATE TEREN											DATE CONSTRUCȚII					
Identificator teren	Adresa imobil	Nr. cadastral	Nr. CF	Suprafața măsurată	Intravilan/ extravilan (I/E)	Nr. top	Nr. tarla	Nr. parcelă	Categorie folosință	Suprafața parcelă	Identif. construcție	Cod grupă destinație	Suprafața construită	Nr. niveluri	Nr. CF	Constr. cu acte (DA/NU)
16192	judet VASLUI, UAT Miclesti, Cod postal 737360			4100	E		6	117/52	A	4100						

2. PROPRIETATEA / POSESIA

Titularul dreptului / posesiei			Data nașterii / CUI	Domiciliu / Sediu	Cota parte	Identif. entitate asociată	Cotă parte teren UI	Mod de dobândire	Act juridic			Observații privitoare la proprietar
Nume / Denumire	Inițiala tatălui	Prenume							Tip act	Nr. act / data	Emitent	
LOGHIN		TINCA	9999999999999	judet VASLUI, UAT Miclesti, loc. Chircesti, Cod Postal 737360	1/1	16192		Reconstituire	act administrativ	1224/47656/19.03.1997	CJSDPAT VASLUI	Lipsa CNP.
DASCALU		COSTICA	9999999999999	judet VASLUI, UAT Miclesti, loc. Chircesti, Cod Postal 737360				Reconstituire	act administrativ	1224/47656/19.03.1997	CJSDPAT VASLUI	Lipsa CNP.
DASCALU		JENICA	9999999999999	judet VASLUI, UAT Miclesti, loc. Chircesti, Cod Postal 737360				Reconstituire	act administrativ	1224/47656/19.03.1997	CJSDPAT VASLUI	Lipsa CNP.
LUNGU		ELENA	9999999999999	judet VASLUI, UAT Miclesti, loc. Chircesti, Cod Postal 737360				Reconstituire	act administrativ	1224/47656/19.03.1997	CJSDPAT VASLUI	Lipsa CNP.

3. SARCINI / DEZMEMBRĂMINTE

Titular			Data nașterii / CUI	Domiciliu / Sediu	Tipul sarcinii sau al dezmembrămintelor dreptului de proprietate	Cotă parte	Identif. entitate asociată	Act juridic			Valoare ipotecă	Tip monedă
Nume / Denumire	Inițiala tatălui	Prenume						Tip act	Nr. act / data	Emitent		

4. NOTĂRI, PROCESE, INTERDICȚII

Tipul notării	Tip act	Nr. act / data	Emitent	Identificator entitate asociată	Imobil împrejmuit / neîmprejmuit	Imobil contestat / necontestat	Alte observații
					neîmprejmuit		

5. OBSERVAȚII

Copie spre publicare

PAVALOI
LACRAMIOARA-
A-MIHAELA

Semnat digital de
PAVALOI LACRAMIOARA-
MIHAELA
Data: 2025.04.24
15:30:13 +03'00'

REGISTRUL CADASTRAL AL IMOBILELOR

UAT Miclesti
Zonă cooperativizată (Co)

Sector cadastral nr. 16

1. DESCRIEREA IMOBILULUI

DATE TEREN											DATE CONSTRUCȚII					
Identificator teren	Adresa imobil	Nr. cadastral	Nr. CF	Suprafața măsurată	Intravilan/ extravilan (I/E)	Nr. top	Nr. tarla	Nr. parcelă	Categorie folosință	Suprafața parcelă	Identif. construcție	Cod grupă destinație	Suprafața construită	Nr. niveluri	Nr. CF	Constr. cu acte (DA/NU)
16193	judet VASLUI, UAT Miclesti, Cod postal 737360			4100	E		6	117/53	A	4100						

2. PROPRIETATEA / POSESIA

Titularul dreptului / posesiei			Data nașterii / CUI	Domiciliu / Sedi	Cota parte	Identif. entitate asociată	Cotă parte teren UI	Mod de dobândire	Act juridic			Observații privitoare la proprietar
Nume / Denumire	Inițiala tatălui	Prenume							Tip act	Nr. act / data	Emitent	
SABADAC	I T	VASILE	9999999999999	judet VASLUI, UAT Miclesti, loc. Chircesti, Cod Postal 737360	1/1	16193		Reconstituire	act administrativ	917/47528/17.09.1995	CJSDPAT VASLUI	Lipsa CNP.

3. SARCINI / DEZMEMBRĂMINTE

Titular			Data nașterii / CUI	Domiciliu / Sedi	Tipul sarcinii sau al dezmembrămintelor dreptului de proprietate	Cotă parte	Identif. entitate asociată	Act juridic			Valoare ipotecă	Tip monedă
Nume / Denumire	Inițiala tatălui	Prenume						Tip act	Nr. act / data	Emitent		

4. NOTĂRI, PROCESE, INTERDICȚII

Tipul notării	Tip act	Nr. act / data	Emitent	Identificator entitate asociată	Imobil împrejmuit / neîmprejmuit	Imobil contestat / necontestat	Alte observații
					neîmprejmuit		

5. OBSERVAȚII

Copie spre publicare

Pagina nr. 192
Inregistrare sistematica UAT Miclesti
Sectorul Cadastral nr. 16
Anul realizarii: 2024

PAVALOI
LACRAMIOARA-MIHAELA
Semnat digital de
PAVALOI
LACRAMIOARA-MIHAELA
Data: 2025.04.24
15:30:41 +03'00'

REGISTRUL CADASTRAL AL IMOBILELOR

UAT Miclesti
Zonă cooperativizată (Co)

Sector cadastral nr. 16

1. DESCRIEREA IMOBILULUI

DATE TEREN											DATE CONSTRUCȚII					
Identificator teren	Adresa imobil	Nr. cadastral	Nr. CF	Suprafața măsurată	Intravilan/ extravilan (I/E)	Nr. top	Nr. tarla	Nr. parcelă	Categorie folosință	Suprafața parcelă	Identif. construcție	Cod grupă destinație	Suprafața construită	Nr. niveluri	Nr. CF	Constr. cu acte (DA/NU)
16194	judet VASLUI, UAT Miclesti, Cod postal 737360			4100	E		6	117/54	A	4100						

2. PROPRIETATEA / POSESIA

Titularul dreptului / posesiei			Data nașterii / CUI	Domiciliu / Sedi	Cota parte	Identif. entitate asociată	Cotă parte teren UI	Mod de dobândire	Act juridic			Observații privitoare la proprietar
Nume / Denumire	Inițiala tatălui	Prenume							Tip act	Nr. act / data	Emitent	
CIUBOTA	V	GHEORGHE	9999999999999	judet VASLUI, UAT Miclesti, loc. Chircesti, Cod Postal 737360	1/1	16194		Reconstituire	act administrativ	1318/47803/21.05.1996	CJSDPAT VASLUI	Lipsa CNP.

3. SARCINI / DEZMEMBRĂMINTE

Titular			Data nașterii / CUI	Domiciliu / Sedi	Tipul sarcinii sau al dezmembrămintelor dreptului de proprietate	Cotă parte	Identif. entitate asociată	Act juridic			Valoare ipotecă	Tip monedă
Nume / Denumire	Inițiala tatălui	Prenume						Tip act	Nr. act / data	Emitent		

4. NOTĂRI, PROCESE, INTERDICȚII

Tipul notării	Tip act	Nr. act / data	Emitent	Identificator entitate asociată	Imobil împrejmuit / neîmprejmuit	Imobil contestat / necontestat	Alte observații
					neîmprejmuit		

5. OBSERVAȚII

Copie spre publicare

Pagina nr. 193
Inregistrare sistematica UAT Miclesti
Sectorul Cadastral nr. 16
Anul realizarii: 2024

PAVALOI
LACRAMIOARA-MIHAELA

Semnat digital de
PAVALOI
LACRAMIOARA-MIHAELA
Data: 2025.04.24
15:33:04 +03'00'

REGISTRUL CADASTRAL AL IMOBILELOR

UAT Miclesti
Zonă cooperativizată (Co)

Sector cadastral nr. 16

1. DESCRIEREA IMOBILULUI

DATE TEREN											DATE CONSTRUCȚII					
Identificator teren	Adresa imobil	Nr. cadastral	Nr. CF	Suprafața măsurată	Intravilan/ extravilan (I/E)	Nr. top	Nr. tarla	Nr. parcelă	Categorie folosință	Suprafața parcelă	Identif. construcție	Cod grupă destinație	Suprafața construită	Nr. niveluri	Nr. CF	Constr. cu acte (DA/NU)
16195	judet VASLUI, UAT Miclesti, Cod postal 737360			2100	E		6	117/55	A	2100						

2. PROPRIETATEA / POSESIA

Titularul dreptului / posesiei			Data nașterii / CUI	Domiciliu / Sediu	Cota parte	Identif. entitate asociată	Cotă parte teren UI	Mod de dobândire	Act juridic			Observații privitoare la proprietar
Nume / Denumire	Inițiala tatălui	Prenume							Tip act	Nr. act / data	Emitent	
BURLACU	T	VASILE	9999999999999	judet IASI, UAT Iasi, loc. Iasi, str Tudor Vladimirescu nr 5, Cod Postal 737360, bloc P11, scara A, etaj 3, ap. 4	1/3	16195		Succesiune	act notarial	59/25.05.1999	BNP Bulumac Marin	Lipsa CNP.
BURLACU	T	GHEORGHE	9999999999999	judet BUCURESTI, UAT Bucuresti Sectorul 3, loc. Bucuresti Sectorul 3, str Marius Emanoil Buteica nr 4, Cod Postal 737360, bloc 63, scara I, etaj 3, ap. 18				Succesiune	act notarial	59/25.05.1999	BNP Bulumac Marin	Lipsa CNP.
BURLACU		STEFAN	9999999999999	judet BISTRITA NASAUD, UAT Bistrita, loc. Bistrita, str George Cosbuc nr 8/A, Cod Postal 737360				Succesiune	act notarial	59/25.05.1999	BNP Bulumac Marin	Lipsa CNP.

3. SARCINI / DEZMEMBRĂMINTE

Titular			Data nașterii / CUI	Domiciliu / Sediu	Tipul sarcinii sau al dezmembrămintelor dreptului de proprietate	Cotă parte	Identif. entitate asociată	Act juridic			Valoare ipotecă	Tip monedă
Nume / Denumire	Inițiala tatălui	Prenume						Tip act	Nr. act / data	Emitent		

4. NOTĂRI, PROCESE, INTERDICȚII

Tipul notării	Tip act	Nr. act / data	Emitent	Identificator entitate asociată	Imobil împrejmuit / neîmprejmuit	Imobil contestat / necontestat	Alte observații
					neîmprejmuit		

REGISTRUL CADASTRAL AL IMOBILELOR

UAT Miclesti
Zonă cooperativizată (Co)

Sector cadastral nr. 16

1. DESCRIEREA IMOBILULUI

DATE TEREN											DATE CONSTRUCȚII					
Identificator teren	Adresa imobil	Nr. cadastral	Nr. CF	Suprafața măsurată	Intravilan/ extravilan (I/E)	Nr. top	Nr. tarla	Nr. parcelă	Categorie folosință	Suprafața parcelă	Identif. construcție	Cod grupă destinație	Suprafața construită	Nr. niveluri	Nr. CF	Constr. cu acte (DA/NU)
16196	judet VASLUI, UAT Miclesti, Cod postal 737360			2100	E		6	117/56	A	2100						

2. PROPRIETATEA / POSESIA

Titularul dreptului / posesiei			Data nașterii / CUI	Domiciliu / Sedi	Cota parte	Identif. entitate asociată	Cotă parte teren UI	Mod de dobândire	Act juridic			Observații privitoare la proprietar
Nume / Denumire	Inițiala tatălui	Prenume							Tip act	Nr. act / data	Emitent	
CHIRILA		EMILIA	9999999999999	judet VASLUI, UAT Miclesti, loc. Chircesti, Cod Postal 737360	1/1	16196		Reconstituire	act administrativ	819/47471/1 1.01.1996	CJSDPAT VASLUI	Lipsa CNP.
BURLACU		TINCA	9999999999999	judet VASLUI, UAT Miclesti, loc. Chircesti, Cod Postal 737360				Reconstituire	act administrativ	819/47471/1 1.01.1996	CJSDPAT VASLUI	Lipsa CNP.

3. SARCINI / DEZMEMBRĂMINTE

Titular			Data nașterii / CUI	Domiciliu / Sedi	Tipul sarcinii sau al dezmembrămintelor dreptului de proprietate	Cotă parte	Identif. entitate asociată	Act juridic			Valoare ipotecă	Tip monedă
Nume / Denumire	Inițiala tatălui	Prenume						Tip act	Nr. act / data	Emitent		

4. NOTĂRI, PROCESE, INTERDICȚII

Tipul notării	Tip act	Nr. act / data	Emitent	Identificator entitate asociată	Imobil împrejmuit / neîmprejmuit	Imobil contestat / necontestat	Alte observații
					neîmprejmuit		

5. OBSERVAȚII

Copie spre publicare

Pagina nr. 195
Inregistrare sistematica UAT Miclesti
Sectorul Cadastral nr. 16
Anul realizarii: 2024

PAVALOI
LACRAMIOAR
A-MIHAELA

Semnăt digital de
PAVALOI LACRAMIOARA-
MIHAELA
Data: 2025.04.24 15:34:11
+03'00'

REGISTRUL CADASTRAL AL IMOBILELOR

UAT Miclesti
Zonă cooperativizată (Co)

Sector cadastral nr. 16

1. DESCRIEREA IMOBILULUI

DATE TEREN											DATE CONSTRUCȚII					
Identificator teren	Adresa imobil	Nr. cadastral	Nr. CF	Suprafața măsurată	Intravilan/ extravilan (I/E)	Nr. top	Nr. tarla	Nr. parcelă	Categorie folosință	Suprafața parcelă	Identif. construcție	Cod grupă destinație	Suprafața construită	Nr. niveluri	Nr. CF	Constr. cu acte (DA/NU)
16197	judet VASLUI, UAT Miclesti, Cod postal 737360	70459	70459	3100	E		6	117/57	A	3100						

2. PROPRIETATEA / POSESIA

Titularul dreptului / posesiei			Data nașterii / CUI	Domiciliu / Sedi	Cota parte	Identif. entitate asociată	Cotă parte teren UI	Mod de dobândire	Act juridic			Observații privitoare la proprietar
Nume / Denumire	Inițiala tatălui	Prenume							Tip act	Nr. act / data	Emitent	
BECHEA		LILIANA	07.01.1968	judet VASLUI, UAT Miclesti, loc. Miclesti, Cod Postal 737360	1/1	16197		Succesiune	act administrativ	762/47145/2 9.03.1995	CJSDPAT VASLUI	(bun propriu)

3. SARCINI / DEZMEMBRĂMINTE

Titular			Data nașterii / CUI	Domiciliu / Sedi	Tipul sarcinii sau al dezmembrămintelor dreptului de proprietate	Cotă parte	Identif. entitate asociată	Act juridic			Valoare ipotecă	Tip monedă
Nume / Denumire	Inițiala tatălui	Prenume						Tip act	Nr. act / data	Emitent		

4. NOTĂRI, PROCESE, INTERDICȚII

Tipul notării	Tip act	Nr. act / data	Emitent	Identificator entitate asociată	Imobil împrejmuit / neîmprejmuit	Imobil contestat / necontestat	Alte observații
Imobil repositionat ca urmare a finalizarii lucrarilor de cadastru sistematic.	act normativ	Legea nr. 7/13.03.1 996	Parlamentul Romaniei	16197	neîmprejmuit		

5. OBSERVAȚII

Copie spre publicare

Pagina nr. 196
Inregistrare sistematica UAT Miclesti
Sectorul Cadastral nr. 16
Anul realizarii: 2024

PAVALOI
LACRAMIOA
RA-MIHAELA

Semnat digital de
PAVALOI LACRAMIOARA-
MIHAELA
Data: 2025.04.24 15:36:16
+03'00'

REGISTRUL CADASTRAL AL IMOBILELOR

UAT Miclesti
Zonă cooperativizată (Co)

Sector cadastral nr. 16

1. DESCRIEREA IMOBILULUI

DATE TEREN											DATE CONSTRUCȚII					
Identificator teren	Adresa imobil	Nr. cadastral	Nr. CF	Suprafața măsurată	Intravilan/ extravilan (I/E)	Nr. top	Nr. tarla	Nr. parcelă	Categorie folosință	Suprafața parcelă	Identif. construcție	Cod grupă destinație	Suprafața construită	Nr. niveluri	Nr. CF	Constr. cu acte (DA/NU)
16198	judet VASLUI, UAT Miclesti, Cod postal 737360			1800	E		6	117/58	A	1800						

2. PROPRIETATEA / POSESIA

Titularul dreptului / posesiei			Data nașterii / CUI	Domiciliu / Sedi	Cota parte	Identif. entitate asociată	Cotă parte teren UI	Mod de dobândire	Act juridic			Observații privitoare la proprietar
Nume / Denumire	Inițiala tatălui	Prenume							Tip act	Nr. act / data	Emitent	
BECHEA		NECULAI	9999999999999	judet VASLUI, UAT Miclesti, loc. Chircesti, Cod Postal 737360	1/1	16198		Reconstituire	act administrativ	692/47030/2 9.03.1995	CJSDPAT VASLUI	Lipsa CNP.
BECHEA		SOFRONIE	9999999999999	judet VASLUI, UAT Miclesti, loc. Chircesti, Cod Postal 737360				Reconstituire	act administrativ	692/47030/2 9.03.1995	CJSDPAT VASLUI	Lipsa CNP.
MANCAS		IULIA	9999999999999	judet VASLUI, UAT Miclesti, loc. Chircesti, Cod Postal 737360				Reconstituire	act administrativ	692/47030/2 9.03.1995	CJSDPAT VASLUI	Lipsa CNP.

3. SARCINI / DEZMEMBRĂMINTE

Titular			Data nașterii / CUI	Domiciliu / Sedi	Tipul sarcinii sau al dezmembrămintelor dreptului de proprietate	Cotă parte	Identif. entitate asociată	Act juridic			Valoare ipotecă	Tip monedă
Nume / Denumire	Inițiala tatălui	Prenume						Tip act	Nr. act / data	Emitent		

4. NOTĂRI, PROCESE, INTERDICȚII

Tipul notării	Tip act	Nr. act / data	Emitent	Identificator entitate asociată	Imobil împrejmuit / neîmprejmuit	Imobil contestat / necontestat	Alte observații
					neîmprejmuit		

5. OBSERVAȚII

Copie spre publicare

Pagina nr. 197
Inregistrare sistematica UAT Miclesti
Sectorul Cadastral nr. 16
Anul realizarii: 2024

PAVALOI
LACRAMIOARA-
MIHAELA

Semnat digital de PAVALOI
LACRAMIOARA-MIHAELA
Data: 2025.04.24 15:36:43
+03'00'

REGISTRUL CADASTRAL AL IMOBILELOR

UAT Miclesti
Zonă cooperativizată (Co)

Sector cadastral nr. 16

1. DESCRIEREA IMOBILULUI

DATE TEREN											DATE CONSTRUCȚII					
Identificator teren	Adresa imobil	Nr. cadastral	Nr. CF	Suprafața măsurată	Intravilan/ extravilan (I/E)	Nr. top	Nr. tarla	Nr. parcelă	Categorie folosință	Suprafața parcelă	Identif. construcție	Cod grupă destinație	Suprafața construită	Nr. niveluri	Nr. CF	Constr. cu acte (DA/NU)
16199	judet VASLUI, UAT Miclesti, Cod postal 737360			6900	E		6	117/59	A	6900						

2. PROPRIETATEA / POSESIA

Titularul dreptului / posesiei			Data nașterii / CUI	Domiciliu / Sediul	Cota parte	Identif. entitate asociată	Cotă parte teren UI	Mod de dobândire	Act juridic			Observații privitoare la proprietar
Nume / Denumire	Inițiala tatălui	Prenume							Tip act	Nr. act / data	Emitent	
HOTINEANU		CONSTANTIN	99999999999999	judet VASLUI, UAT Miclesti, loc. Chircesti, Cod Postal 737360	1/1	16199		Reconstituire	act administrativ	919/47528/03.09.1995	CJSDPAT VASLUI	Lipsa CNP.

3. SARCINI / DEZMEMBRĂMINTE

Titular			Data nașterii / CUI	Domiciliu / Sediul	Tipul sarcinii sau al dezmembrămintelor dreptului de proprietate	Cotă parte	Identif. entitate asociată	Act juridic			Valoare ipotecă	Tip monedă
Nume / Denumire	Inițiala tatălui	Prenume						Tip act	Nr. act / data	Emitent		

4. NOTĂRI, PROCESE, INTERDICȚII

Tipul notării	Tip act	Nr. act / data	Emitent	Identificator entitate asociată	Imobil împrejmuit / neîmprejmuit	Imobil contestat / necontestat	Alte observații
					neîmprejmuit		

5. OBSERVAȚII

Copie spre publicare

Pagina nr. 198
Inregistrare sistematica UAT Miclesti
Sectorul Cadastral nr. 16
Anul realizarii: 2024

PAVALOI
LACRAMIOARA-MIHAELA
RA-MIHAELA
Semnat digital de
PAVALOI LACRAMIOARA-MIHAELA
Data: 2025.04.24 15:37:10
+03'00'

REGISTRUL CADASTRAL AL IMOBILELOR

UAT Miclesti
Zonă cooperativizată (Co)

Sector cadastral nr. 16

1. DESCRIEREA IMOBILULUI

DATE TEREN											DATE CONSTRUCȚII					
Identificator teren	Adresa imobil	Nr. cadastral	Nr. CF	Suprafața măsurată	Intravilan/ extravilan (I/E)	Nr. top	Nr. tarla	Nr. parcelă	Categorie folosință	Suprafața parcelă	Identif. construcție	Cod grupă destinație	Suprafața construită	Nr. niveluri	Nr. CF	Constr. cu acte (DA/NU)
16200	judet VASLUI, UAT Miclesti, Cod postal 737360			300	E		6	117/59/1	A	300						

2. PROPRIETATEA / POSESIA

Titularul dreptului / posesiei			Data nașterii / CUI	Domiciliu / Sedi	Cota parte	Identif. entitate asociată	Cotă parte teren UI	Mod de dobândire	Act juridic			Observații privitoare la proprietar
Nume / Denumire	Inițiala tatălui	Prenume							Tip act	Nr. act / data	Emitent	
HOTINEANU		CONSTANTIN	99999999999999	judet VASLUI, UAT Miclesti, loc. Chircesti, Cod Postal 737360	1/1	16200		Reconstituire	act administrativ	901/47528/03.09.1995	CJSDPAT VASLUI	Lipsa CNP.

3. SARCINI / DEZMEMBRĂMINTE

Titular			Data nașterii / CUI	Domiciliu / Sedi	Tipul sarcinii sau al dezmembrămintelor dreptului de proprietate	Cotă parte	Identif. entitate asociată	Act juridic			Valoare ipotecă	Tip monedă
Nume / Denumire	Inițiala tatălui	Prenume						Tip act	Nr. act / data	Emitent		

4. NOTĂRI, PROCESE, INTERDICȚII

Tipul notării	Tip act	Nr. act / data	Emitent	Identificator entitate asociată	Imobil împrejmuit / neîmprejmuit	Imobil contestat / necontestat	Alte observații
					neîmprejmuit		

5. OBSERVAȚII

Copie spre publicare

Pagina nr. 199
Inregistrare sistematica UAT Miclesti
Sectorul Cadastral nr. 16
Anul realizarii: 2024

PAVALOI
LACRAMIOARA-MIHAELA

Semnat digital de
PAVALOI
LACRAMIOARA-MIHAELA
Data: 2025.04.24
15:39:01 +03'00'

REGISTRUL CADASTRAL AL IMOBILELOR

UAT Miclesti
Zonă cooperativizată (Co)

Sector cadastral nr. 16

1. DESCRIEREA IMOBILULUI

DATE TEREN											DATE CONSTRUCȚII					
Identificator teren	Adresa imobil	Nr. cadastral	Nr. CF	Suprafața măsurată	Intravilan/ extravilan (I/E)	Nr. top	Nr. tarla	Nr. parcelă	Categorie folosință	Suprafața parcelă	Identif. construcție	Cod grupă destinație	Suprafața construită	Nr. niveluri	Nr. CF	Constr. cu acte (DA/NU)
16201	judet VASLUI, UAT Miclesti, Cod postal 737360			1100	E		6	117/60/2	A	1100						

2. PROPRIETATEA / POSESIA

Titularul dreptului / posesiei			Data nașterii / CUI	Domiciliu / Sediu	Cota parte	Identif. entitate asociată	Cotă parte teren UI	Mod de dobândire	Act juridic			Observații privitoare la proprietar
Nume / Denumire	Inițiala tatălui	Prenume							Tip act	Nr. act / data	Emitent	
LARION	A	ELENA	99999999999999	judet VASLUI, UAT Miclesti, loc. Chircesti, Cod Postal 737360	1/1	16201		Constituire	act administrativ	1373/47803/21.05.1995	CJSDPAT VASLUI	Lipsa CNP.

3. SARCINI / DEZMEMBRĂMINTE

Titular			Data nașterii / CUI	Domiciliu / Sediu	Tipul sarcinii sau al dezmembrămintelor dreptului de proprietate	Cotă parte	Identif. entitate asociată	Act juridic			Valoare ipotecă	Tip monedă
Nume / Denumire	Inițiala tatălui	Prenume						Tip act	Nr. act / data	Emitent		

4. NOTĂRI, PROCESE, INTERDICȚII

Tipul notării	Tip act	Nr. act / data	Emitent	Identificator entitate asociată	Imobil împrejmuit / neîmprejmuit	Imobil contestat / necontestat	Alte observații
					neîmprejmuit		

5. OBSERVAȚII

Copie spre publicare

Pagina nr. 200
Inregistrare sistematica UAT Miclesti
Sectorul Cadastral nr. 16
Anul realizarii: 2024

PAVALOI
LACRAMIOARA
A-MIHAELA

Semnat digital de
PAVALOI LACRAMIOARA-
MIHAELA
Data: 2025.04.25 09:18:30
+03'00'

REGISTRUL CADASTRAL AL IMOBILELOR

UAT Miclesti
Zonă cooperativizată (Co)

Sector cadastral nr. 16

1. DESCRIEREA IMOBILULUI

DATE TEREN											DATE CONSTRUCȚII					
Identificator teren	Adresa imobil	Nr. cadastral	Nr. CF	Suprafața măsurată	Intravilan/ extravilan (I/E)	Nr. top	Nr. tarla	Nr. parcelă	Categorie folosință	Suprafața parcelă	Identif. construcție	Cod grupă destinație	Suprafața construită	Nr. niveluri	Nr. CF	Constr. cu acte (DA/NU)
16202	judet VASLUI, UAT Miclesti, Cod postal 737360			1100	E		6	117/60/1	A	1100						

2. PROPRIETATEA / POSESIA

Titularul dreptului / posesiei			Data nașterii / CUI	Domiciliu / Sedi	Cota parte	Identif. entitate asociată	Cotă parte teren UI	Mod de dobândire	Act juridic			Observații privitoare la proprietar
Nume / Denumire	Inițiala tatălui	Prenume							Tip act	Nr. act / data	Emitent	
ALICIUC		NICULINA	9999999999999	judet VASLUI, UAT Miclesti, loc. Chircesti, Cod Postal 737360	1/1	16202		Constituire	act administrativ	1372/47803/21.05.1996	CJSDPAT VASLUI	Lipsa CNP.

3. SARCINI / DEZMEMBRĂMINTE

Titular			Data nașterii / CUI	Domiciliu / Sedi	Tipul sarcinii sau al dezmembrămintelor dreptului de proprietate	Cotă parte	Identif. entitate asociată	Act juridic			Valoare ipotecă	Tip monedă
Nume / Denumire	Inițiala tatălui	Prenume						Tip act	Nr. act / data	Emitent		

4. NOTĂRI, PROCESE, INTERDICȚII

Tipul notării	Tip act	Nr. act / data	Emitent	Identificator entitate asociată	Imobil împrejmuit / neîmprejmuit	Imobil contestat / necontestat	Alte observații
					neîmprejmuit		

5. OBSERVAȚII

Copie spre publicare

Pagina nr. 201
Inregistrare sistematica UAT Miclesti
Sectorul Cadastral nr. 16
Anul realizarii: 2024

PAVALOI
LACRAMIOARA
A-MIHAELA

Semnăt digital de
PAVALOI LACRAMIOARA-
MIHAELA
Data: 2025.04.25 09:19:03
+03'00'

REGISTRUL CADASTRAL AL IMOBILELOR

UAT Miclesti
Zonă cooperativizată (Co)

Sector cadastral nr. 16

1. DESCRIEREA IMOBILULUI

DATE TEREN											DATE CONSTRUCȚII					
Identificator teren	Adresa imobil	Nr. cadastral	Nr. CF	Suprafața măsurată	Intravilan/ extravilan (I/E)	Nr. top	Nr. tarla	Nr. parcelă	Categorie folosință	Suprafața parcelă	Identif. construcție	Cod grupă destinație	Suprafața construită	Nr. niveluri	Nr. CF	Constr. cu acte (DA/NU)
16203	judet VASLUI, UAT Miclesti, Cod postal 737360			1100	E		6	117/60	A	1100						

2. PROPRIETATEA / POSESIA

Titularul dreptului / posesiei			Data nașterii / CUI	Domiciliu / Sedi	Cota parte	Identif. entitate asociată	Cotă parte teren UI	Mod de dobândire	Act juridic			Observații privitoare la proprietar
Nume / Denumire	Inițiala tatălui	Prenume							Tip act	Nr. act / data	Emitent	
HUHUREZ	GH	MARIA	9999999999999	judet VASLUI, UAT Miclesti, loc. Chircesti, Cod Postal 737360	1/1	16203		Constituire	act administrativ	1403/48230/03.07.1998	CJSDPAT VASLUI	Lipsa CNP.

3. SARCINI / DEZMEMBRĂMINTE

Titular			Data nașterii / CUI	Domiciliu / Sedi	Tipul sarcinii sau al dezmembrămintelor dreptului de proprietate	Cotă parte	Identif. entitate asociată	Act juridic			Valoare ipotecă	Tip monedă
Nume / Denumire	Inițiala tatălui	Prenume						Tip act	Nr. act / data	Emitent		

4. NOTĂRI, PROCESE, INTERDICȚII

Tipul notării	Tip act	Nr. act / data	Emitent	Identificator entitate asociată	Imobil împrejmuit / neîmprejmuit	Imobil contestat / necontestat	Alte observații
					neîmprejmuit		

5. OBSERVAȚII

Copie spre publicare

Pagina nr. 202
Inregistrare sistematica UAT Miclesti
Sectorul Cadastral nr. 16
Anul realizarii: 2024

PAVALOI
LACRAMIOARA-MIHAELA
Semnat digital de PAVALOI LACRAMIOARA-MIHAELA
Data: 2025.04.25 09:20:11 +03'00'

REGISTRUL CADASTRAL AL IMOBILELOR

UAT Miclesti
Zonă cooperativizată (Co)

Sector cadastral nr. 16

1. DESCRIEREA IMOBILULUI

DATE TEREN											DATE CONSTRUCȚII					
Identificator teren	Adresa imobil	Nr. cadastral	Nr. CF	Suprafața măsurată	Intravilan/ extravilan (I/E)	Nr. top	Nr. tarla	Nr. parcelă	Categorie folosință	Suprafața parcelă	Identif. construcție	Cod grupă destinație	Suprafața construită	Nr. niveluri	Nr. CF	Constr. cu acte (DA/NU)
16204	judet VASLUI, UAT Miclesti, Cod postal 737360			4100	E		6	117/61	A	4100						

2. PROPRIETATEA / POSESIA

Titularul dreptului / posesiei			Data nașterii / CUI	Domiciliu / Sediu	Cota parte	Identif. entitate asociată	Cotă parte teren UI	Mod de dobândire	Act juridic			Observații privitoare la proprietar
Nume / Denumire	Inițiala tatălui	Prenume							Tip act	Nr. act / data	Emitent	
BIRSAN	N	GHEORGHE	9999999999999	judet VASLUI, UAT Miclesti, loc. Chircesti, Cod Postal 737360	1/1	16204		Reconstituire	act administrativ	1365/47803/21.05.1996	CJSDPAT VASLUI	Lipsa CNP.

3. SARCINI / DEZMEMBRĂMINTE

Titular			Data nașterii / CUI	Domiciliu / Sediu	Tipul sarcinii sau al dezmembrămintelor dreptului de proprietate	Cotă parte	Identif. entitate asociată	Act juridic			Valoare ipotecă	Tip monedă
Nume / Denumire	Inițiala tatălui	Prenume						Tip act	Nr. act / data	Emitent		

4. NOTĂRI, PROCESE, INTERDICȚII

Tipul notării	Tip act	Nr. act / data	Emitent	Identificator entitate asociată	Imobil împrejmuit / neîmprejmuit	Imobil contestat / necontestat	Alte observații
					neîmprejmuit		

5. OBSERVAȚII

Copie spre publicare

Pagina nr. 203
Inregistrare sistematica UAT Miclesti
Sectorul Cadastral nr. 16
Anul realizarii: 2024

PAVALOI
LACRAMIOARA
-MIHAELA

Semnat digital de
PAVALOI LACRAMIOARA-
MIHAELA
Data: 2025.04.25 09:20:27
+03'00'

REGISTRUL CADASTRAL AL IMOBILELOR

UAT Miclesti
Zonă cooperativizată (Co)

Sector cadastral nr. 16

1. DESCRIEREA IMOBILULUI

DATE TEREN											DATE CONSTRUCȚII					
Identificator teren	Adresa imobil	Nr. cadastral	Nr. CF	Suprafața măsurată	Intravilan/ extravilan (I/E)	Nr. top	Nr. tarla	Nr. parcelă	Categorie folosință	Suprafața parcelă	Identif. construcție	Cod grupă destinație	Suprafața construită	Nr. niveluri	Nr. CF	Constr. cu acte (DA/NU)
16205	judet VASLUI, UAT Miclesti, Cod postal 737360			200	E		6	114/62	P	200						

2. PROPRIETATEA / POSESIA

Titularul dreptului / posesiei			Data nașterii / CUI	Domiciliu / Sediu	Cota parte	Identif. entitate asociată	Cotă parte teren UI	Mod de dobândire	Act juridic			Observații privitoare la proprietar
Nume / Denumire	Inițiala tatălui	Prenume							Tip act	Nr. act / data	Emitent	
SANDU	V N	VASILE	9999999999999	judet VASLUI, UAT Miclesti, loc. Chircesti, Cod Postal 737360	1/1	16205		Reconstituire	act administrativ	734/47145/28.06.1995	CJSDPAT VASLUI	Lipsa CNP.

3. SARCINI / DEZMEMBRĂMINTE

Titular			Data nașterii / CUI	Domiciliu / Sediu	Tipul sarcinii sau al dezmembrămintelor dreptului de proprietate	Cotă parte	Identif. entitate asociată	Act juridic			Valoare ipotecă	Tip monedă
Nume / Denumire	Inițiala tatălui	Prenume						Tip act	Nr. act / data	Emitent		

4. NOTĂRI, PROCESE, INTERDICȚII

Tipul notării	Tip act	Nr. act / data	Emitent	Identificator entitate asociată	Imobil împrejmuit / neîmprejmuit	Imobil contestat / necontestat	Alte observații
					neîmprejmuit		

5. OBSERVAȚII

Copie spre publicare

Pagina nr. 204
Inregistrare sistematica UAT Miclesti
Sectorul Cadastral nr. 16
Anul realizarii: 2024

PAVALOI
LACRAMIOARA-
MIHAELA

Semnat digital de PAVALOI
LACRAMIOARA-MIHAELA
Data: 2025.04.25 09:20:41
+03'00'

REGISTRUL CADASTRAL AL IMOBILELOR

PAVALOI
LACRAMIOARA
A-MIHAELA

Semnăt digital de
PAVALOI LACRAMIOARA-
MIHAELA
Data: 2025.04.25 09:20:56
+03'00'

ANEXA NR. 2

Sector cadastral nr. 16

UAT Miclesti
Zonă cooperativizată (Co)
1. DESCRIEREA IMOBILULUI

DATE TEREN											DATE CONSTRUCȚII					
Identificator teren	Adresa imobil	Nr. cadastral	Nr. CF	Suprafața măsurată	Intravilan/ extravilan (I/E)	Nr. top	Nr. tarla	Nr. parcelă	Categorie folosință	Suprafața parcelă	Identif. construcție	Cod grupă destinație	Suprafața construită	Nr. niveluri	Nr. CF	Constr. cu acte (DA/NU)
16206	judet VASLUI, UAT Miclesti, Cod postal 737360			2000	E		6	117/63	A	2000						

2. PROPRIETATEA / POSESIA

Titularul dreptului / posesiei			Data nașterii / CUI	Domiciliu / Sediul	Cota parte	Identif. entitate asociată	Cotă parte teren UI	Mod de dobândire	Act juridic			Observații privitoare la proprietar
Nume / Denumire	Inițiala tatălui	Prenume							Tip act	Nr. act / data	Emitent	
CIURESCU		VASILE	11.05.1950	judet VASLUI, UAT Vaslui, loc. Vaslui, str Adrian Ioanesei, Cod Postal 737360, bloc 406, scara B, ap. 17	1/5	16206		Succesiune	act notarial	4/13.04.2011	BNP Lipsa Aurora	
CIURESCU		STEFAN	01.01.1956	judet VASLUI, UAT Vaslui, loc. Vaslui, str Stefan cel Mare, Cod Postal 737360, bloc 404, scara B, ap. 8				Succesiune	act notarial	4/13.04.2011	BNP Lipsa Aurora	
SABADAC		ANICA	19.06.1942	judet VASLUI, UAT Miclesti, loc. Miclesti, Cod Postal 737360				Succesiune	act notarial	4/13.04.2011	BNP Lipsa Aurora	
BURSUC		MARIA	23.05.1953	judet VASLUI, UAT Miclesti, loc. Miclesti, Cod Postal 737360				Succesiune	act notarial	4/13.04.2011	BNP Lipsa Aurora	
IFTINCA		ELENA	06.05.1946	judet IASI, UAT Iasi, loc. Iasi, str Boiangiu nr 3A, Cod Postal 737360				Succesiune	act notarial	4/13.04.2011	BNP Lipsa Aurora	

3. SARCINI / DEZMEMBRĂMINTE

Titular			Data nașterii / CUI	Domiciliu / Sediul	Tipul sarcinii sau al dezmembrămintelor dreptului de proprietate	Cotă parte	Identif. entitate asociată	Act juridic			Valoare ipotecă	Tip monedă
Nume / Denumire	Inițiala tatălui	Prenume						Tip act	Nr. act / data	Emitent		

4. NOTĂRI, PROCESE, INTERDICȚII

Tipul notării	Tip act	Nr. act / data	Emitent	Identificator entitate asociată	Imobil împrejmuit / neîmprejmuit	Imobil contestat / necontestat	Alte observații
---------------	---------	----------------	---------	---------------------------------	----------------------------------	--------------------------------	-----------------

5. OBSERVAȚII

					neimprejmuit		
--	--	--	--	--	--------------	--	--

Copie spre publicare

Pagina nr. 205
Inregistrare sistematica UAT Miclesti
Sectorul Cadastral nr. 16
Anul realizarii: 2024

REGISTRUL CADASTRAL AL IMOBILELOR

UAT Miclesti
Zonă cooperativizată (Co)

Sector cadastral nr. 16

1. DESCRIEREA IMOBILULUI

DATE TEREN											DATE CONSTRUCȚII					
Identificator teren	Adresa imobil	Nr. cadastral	Nr. CF	Suprafața măsurată	Intravilan/ extravilan (I/E)	Nr. top	Nr. tarla	Nr. parcelă	Categorie folosință	Suprafața parcelă	Identif. construcție	Cod grupă destinație	Suprafața construită	Nr. niveluri	Nr. CF	Constr. cu acte (DA/NU)
16207	judet VASLUI, UAT Miclesti, Cod postal 737360			4100	E		6	117/64	A	4100						

2. PROPRIETATEA / POSESIA

Titularul dreptului / posesiei			Data nașterii / CUI	Domiciliu / Sediul	Cota parte	Identif. entitate asociată	Cotă parte teren UI	Mod de dobândire	Act juridic			Observații privitoare la proprietar
Nume / Denumire	Inițiala tatălui	Prenume							Tip act	Nr. act / data	Emitent	
TALPALARU		SIMION	9999999999999	judet VASLUI, UAT Miclesti, loc. Chircesti, Cod Postal 737360	1/1	16207		Reconstituire	act administrativ	1148/47632/06.05.1996	CJSDPAT VASLUI	Lipsa CNP.

3. SARCINI / DEZMEMBRĂMINTE

Titular			Data nașterii / CUI	Domiciliu / Sediul	Tipul sarcinii sau al dezmembrămintelor dreptului de proprietate	Cotă parte	Identif. entitate asociată	Act juridic			Valoare ipotecă	Tip monedă
Nume / Denumire	Inițiala tatălui	Prenume						Tip act	Nr. act / data	Emitent		

4. NOTĂRI, PROCESE, INTERDICȚII

Tipul notării	Tip act	Nr. act / data	Emitent	Identificator entitate asociată	Imobil împrejmuit / neîmprejmuit	Imobil contestat / necontestat	Alte observații
					neîmprejmuit		

5. OBSERVAȚII

Copie spre publicare

Pagina nr. 206
Inregistrare sistematica UAT Miclesti
Sectorul Cadastral nr. 16
Anul realizarii: 2024

PAVALOI
LACRAMIOARA-MIHAELA
Semnat digital de
PAVALOI LACRAMIOARA-MIHAELA
Data: 2025.04.25
09:21:13 +03'00'

REGISTRUL CADASTRAL AL IMOBILELOR

UAT Miclesti
Zonă cooperativizată (Co)

Sector cadastral nr. 16

1. DESCRIEREA IMOBILULUI

DATE TEREN											DATE CONSTRUCȚII					
Identificator teren	Adresa imobil	Nr. cadastral	Nr. CF	Suprafața măsurată	Intravilan/ extravilan (I/E)	Nr. top	Nr. tarla	Nr. parcelă	Categorie folosință	Suprafața parcelă	Identif. construcție	Cod grupă destinație	Suprafața construită	Nr. niveluri	Nr. CF	Constr. cu acte (DA/NU)
16208	judet VASLUI, UAT Miclesti, Cod postal 737360			4100	E		6	117/65	A	4100						

2. PROPRIETATEA / POSESIA

Titularul dreptului / posesiei			Data nașterii / CUI	Domiciliu / Sediul	Cota parte	Identif. entitate asociată	Cotă parte teren UI	Mod de dobândire	Act juridic			Observații privitoare la proprietar
Nume / Denumire	Inițiala tatălui	Prenume							Tip act	Nr. act / data	Emitent	
BURLACU	C	COSTACHE	9999999999999	judet VASLUI, UAT Miclesti, loc. Chircesti, Cod Postal 737360	1/1	16208		Reconstituire	act administrativ	683/47030/1 4.02.1996	CJSDPAT VASLUI	Lipsa CNP.

3. SARCINI / DEZMEMBRĂMINTE

Titular			Data nașterii / CUI	Domiciliu / Sediul	Tipul sarcinii sau al dezmembrămintelor dreptului de proprietate	Cotă parte	Identif. entitate asociată	Act juridic			Valoare ipotecă	Tip monedă
Nume / Denumire	Inițiala tatălui	Prenume						Tip act	Nr. act / data	Emitent		

4. NOTĂRI, PROCESE, INTERDICȚII

Tipul notării	Tip act	Nr. act / data	Emitent	Identificator entitate asociată	Imobil împrejmuit / neîmprejmuit	Imobil contestat / necontestat	Alte observații
					neîmprejmuit		

5. OBSERVAȚII

Copie spre publicare

Pagina nr. 207
Inregistrare sistematica UAT Miclesti
Sectorul Cadastral nr. 16
Anul realizarii: 2024

PAVALOI
LACRAMIOARA
A-MIHAELA

Semnat digital de
PAVALOI LACRAMIOARA-
MIHAELA
Data: 2025.04.25 09:21:28
+03'00'

REGISTRUL CADASTRAL AL IMOBILELOR

UAT Miclesti
Zonă cooperativizată (Co)

Sector cadastral nr. 16

1. DESCRIEREA IMOBILULUI

DATE TEREN											DATE CONSTRUCȚII					
Identificator teren	Adresa imobil	Nr. cadastral	Nr. CF	Suprafața măsurată	Intravilan/ extravilan (I/E)	Nr. top	Nr. tarla	Nr. parcelă	Categorie folosință	Suprafața parcelă	Identif. construcție	Cod grupă destinație	Suprafața construită	Nr. niveluri	Nr. CF	Constr. cu acte (DA/NU)
16209	judet VASLUI, UAT Miclesti, Cod postal 737360			4100	E		6	117/66	A	4100						

2. PROPRIETATEA / POSESIA

Titularul dreptului / posesiei			Data nașterii / CUI	Domiciliu / Sediul	Cota parte	Identif. entitate asociată	Cotă parte teren UI	Mod de dobândire	Act juridic			Observații privitoare la proprietar
Nume / Denumire	Inițiala tatălui	Prenume							Tip act	Nr. act / data	Emitent	
LUCA	I	ELENA	9999999999999	judet VASLUI, UAT Miclesti, loc. Chircesti, Cod Postal 737360	1/1	16209		Reconstituire	act administrativ	693/47030/26.11.1996	CJSDPAT VASLUI	Lipsa CNP.

3. SARCINI / DEZMEMBRĂMINTE

Titular			Data nașterii / CUI	Domiciliu / Sediul	Tipul sarcinii sau al dezmembrămintelor dreptului de proprietate	Cotă parte	Identif. entitate asociată	Act juridic			Valoare ipotecă	Tip monedă
Nume / Denumire	Inițiala tatălui	Prenume						Tip act	Nr. act / data	Emitent		

4. NOTĂRI, PROCESE, INTERDICȚII

Tipul notării	Tip act	Nr. act / data	Emitent	Identificator entitate asociată	Imobil împrejmuit / neîmprejmuit	Imobil contestat / necontestat	Alte observații
					neîmprejmuit		

5. OBSERVAȚII

Copie spre publicare

Pagina nr. 208
Inregistrare sistematica UAT Miclesti
Sectorul Cadastral nr. 16
Anul realizarii: 2024

PAVALOI
LACRAMIOARA
A-MIHAELA

Semnat digital de
PAVALOI LACRAMIOARA-
MIHAELA
Data: 2025.04.25
09:21:49 +03'00'

REGISTRUL CADASTRAL AL IMOBILELOR

UAT Miclesti
Zonă cooperativizată (Co)
1. DESCRIEREA IMOBILULUI

DATE TEREN											DATE CONSTRUCȚII					
Identificator teren	Adresa imobil	Nr. cadastral	Nr. CF	Suprafața măsurată	Intravilan/ extravilan (I/E)	Nr. top	Nr. tarla	Nr. parcelă	Categorie folosință	Suprafața parcelă	Identif. construcție	Cod grupă destinație	Suprafața construită	Nr. niveluri	Nr. CF	Constr. cu acte (DA/NU)
16210	judet VASLUI, UAT Miclesti, Cod postal 737360			3300	E		6	117/67	A	3300						

2. PROPRIETATEA / POSESIA

Titularul dreptului / posesiei			Data nașterii / CUI	Domiciliu / Sediu	Cota parte	Identif. entitate asociată	Cotă parte teren UI	Mod de dobândire	Act juridic			Observații privitoare la proprietar
Nume / Denumire	Inițiala tatălui	Prenume							Tip act	Nr. act / data	Emitent	
PANDELEA		ECATERINA	9999999999999	judet VASLUI, UAT Miclesti, loc. Chircesti, Cod Postal 737360	1/1	16210		Reconstituire	act administrativ	1457/48230/23.09.1998	CJSDPAT VASLUI	Lipsa CNP.
FECIORU		IULIU	9999999999999	judet VASLUI, UAT Miclesti, loc. Chircesti, Cod Postal 737360				Reconstituire	act administrativ	1457/48230/23.09.1998	CJSDPAT VASLUI	Lipsa CNP.
NICA		MARIA	9999999999999	judet VASLUI, UAT Miclesti, loc. Chircesti, Cod Postal 737360				Reconstituire	act administrativ	1457/48230/23.09.1998	CJSDPAT VASLUI	Lipsa CNP.
FILIP		ANA	9999999999999	judet VASLUI, UAT Miclesti, loc. Chircesti, Cod Postal 737360				Reconstituire	act administrativ	1457/48230/23.09.1998	CJSDPAT VASLUI	Lipsa CNP.
FECIORU	I	VASILE	9999999999999	judet VASLUI, UAT Miclesti, loc. Chircesti, Cod Postal 737360				Reconstituire	act administrativ	1457/48230/23.09.1998	CJSDPAT VASLUI	Lipsa CNP.

3. SARCINI / DEZMEMBRĂMINTE

Titular			Data nașterii / CUI	Domiciliu / Sediu	Tipul sarcinii sau al dezmembrămintelor dreptului de proprietate	Cotă parte	Identif. entitate asociată	Act juridic			Valoare ipotecă	Tip monedă
Nume / Denumire	Inițiala tatălui	Prenume						Tip act	Nr. act / data	Emitent		

4. NOTĂRI, PROCESE, INTERDICȚII

Tipul notării	Tip act	Nr. act / data	Emitent	Identificator entitate asociată	Imobil împrejmuit / neîmprejmuit	Imobil contestat / necontestat	Alte observații
					neîmprejmuit		

5. OBSERVAȚII

REGISTRUL CADASTRAL AL IMOBILELOR

UAT Miclesti
Zonă cooperativizată (Co)

Sector cadastral nr. 16

1. DESCRIEREA IMOBILULUI

DATE TEREN											DATE CONSTRUCȚII					
Identificator teren	Adresa imobil	Nr. cadastral	Nr. CF	Suprafața măsurată	Intravilan/ extravilan (I/E)	Nr. top	Nr. tarla	Nr. parcelă	Categorie folosință	Suprafața parcelă	Identif. construcție	Cod grupă destinație	Suprafața construită	Nr. niveluri	Nr. CF	Constr. cu acte (DA/NU)
16211	judet VASLUI, UAT Miclesti, Cod postal 737360			4300	E		6	117/68	A	3900						
					E		6	114/54	P	400						

2. PROPRIETATEA / POSESIA

Titularul dreptului / posesiei			Data nașterii / CUI	Domiciliu / Sedi	Cota parte	Identif. entitate asociată	Cotă parte teren UI	Mod de dobândire	Act juridic			Observații privitoare la proprietar
Nume / Denumire	Inițiala tatălui	Prenume							Tip act	Nr. act / data	Emitent	
IORDACHE		MARIA	99999999999999	judet VASLUI, UAT Miclesti, loc. Chircesti, Cod Postal 737360	1/1	16211		Reconstituire	act administrativ	935/47528/1 7.09.1995	CJSDPAT VASLUI	Lipsa CNP.

3. SARCINI / DEZMEMBRĂMINTE

Titular			Data nașterii / CUI	Domiciliu / Sedi	Tipul sarcinii sau al dezmembrămintelor dreptului de proprietate	Cotă parte	Identif. entitate asociată	Act juridic			Valoare ipotecă	Tip monedă
Nume / Denumire	Inițiala tatălui	Prenume						Tip act	Nr. act / data	Emitent		

4. NOTĂRI, PROCESE, INTERDICȚII

Tipul notării	Tip act	Nr. act / data	Emitent	Identificator entitate asociată	Imobil împrejmuit / neîmprejmuit	Imobil contestat / necontestat	Alte observații
					neîmprejmuit		

5. OBSERVAȚII

Copie spre publicare

Pagina nr. 210
Inregistrare sistematica UAT Miclesti
Sectorul Cadastral nr. 16
Anul realizarii: 2024

PAVALOI
LACRAMIOARA
A-MIHAELA

Semnăt digital de
PAVALOI LACRAMIOARA-
MIHAELA
Data: 2025.04.25 09:22:28
+03'00'

REGISTRUL CADASTRAL AL IMOBILELOR

UAT Miclesti
Zonă cooperativizată (Co)

Sector cadastral nr. 16

1. DESCRIEREA IMOBILULUI

DATE TEREN											DATE CONSTRUCȚII					
Identificator teren	Adresa imobil	Nr. cadastral	Nr. CF	Suprafața măsurată	Intravilan/ extravilan (I/E)	Nr. top	Nr. tarla	Nr. parcelă	Categorie folosință	Suprafața parcelă	Identif. construcție	Cod grupă destinație	Suprafața construită	Nr. niveluri	Nr. CF	Constr. cu acte (DA/NU)
16212	judet VASLUI, UAT Miclesti, Cod postal 737360			3900	E		6	117/69	A	3900						

2. PROPRIETATEA / POSESIA

Titularul dreptului / posesiei			Data nașterii / CUI	Domiciliu / Sediul	Cota parte	Identif. entitate asociată	Cotă parte teren UI	Mod de dobândire	Act juridic			Observații privitoare la proprietar
Nume / Denumire	Inițiala tatălui	Prenume							Tip act	Nr. act / data	Emitent	
SAMOILA		STEFAN	9999999999999	judet VASLUI, UAT Miclesti, loc. Miclesti, Cod Postal 737360	1/1	16212		Conventie	act notarial	339/10.03.1997	BNP Bulumac Marin	Lipsa CNP.
SAMOILA		MARICICA	9999999999999	judet VASLUI, UAT Miclesti, loc. Miclesti, Cod Postal 737360				Conventie	act notarial	339/10.03.1997	BNP Bulumac Marin	Lipsa CNP.

3. SARCINI / DEZMEMBRĂMINTE

Titular			Data nașterii / CUI	Domiciliu / Sediul	Tipul sarcinii sau al dezmembrămintelor dreptului de proprietate	Cotă parte	Identif. entitate asociată	Act juridic			Valoare ipotecă	Tip monedă
Nume / Denumire	Inițiala tatălui	Prenume						Tip act	Nr. act / data	Emitent		

4. NOTĂRI, PROCESE, INTERDICȚII

Tipul notării	Tip act	Nr. act / data	Emitent	Identificator entitate asociată	Imobil împrejmuit / neîmprejmuit	Imobil contestat / necontestat	Alte observații
					neîmprejmuit		

5. OBSERVAȚII

Copie spre publicare

Pagina nr. 211
Inregistrare sistematica UAT Miclesti
Sectorul Cadastral nr. 16
Anul realizarii: 2024

PAVALOI
LACRAMIOARA
A-MIHAELA

Semnat digital de
PAVALOI LACRAMIOARA-MIHAELA
Data: 2025.04.25 09:23:41
+03'00'

REGISTRUL CADASTRAL AL IMOBILELOR

UAT Miclesti
Zonă cooperativizată (Co)

Sector cadastral nr. 16

1. DESCRIEREA IMOBILULUI

DATE TEREN											DATE CONSTRUCȚII					
Identificator teren	Adresa imobil	Nr. cadastral	Nr. CF	Suprafața măsurată	Intravilan/ extravilan (I/E)	Nr. top	Nr. tarla	Nr. parcelă	Categorie folosință	Suprafața parcelă	Identif. construcție	Cod grupă destinație	Suprafața construită	Nr. niveluri	Nr. CF	Constr. cu acte (DA/NU)
16213	judet VASLUI, UAT Miclesti, Cod postal 737360			4300	E		6	117/70	A	3900						
					E		6	114/52	P	400						

2. PROPRIETATEA / POSESIA

Titularul dreptului / posesiei			Data nașterii / CUI	Domiciliu / Sedi	Cota parte	Identif. entitate asociată	Cotă parte teren UI	Mod de dobândire	Act juridic			Observații privitoare la proprietar
Nume / Denumire	Inițiala tatălui	Prenume							Tip act	Nr. act / data	Emitent	
SAMOILA	C V	ELENA	99999999999999	judet VASLUI, UAT Miclesti, loc. Chircesti, Cod Postal 737360	1/1	16213		Reconstituire	act administrativ	1099/47596/08.03.1996	CJSDPAT VASLUI	Lipsa CNP.

3. SARCINI / DEZMEMBRĂMINTE

Titular			Data nașterii / CUI	Domiciliu / Sedi	Tipul sarcinii sau al dezmembrămintelor dreptului de proprietate	Cotă parte	Identif. entitate asociată	Act juridic			Valoare ipotecă	Tip monedă
Nume / Denumire	Inițiala tatălui	Prenume						Tip act	Nr. act / data	Emitent		

4. NOTĂRI, PROCESE, INTERDICȚII

Tipul notării	Tip act	Nr. act / data	Emitent	Identificator entitate asociată	Imobil împrejmuit / neîmprejmuit	Imobil contestat / necontestat	Alte observații
					neîmprejmuit		

5. OBSERVAȚII

Copie spre publicare

Pagina nr. 212
Inregistrare sistematica UAT Miclesti
Sectorul Cadastral nr. 16
Anul realizarii: 2024

PAVALOI
LACRAMIOARA-MIHAELA

Semnat digital de
PAVALOI
LACRAMIOARA-MIHAELA
Data: 2025.04.25
09:23:57 +03'00'

REGISTRUL CADASTRAL AL IMOBILELOR

UAT Miclesti
Zonă cooperativizată (Co)

Sector cadastral nr. 16

1. DESCRIEREA IMOBILULUI

DATE TEREN											DATE CONSTRUCȚII					
Identificator teren	Adresa imobil	Nr. cadastral	Nr. CF	Suprafața măsurată	Intravilan/ extravilan (I/E)	Nr. top	Nr. tarla	Nr. parcelă	Categorie folosință	Suprafața parcelă	Identif. construcție	Cod grupă destinație	Suprafața construită	Nr. niveluri	Nr. CF	Constr. cu acte (DA/NU)
16214	judet VASLUI, UAT Miclesti, Cod postal 737360			8500	E		6	117/71	A	7800						
					E		6	114/51	P	700						

2. PROPRIETATEA / POSESIA

Titularul dreptului / posesiei			Data nașterii / CUI	Domiciliu / Sedi	Cota parte	Identif. entitate asociată	Cotă parte teren UI	Mod de dobândire	Act juridic			Observații privitoare la proprietar
Nume / Denumire	Inițiala tatălui	Prenume							Tip act	Nr. act / data	Emitent	
STRAJESCU		ION	999999999999999	judet VASLUI, UAT Miclesti, loc. Chircesti, Cod Postal 737360	1/1	16214		Reconstituire	act administrativ	1160/47632/18.03.1996	CJSDPAT VASLUI	Lipsa CNP.

3. SARCINI / DEZMEMBRĂMINTE

Titular			Data nașterii / CUI	Domiciliu / Sedi	Tipul sarcinii sau al dezmembrămintelor dreptului de proprietate	Cotă parte	Identif. entitate asociată	Act juridic			Valoare ipotecă	Tip monedă
Nume / Denumire	Inițiala tatălui	Prenume						Tip act	Nr. act / data	Emitent		

4. NOTĂRI, PROCESE, INTERDICȚII

Tipul notării	Tip act	Nr. act / data	Emitent	Identificator entitate asociată	Imobil împrejmuit / neîmprejmuit	Imobil contestat / necontestat	Alte observații
					neîmprejmuit		

5. OBSERVAȚII

Copie spre publicare

Pagina nr. 213
Inregistrare sistematica UAT Miclesti
Sectorul Cadastral nr. 16
Anul realizarii: 2024

PAVALOI
LACRAMIOAR
A-MIHAELA

Semnat digital de
PAVALOI LACRAMIOARA-
MIHAELA
Data: 2025.04.25 09:24:14
+03'00'

REGISTRUL CADASTRAL AL IMOBILELOR

UAT Miclesti
Zonă cooperativizată (Co)

Sector cadastral nr. 16

1. DESCRIEREA IMOBILULUI

DATE TEREN											DATE CONSTRUCȚII					
Identificator teren	Adresa imobil	Nr. cadastral	Nr. CF	Suprafața măsurată	Intravilan/ extravilan (I/E)	Nr. top	Nr. tarla	Nr. parcelă	Categorie folosință	Suprafața parcelă	Identif. construcție	Cod grupă destinație	Suprafața construită	Nr. niveluri	Nr. CF	Constr. cu acte (DA/NU)
16215	judet VASLUI, UAT Miclesti, Cod postal 737360			4900	E		6	117/73	A	4400						
					E		6	114/49	P	500						

2. PROPRIETATEA / POSESIA

Titularul dreptului / posesiei			Data nașterii / CUI	Domiciliu / Sedi	Cota parte	Identif. entitate asociată	Cotă parte teren UI	Mod de dobândire	Act juridic			Observații privitoare la proprietar
Nume / Denumire	Inițiala tatălui	Prenume							Tip act	Nr. act / data	Emitent	
LUCA		TUDORITA	9999999999999	judet VASLUI, UAT Miclesti, loc. Chircesti, Cod Postal 737360	1/1	16215		Reconstituire	act administrativ	661/47030/3 1.10.1995	CJSDPAT VASLUI	Lipsa CNP.
SAMOILA		COSTICA	9999999999999	judet VASLUI, UAT Miclesti, loc. Chircesti, Cod Postal 737360				Reconstituire	act administrativ	661/47030/3 1.10.1995	CJSDPAT VASLUI	Lipsa CNP.

3. SARCINI / DEZMEMBRĂMINTE

Titular			Data nașterii / CUI	Domiciliu / Sedi	Tipul sarcinii sau al dezmembrămintelor dreptului de proprietate	Cotă parte	Identif. entitate asociată	Act juridic			Valoare ipotecă	Tip monedă
Nume / Denumire	Inițiala tatălui	Prenume						Tip act	Nr. act / data	Emitent		

4. NOTĂRI, PROCESE, INTERDICȚII

Tipul notării	Tip act	Nr. act / data	Emitent	Identificator entitate asociată	Imobil împrejmuit / neîmprejmuit	Imobil contestat / necontestat	Alte observații
					neîmprejmuit		

5. OBSERVAȚII

Copie spre publicare

Pagina nr. 214
Inregistrare sistematica UAT Miclesti
Sectorul Cadastral nr. 16
Anul realizarii: 2024

PAVALOI
LACRAMIOARA-MIHAELA
RA-MIHAELA
Semnat digital de
PAVALOI
LACRAMIOARA-MIHAELA
Data: 2025.04.25
09:24:30 +03'00'

REGISTRUL CADASTRAL AL IMOBILELOR

UAT Miclesti
Zonă cooperativizată (Co)

Sector cadastral nr. 16

1. DESCRIEREA IMOBILULUI

DATE TEREN											DATE CONSTRUCȚII					
Identificator teren	Adresa imobil	Nr. cadastral	Nr. CF	Suprafața măsurată	Intravilan/ extravilan (I/E)	Nr. top	Nr. tarla	Nr. parcelă	Categorie folosință	Suprafața parcelă	Identif. construcție	Cod grupă destinație	Suprafața construită	Nr. niveluri	Nr. CF	Constr. cu acte (DA/NU)
16216	judet VASLUI, UAT Miclesti, Cod postal 737360			1600	E		6	117/74	A	1400						
					E		6	114/48	P	200						

2. PROPRIETATEA / POSESIA

Titularul dreptului / posesiei			Data nașterii / CUI	Domiciliu / Sedi	Cota parte	Identif. entitate asociată	Cotă parte teren UI	Mod de dobândire	Act juridic			Observații privitoare la proprietar
Nume / Denumire	Inițiala tatălui	Prenume							Tip act	Nr. act / data	Emitent	
CIURESCU	E	GHEORGHE	99999999999999	judet VASLUI, UAT Miclesti, loc. Chircesti, Cod Postal 737360	1/1	16216		Reconstituire	act administrativ	976/47528/1 8.01.1996	CJSDPAT VASLUI	Lipsa CNP.

3. SARCINI / DEZMEMBRĂMINTE

Titular			Data nașterii / CUI	Domiciliu / Sedi	Tipul sarcinii sau al dezmembrămintelor dreptului de proprietate	Cotă parte	Identif. entitate asociată	Act juridic			Valoare ipotecă	Tip monedă
Nume / Denumire	Inițiala tatălui	Prenume						Tip act	Nr. act / data	Emitent		

4. NOTĂRI, PROCESE, INTERDICȚII

Tipul notării	Tip act	Nr. act / data	Emitent	Identificator entitate asociată	Imobil împrejmuit / neîmprejmuit	Imobil contestat / necontestat	Alte observații
					neîmprejmuit		

5. OBSERVAȚII

Copie spre publicare

Pagina nr. 215
Inregistrare sistematica UAT Miclesti
Sectorul Cadastral nr. 16
Anul realizarii: 2024

PAVALOI
LACRAMIOARA-MIHAELA
RA-MIHAELA

Semnat digital de
PAVALOI LACRAMIOARA-MIHAELA
Data: 2025.04.25 09:24:48 +03'00'

REGISTRUL CADASTRAL AL IMOBILELOR

UAT Miclesti
Zonă cooperativizată (Co)

Sector cadastral nr. 16

1. DESCRIEREA IMOBILULUI

DATE TEREN											DATE CONSTRUCȚII					
Identificator teren	Adresa imobil	Nr. cadastral	Nr. CF	Suprafața măsurată	Intravilan/ extravilan (I/E)	Nr. top	Nr. tarla	Nr. parcelă	Categorie folosință	Suprafața parcelă	Identif. construcție	Cod grupă destinație	Suprafața construită	Nr. niveluri	Nr. CF	Constr. cu acte (DA/NU)
16217	judet VASLUI, UAT Miclesti, Cod postal 737360			2000	E		6	117/75	A	1900						
					E		6	114/47	P	100						

2. PROPRIETATEA / POSESIA

Titularul dreptului / posesiei			Data nașterii / CUI	Domiciliu / Sedi	Cota parte	Identif. entitate asociată	Cotă parte teren UI	Mod de dobândire	Act juridic			Observații privitoare la proprietar
Nume / Denumire	Inițiala tatălui	Prenume							Tip act	Nr. act / data	Emitent	
TOMA		SORIN	14.05.1967	judet ILFOV, UAT Dragomiresti-Vale, loc. Dragomiresti-Vale, str Micsunelelor nr 316B, Cod Postal 737360	1/1	16217		Sucesiune	act notarial	99/19.11.2018	SPN Irimia Traian-Claudy	

3. SARCINI / DEZMEMBRĂMINTE

Titular			Data nașterii / CUI	Domiciliu / Sedi	Tipul sarcinii sau al dezmembrămintelor dreptului de proprietate	Cotă parte	Identif. entitate asociată	Act juridic			Valoare ipotecă	Tip monedă
Nume / Denumire	Inițiala tatălui	Prenume						Tip act	Nr. act / data	Emitent		

4. NOTĂRI, PROCESE, INTERDICȚII

Tipul notării	Tip act	Nr. act / data	Emitent	Identificator entitate asociată	Imobil împrejmuit / neîmprejmuit	Imobil contestat / necontestat	Alte observații
					neîmprejmuit		

5. OBSERVAȚII

Copie spre publicare

Pagina nr. 216
Inregistrare sistematica UAT Miclesti
Sectorul Cadastral nr. 16
Anul realizarii: 2024

PAVALOI
LACRAMIOARA-MIHAELA
RA-MIHAELA

Semnat digital de
PAVALOI LACRAMIOARA-MIHAELA
Data: 2025.04.25
09:25:07 +03'00'

REGISTRUL CADASTRAL AL IMOBILELOR

UAT Miclesti
Zonă cooperativizată (Co)

Sector cadastral nr. 16

1. DESCRIEREA IMOBILULUI

DATE TEREN											DATE CONSTRUCȚII					
Identificator teren	Adresa imobil	Nr. cadastral	Nr. CF	Suprafața măsurată	Intravilan/ extravilan (I/E)	Nr. top	Nr. tarla	Nr. parcelă	Categorie folosință	Suprafața parcelă	Identif. construcție	Cod grupă destinație	Suprafața construită	Nr. niveluri	Nr. CF	Constr. cu acte (DA/NU)
16218	judet VASLUI, UAT Miclesti, Cod postal 737360			8200	E		6	117/76	A	7400						
					E		6	114/46	P	800						

2. PROPRIETATEA / POSESIA

Titularul dreptului / posesiei			Data nașterii / CUI	Domiciliu / Sedi	Cota parte	Identif. entitate asociată	Cotă parte teren UI	Mod de dobândire	Act juridic			Observații privitoare la proprietar
Nume / Denumire	Inițiala tatălui	Prenume							Tip act	Nr. act / data	Emitent	
SERBAN	C	CONSTANTIN	99999999999999	judet VASLUI, UAT Miclesti, loc. Chircesti, Cod Postal 737360	1/1	16218		Reconstituire	act administrativ	856/47471/1 7.03.1997	CJSDPAT VASLUI	Lipsa CNP.

3. SARCINI / DEZMEMBRĂMINTE

Titular			Data nașterii / CUI	Domiciliu / Sedi	Tipul sarcinii sau al dezmembrămintelor dreptului de proprietate	Cotă parte	Identif. entitate asociată	Act juridic			Valoare ipotecă	Tip monedă
Nume / Denumire	Inițiala tatălui	Prenume						Tip act	Nr. act / data	Emitent		

4. NOTĂRI, PROCESE, INTERDICȚII

Tipul notării	Tip act	Nr. act / data	Emitent	Identificator entitate asociată	Imobil împrejmuit / neîmprejmuit	Imobil contestat / necontestat	Alte observații
					neîmprejmuit		

5. OBSERVAȚII

Copie spre publicare

Pagina nr. 217
Inregistrare sistematica UAT Miclesti
Sectorul Cadastral nr. 16
Anul realizarii: 2024

PAVALOI
LACRAMIOARA-MIHAELA
RA-MIHAELA

Semnat digital de
PAVALOI LACRAMIOARA-MIHAELA
Data: 2025.04.25 09:25:26 +03'00'

REGISTRUL CADASTRAL AL IMOBILELOR

UAT Miclesti
Zonă cooperativizată (Co)

Sector cadastral nr. 16

1. DESCRIEREA IMOBILULUI

DATE TEREN											DATE CONSTRUCȚII					
Identificator teren	Adresa imobil	Nr. cadastral	Nr. CF	Suprafața măsurată	Intravilan/ extravilan (I/E)	Nr. top	Nr. tarla	Nr. parcelă	Categorie folosință	Suprafața parcelă	Identif. construcție	Cod grupă destinație	Suprafața construită	Nr. niveluri	Nr. CF	Constr. cu acte (DA/NU)
16219	judet VASLUI, UAT Miclesti, Cod postal 737360			4200	E		6	117/77	A	3800						
					E		6	114/45	P	400						

2. PROPRIETATEA / POSESIA

Titularul dreptului / posesiei			Data nașterii / CUI	Domiciliu / Sedi	Cota parte	Identif. entitate asociată	Cotă parte teren UI	Mod de dobândire	Act juridic			Observații privitoare la proprietar
Nume / Denumire	Inițiala tatălui	Prenume							Tip act	Nr. act / data	Emitent	
TOMA	V	ION	99999999999999	judet VASLUI, UAT Miclesti, loc. Chircesti, Cod Postal 737360	1/1	16219		Reconstituire	act administrativ	1496/48230/22.08.2002	CJSDPAT VASLUI	Lipsa CNP.

3. SARCINI / DEZMEMBRĂMINTE

Titular			Data nașterii / CUI	Domiciliu / Sedi	Tipul sarcinii sau al dezmembrămintelor dreptului de proprietate	Cotă parte	Identif. entitate asociată	Act juridic			Valoare ipotecă	Tip monedă
Nume / Denumire	Inițiala tatălui	Prenume						Tip act	Nr. act / data	Emitent		

4. NOTĂRI, PROCESE, INTERDICȚII

Tipul notării	Tip act	Nr. act / data	Emitent	Identificator entitate asociată	Imobil împrejmuit / neîmprejmuit	Imobil contestat / necontestat	Alte observații
					neîmprejmuit		

5. OBSERVAȚII

Copie spre publicare

Pagina nr. 218
Inregistrare sistematica UAT Miclesti
Sectorul Cadastral nr. 16
Anul realizarii: 2024

PAVALOI
LACRAMIOARA
A-MIHAELA

Semnat digital de
PAVALOI LACRAMIOARA-
MIHAELA
Data: 2025.04.25 09:25:44
+03'00'

REGISTRUL CADASTRAL AL IMOBILELOR

UAT Miclesti
Zonă cooperativizată (Co)

Sector cadastral nr. 16

1. DESCRIEREA IMOBILULUI

DATE TEREN											DATE CONSTRUCȚII					
Identificator teren	Adresa imobil	Nr. cadastral	Nr. CF	Suprafața măsurată	Intravilan/ extravilan (I/E)	Nr. top	Nr. tarla	Nr. parcelă	Categorie folosință	Suprafața parcelă	Identif. construcție	Cod grupă destinație	Suprafața construită	Nr. niveluri	Nr. CF	Constr. cu acte (DA/NU)
16220	judet VASLUI, UAT Miclesti, Cod postal 737360			4300	E		6	117/79	A	3900						
					E		6	114/43	P	400						

2. PROPRIETATEA / POSESIA

Titularul dreptului / posesiei			Data nașterii / CUI	Domiciliu / Sedi	Cota parte	Identif. entitate asociată	Cotă parte teren UI	Mod de dobândire	Act juridic			Observații privitoare la proprietar
Nume / Denumire	Inițiala tatălui	Prenume							Tip act	Nr. act / data	Emitent	
SALAVASTRU		MIHAI	99999999999999	judet VASLUI, UAT Miclesti, loc. Chircesti, Cod Postal 737360	1/1	16220		Reconstituire	act administrativ	668/47030/1 0.01.1996	CJSDPAT VASLUI	Lipsa CNP.
SALAVASTRU		CONSTANTIN	99999999999999	judet VASLUI, UAT Miclesti, loc. Chircesti, Cod Postal 737360				Reconstituire	act administrativ	668/47030/1 0.01.1996	CJSDPAT VASLUI	Lipsa CNP.
VASILIU		MARIA	99999999999999	judet VASLUI, UAT Miclesti, loc. Chircesti, Cod Postal 737360				Reconstituire	act administrativ	668/47030/1 0.01.1996	CJSDPAT VASLUI	Lipsa CNP.

3. SARCINI / DEZMEMBRĂMINTE

Titular			Data nașterii / CUI	Domiciliu / Sedi	Tipul sarcinii sau al dezmembrămintelor dreptului de proprietate	Cotă parte	Identif. entitate asociată	Act juridic			Valoare ipotecă	Tip monedă
Nume / Denumire	Inițiala tatălui	Prenume						Tip act	Nr. act / data	Emitent		

4. NOTĂRI, PROCESE, INTERDICȚII

Tipul notării	Tip act	Nr. act / data	Emitent	Identificator entitate asociată	Imobil împrejmuit / neîmprejmuit	Imobil contestat / necontestat	Alte observații
					neîmprejmuit		

5. OBSERVAȚII

Copie spre publicare

PAVALOI
LACRAMIOARA-MIHAELA
RA-MIHAELA

Semnata digital de
PAVALOI LACRAMIOARA-MIHAELA
Data: 2025.04.25 09:26:03
+03'00'

REGISTRUL CADASTRAL AL IMOBILELOR

UAT Miclesti
Zonă cooperativizată (Co)

Sector cadastral nr. 16

1. DESCRIEREA IMOBILULUI

DATE TEREN											DATE CONSTRUCȚII					
Identificator teren	Adresa imobil	Nr. cadastral	Nr. CF	Suprafața măsurată	Intravilan/ extravilan (I/E)	Nr. top	Nr. tarla	Nr. parcelă	Categorie folosință	Suprafața parcelă	Identif. construcție	Cod grupă destinație	Suprafața construită	Nr. niveluri	Nr. CF	Constr. cu acte (DA/NU)
16221	judet VASLUI, UAT Miclesti, Cod postal 737360			2100	E		6	117/80	A	1900						
					E		6	114/80	P	200						

2. PROPRIETATEA / POSESIA

Titularul dreptului / posesiei			Data nașterii / CUI	Domiciliu / Sedi	Cota parte	Identif. entitate asociată	Cotă parte teren UI	Mod de dobândire	Act juridic			Observații privitoare la proprietar
Nume / Denumire	Inițiala tatălui	Prenume							Tip act	Nr. act / data	Emitent	
CIRMACIU		NECULAI	99999999999999	judet VASLUI, UAT Miclesti, loc. Chircesti, Cod Postal 737360	1/1	16221		Reconstituire	act administrativ	736/47145/1 2.01.1996	CJSDPAT VASLUI	Lipsa CNP.

3. SARCINI / DEZMEMBRĂMINTE

Titular			Data nașterii / CUI	Domiciliu / Sedi	Tipul sarcinii sau al dezmembrămintelor dreptului de proprietate	Cotă parte	Identif. entitate asociată	Act juridic			Valoare ipotecă	Tip monedă
Nume / Denumire	Inițiala tatălui	Prenume						Tip act	Nr. act / data	Emitent		

4. NOTĂRI, PROCESE, INTERDICȚII

Tipul notării	Tip act	Nr. act / data	Emitent	Identificator entitate asociată	Imobil împrejmuit / neîmprejmuit	Imobil contestat / necontestat	Alte observații
					neîmprejmuit		

5. OBSERVAȚII

Copie spre publicare

REGISTRUL CADASTRAL AL IMOBILELOR

UAT Miclesti
Zonă cooperativizată (Co)

Sector cadastral nr. 16

1. DESCRIEREA IMOBILULUI

DATE TEREN											DATE CONSTRUCȚII					
Identificator teren	Adresa imobil	Nr. cadastral	Nr. CF	Suprafața măsurată	Intravilan/ extravilan (I/E)	Nr. top	Nr. tarla	Nr. parcelă	Categorie folosință	Suprafața parcelă	Identif. construcție	Cod grupă destinație	Suprafața construită	Nr. niveluri	Nr. CF	Constr. cu acte (DA/NU)
16222	judet VASLUI, UAT Miclesti, Cod postal 737360			13100	E		6	117/81	A	12100						
					E		6	114/41	P	1000						

2. PROPRIETATEA / POSESIA

Titularul dreptului / posesiei			Data nașterii / CUI	Domiciliu / Sediu	Cota parte	Identif. entitate asociată	Cotă parte teren UI	Mod de dobândire	Act juridic			Observații privitoare la proprietar
Nume / Denumire	Inițiala tatălui	Prenume							Tip act	Nr. act / data	Emitent	
TURLEA		DOINA	99999999999999	judet VASLUI, UAT Vaslui, loc. Vaslui, str Feroviari, Cod Postal 737360, bloc 359, scara A, etaj 3, ap. 5	1/3	16222		Succesiune	act notarial	96/10.10.1999	BNP Bulumac Marin	Lipsa CNP.
MEREUTA		ELENA	99999999999999	judet IASI, UAT Iasi, loc. Iasi, str Strapungerii Silvestru nr 14, Cod Postal 737360, bloc CL17, etaj 6, ap. 23				Succesiune	act notarial	96/10.10.1999	BNP Bulumac Marin	Lipsa CNP.
BULAI		MARIA	99999999999999	judet VASLUI, UAT Miclesti, loc. Miclesti, Cod Postal 737360				Succesiune	act notarial	96/10.10.1999	BNP Bulumac Marin	Lipsa CNP.

3. SARCINI / DEZMEMBRĂMINTE

Titular			Data nașterii / CUI	Domiciliu / Sediu	Tipul sarcinii sau al dezmembrămintelor dreptului de proprietate	Cotă parte	Identif. entitate asociată	Act juridic			Valoare ipotecă	Tip monedă
Nume / Denumire	Inițiala tatălui	Prenume						Tip act	Nr. act / data	Emitent		

4. NOTĂRI, PROCESE, INTERDICȚII

Tipul notării	Tip act	Nr. act / data	Emitent	Identificator entitate asociată	Imobil împrejmuit / neîmprejmuit	Imobil contestat / necontestat	Alte observații
					neîmprejmuit		

5. OBSERVAȚII

REGISTRUL CADASTRAL AL IMOBILELOR

UAT Miclesti
Zonă cooperativizată (Co)

Sector cadastral nr. 16

1. DESCRIEREA IMOBILULUI

DATE TEREN											DATE CONSTRUCȚII					
Identificator teren	Adresa imobil	Nr. cadastral	Nr. CF	Suprafața măsurată	Intravilan/ extravilan (I/E)	Nr. top	Nr. tarla	Nr. parcelă	Categorie folosință	Suprafața parcelă	Identif. construcție	Cod grupă destinație	Suprafața construită	Nr. niveluri	Nr. CF	Constr. cu acte (DA/NU)
16223	judet VASLUI, UAT Miclesti, Cod postal 737360			4300	E		6	117/82	A	3900						
					E		6	114/40	P	400						

2. PROPRIETATEA / POSESIA

Titularul dreptului / posesiei			Data nașterii / CUI	Domiciliu / Sedi	Cota parte	Identif. entitate asociată	Cotă parte teren UI	Mod de dobândire	Act juridic			Observații privitoare la proprietar
Nume / Denumire	Inițiala tatălui	Prenume							Tip act	Nr. act / data	Emitent	
CARP		MARIA	99999999999999	judet VASLUI, UAT Miclesti, loc. Chircesti, Cod Postal 737360	1/1	16223		Reconstituire	act administrativ	813/47471/3 0.06.1995	CJSDPAT VASLUI	Lipsa CNP.
CARP		EMIL	99999999999999	judet VASLUI, UAT Miclesti, loc. Chircesti, Cod Postal 737360				Reconstituire	act administrativ	813/47471/3 0.06.1995	CJSDPAT VASLUI	Lipsa CNP.

3. SARCINI / DEZMEMBRĂMINTE

Titular			Data nașterii / CUI	Domiciliu / Sedi	Tipul sarcinii sau al dezmembrămintelor dreptului de proprietate	Cotă parte	Identif. entitate asociată	Act juridic			Valoare ipotecă	Tip monedă
Nume / Denumire	Inițiala tatălui	Prenume						Tip act	Nr. act / data	Emitent		

4. NOTĂRI, PROCESE, INTERDICȚII

Tipul notării	Tip act	Nr. act / data	Emitent	Identificator entitate asociată	Imobil împrejmuit / neîmprejmuit	Imobil contestat / necontestat	Alte observații
					neîmprejmuit		

5. OBSERVAȚII

REGISTRUL CADASTRAL AL IMOBILELOR

UAT Miclesti
Zonă cooperativizată (Co)

Sector cadastral nr. 16

1. DESCRIEREA IMOBILULUI

DATE TEREN											DATE CONSTRUCȚII					
Identificator teren	Adresa imobil	Nr. cadastral	Nr. CF	Suprafața măsurată	Intravilan/ extravilan (I/E)	Nr. top	Nr. tarla	Nr. parcelă	Categorie folosință	Suprafața parcelă	Identif. construcție	Cod grupă destinație	Suprafața construită	Nr. niveluri	Nr. CF	Constr. cu acte (DA/NU)
16224	judet VASLUI, UAT Miclesti, Cod postal 737360			400	E		6	114/39	P	400						

2. PROPRIETATEA / POSESIA

Titularul dreptului / posesiei			Data nașterii / CUI	Domiciliu / Sedi	Cota parte	Identif. entitate asociată	Cotă parte teren UI	Mod de dobândire	Act juridic			Observații privitoare la proprietar
Nume / Denumire	Inițiala tatălui	Prenume							Tip act	Nr. act / data	Emitent	
CARP	T	ADRIAN	9999999999999	judet VASLUI, UAT Miclesti, loc. Chircesti, Cod Postal 737360	1/1	16224		Reconstituire	act administrativ	1012/47596/22.11.1995	CJSDPAT VASLUI	Lipsa CNP.

3. SARCINI / DEZMEMBRĂMINTE

Titular			Data nașterii / CUI	Domiciliu / Sedi	Tipul sarcinii sau al dezmembrămintelor dreptului de proprietate	Cotă parte	Identif. entitate asociată	Act juridic			Valoare ipotecă	Tip monedă
Nume / Denumire	Inițiala tatălui	Prenume						Tip act	Nr. act / data	Emitent		

4. NOTĂRI, PROCESE, INTERDICȚII

Tipul notării	Tip act	Nr. act / data	Emitent	Identificator entitate asociată	Imobil împrejmuit / neîmprejmuit	Imobil contestat / necontestat	Alte observații
					neîmprejmuit		

5. OBSERVAȚII

Copie spre publicare

REGISTRUL CADASTRAL AL IMOBILELOR

UAT Miclesti
Zonă cooperativizată (Co)

Sector cadastral nr. 16

1. DESCRIEREA IMOBILULUI

DATE TEREN											DATE CONSTRUCȚII					
Identificator teren	Adresa imobil	Nr. cadastral	Nr. CF	Suprafața măsurată	Intravilan/ extravilan (I/E)	Nr. top	Nr. tarla	Nr. parcelă	Categorie folosință	Suprafața parcelă	Identif. construcție	Cod grupă destinație	Suprafața construită	Nr. niveluri	Nr. CF	Constr. cu acte (DA/NU)
16225	judet VASLUI, UAT Miclesti, Cod postal 737360	70950	70950	3800	E		6	117/83	A	3800						

2. PROPRIETATEA / POSESIA

Titularul dreptului / posesiei			Data nașterii / CUI	Domiciliu / Sediu	Cota parte	Identif. entitate asociată	Cotă parte teren UI	Mod de dobândire	Act juridic			Observații privitoare la proprietar
Nume / Denumire	Inițiala tatălui	Prenume							Tip act	Nr. act / data	Emitent	
PIF INDUSTRIAL SRL			18227759	judet BACAU, UAT Bacau, loc. Bacau, str Alexei Tolstoi nr 8, Cod Postal 737360	1/1	16225		Conventie	act notarial	570/18.05.2022	Vasilache Mihaela Stefana	

3. SARCINI / DEZMEMBRĂMINTE

Titular			Data nașterii / CUI	Domiciliu / Sediu	Tipul sarcinii sau al dezmembrămintelor dreptului de proprietate	Cotă parte	Identif. entitate asociată	Act juridic			Valoare ipotecă	Tip monedă
Nume / Denumire	Inițiala tatălui	Prenume						Tip act	Nr. act / data	Emitent		

4. NOTĂRI, PROCESE, INTERDICȚII

Tipul notării	Tip act	Nr. act / data	Emitent	Identificator entitate asociată	Imobil împrejmuit / neîmprejmuit	Imobil contestat / necontestat	Alte observații
Imobil repositionat ca urmare a finalizării lucrărilor de cadastru sistematic.	act normativ	Legea nr. 7/13.03.1996	Parlamentul Romaniei	16225	neîmprejmuit		

5. OBSERVAȚII

REGISTRUL CADASTRAL AL IMOBILELOR

UAT Miclesti
Zonă cooperativizată (Co)

Sector cadastral nr. 16

1. DESCRIEREA IMOBILULUI

DATE TEREN											DATE CONSTRUCȚII					
Identificator teren	Adresa imobil	Nr. cadastral	Nr. CF	Suprafața măsurată	Intravilan/ extravilan (I/E)	Nr. top	Nr. tarla	Nr. parcelă	Categorie folosință	Suprafața parcelă	Identif. construcție	Cod grupă destinație	Suprafața construită	Nr. niveluri	Nr. CF	Constr. cu acte (DA/NU)
16226	judet VASLUI, UAT Miclesti, Cod postal 737360			1900	E		6	117/84/1	A	1800						
					E		6	114/38/1	P	100						

2. PROPRIETATEA / POSESIA

Titularul dreptului / posesiei			Data nașterii / CUI	Domiciliu / Sedi	Cota parte	Identif. entitate asociată	Cotă parte teren UI	Mod de dobândire	Act juridic			Observații privitoare la proprietar
Nume / Denumire	Inițiala tatălui	Prenume							Tip act	Nr. act / data	Emitent	
MIHALACHE		CRISTINA	99999999999999	judet VASLUI, UAT Miclesti, loc. Chircesti, Cod Postal 737360	1/1	16226		Constituire	act administrativ	1238/47656/15.08.1996	CJSDPAT VASLUI	Lipsa CNP.

3. SARCINI / DEZMEMBRĂMINTE

Titular			Data nașterii / CUI	Domiciliu / Sedi	Tipul sarcinii sau al dezmembrămintelor dreptului de proprietate	Cotă parte	Identif. entitate asociată	Act juridic			Valoare ipotecă	Tip monedă
Nume / Denumire	Inițiala tatălui	Prenume						Tip act	Nr. act / data	Emitent		

4. NOTĂRI, PROCESE, INTERDICȚII

Tipul notării	Tip act	Nr. act / data	Emitent	Identificator entitate asociată	Imobil împrejmuit / neîmprejmuit	Imobil contestat / necontestat	Alte observații
					neîmprejmuit		

5. OBSERVAȚII

REGISTRUL CADASTRAL AL IMOBILELOR

UAT Miclesti
Zonă cooperativizată (Co)

Sector cadastral nr. 16

1. DESCRIEREA IMOBILULUI

DATE TEREN											DATE CONSTRUCȚII					
Identificator teren	Adresa imobil	Nr. cadastral	Nr. CF	Suprafața măsurată	Intravilan/ extravilan (I/E)	Nr. top	Nr. tarla	Nr. parcelă	Categorie folosință	Suprafața parcelă	Identif. construcție	Cod grupă destinație	Suprafața construită	Nr. niveluri	Nr. CF	Constr. cu acte (DA/NU)
16227	judet VASLUI, UAT Miclesti, Cod postal 737360			2400	E		6	117/84	A	2200						
					E		6	114/38	P	200						

2. PROPRIETATEA / POSESIA

Titularul dreptului / posesiei			Data nașterii / CUI	Domiciliu / Sedi	Cota parte	Identif. entitate asociată	Cotă parte teren UI	Mod de dobândire	Act juridic			Observații privitoare la proprietar
Nume / Denumire	Inițiala tatălui	Prenume							Tip act	Nr. act / data	Emitent	
MIHALACHI		CONSTANTIN	99999999999999	judet VASLUI, UAT Miclesti, loc. Chircesti, Cod Postal 737360	1/1	16227		Conventie	act notarial	3333/08.11.1996	BNP - SIMIN MARIA	Lipsa CNP.

3. SARCINI / DEZMEMBRĂMINTE

Titular			Data nașterii / CUI	Domiciliu / Sedi	Tipul sarcinii sau al dezmembrămintelor dreptului de proprietate	Cotă parte	Identif. entitate asociată	Act juridic			Valoare ipotecă	Tip monedă
Nume / Denumire	Inițiala tatălui	Prenume						Tip act	Nr. act / data	Emitent		

4. NOTĂRI, PROCESE, INTERDICȚII

Tipul notării	Tip act	Nr. act / data	Emitent	Identificator entitate asociată	Imobil împrejmuit / neîmprejmuit	Imobil contestat / necontestat	Alte observații
					neîmprejmuit		

5. OBSERVAȚII

Copie spre publicare

REGISTRUL CADASTRAL AL IMOBILELOR

UAT Miclesti
Zonă cooperativizată (Co)

Sector cadastral nr. 16

1. DESCRIEREA IMOBILULUI

DATE TEREN											DATE CONSTRUCȚII					
Identificator teren	Adresa imobil	Nr. cadastral	Nr. CF	Suprafața măsurată	Intravilan/ extravilan (I/E)	Nr. top	Nr. tarla	Nr. parcelă	Categorie folosință	Suprafața parcelă	Identif. construcție	Cod grupă destinație	Suprafața construită	Nr. niveluri	Nr. CF	Constr. cu acte (DA/NU)
16228	judet VASLUI, UAT Miclesti, Cod postal 737360			5300	E		6	117/85	A	4700						
					E		6	114/37	P	600						

2. PROPRIETATEA / POSESIA

Titularul dreptului / posesiei			Data nașterii / CUI	Domiciliu / Sediul	Cota parte	Identif. entitate asociată	Cotă parte teren UI	Mod de dobândire	Act juridic			Observații privitoare la proprietar
Nume / Denumire	Inițiala tatălui	Prenume							Tip act	Nr. act / data	Emitent	
TALPALARU		GHEORGHE	9999999999999	judet SIBIU, UAT Sibiu, loc. Sibiu, str Salajului nr 2, Cod Postal 737360, ap. 17	1/1	16228		Conventie	act notarial	1953/26.06. 1997	BNP Kamelia Noroceea	Lipsa CNP.

3. SARCINI / DEZMEMBRĂMINTE

Titular			Data nașterii / CUI	Domiciliu / Sediul	Tipul sarcinii sau al dezmembrămintelor dreptului de proprietate	Cotă parte	Identif. entitate asociată	Act juridic			Valoare ipotecă	Tip monedă
Nume / Denumire	Inițiala tatălui	Prenume						Tip act	Nr. act / data	Emitent		

4. NOTĂRI, PROCESE, INTERDICȚII

Tipul notării	Tip act	Nr. act / data	Emitent	Identificator entitate asociată	Imobil împrejmuit / neîmprejmuit	Imobil contestat / necontestat	Alte observații
					neîmprejmuit		

5. OBSERVAȚII

REGISTRUL CADASTRAL AL IMOBILELOR

UAT Miclesti
Zonă cooperativizată (Co)

Sector cadastral nr. 16

1. DESCRIEREA IMOBILULUI

DATE TEREN											DATE CONSTRUCȚII					
Identificator teren	Adresa imobil	Nr. cadastral	Nr. CF	Suprafața măsurată	Intravilan/ extravilan (I/E)	Nr. top	Nr. tarla	Nr. parcelă	Categorie folosință	Suprafața parcelă	Identif. construcție	Cod grupă destinație	Suprafața construită	Nr. niveluri	Nr. CF	Constr. cu acte (DA/NU)
16229	judet VASLUI, UAT Miclesti, Cod postal 737360			2600	E		6	117/86	A	2400						
					E		6	114/36	P	200						

2. PROPRIETATEA / POSESIA

Titularul dreptului / posesiei			Data nașterii / CUI	Domiciliu / Sedi	Cota parte	Identif. entitate asociată	Cotă parte teren UI	Mod de dobândire	Act juridic			Observații privitoare la proprietar
Nume / Denumire	Inițiala tatălui	Prenume							Tip act	Nr. act / data	Emitent	
ZUGRAVU	V	COSTACHE	999999999999999	judet VASLUI, UAT Miclesti, loc. Chircesti, Cod Postal 737360	1/1	16229		Reconstituire	act administrativ	975/47528/3 0.08.1995	CJSDPAT VASLUI	Lipsa CNP.

3. SARCINI / DEZMEMBRĂMINTE

Titular			Data nașterii / CUI	Domiciliu / Sedi	Tipul sarcinii sau al dezmembrămintelor dreptului de proprietate	Cotă parte	Identif. entitate asociată	Act juridic			Valoare ipotecă	Tip monedă
Nume / Denumire	Inițiala tatălui	Prenume						Tip act	Nr. act / data	Emitent		

4. NOTĂRI, PROCESE, INTERDICȚII

Tipul notării	Tip act	Nr. act / data	Emitent	Identificator entitate asociată	Imobil împrejmuit / neîmprejmuit	Imobil contestat / necontestat	Alte observații
					neîmprejmuit		

5. OBSERVAȚII

Copie spre publicare

REGISTRUL CADASTRAL AL IMOBILELOR

UAT Miclesti
Zonă cooperativizată (Co)

Sector cadastral nr. 16

1. DESCRIEREA IMOBILULUI

DATE TEREN											DATE CONSTRUCȚII					
Identificator teren	Adresa imobil	Nr. cadastral	Nr. CF	Suprafața măsurată	Intravilan/ extravilan (I/E)	Nr. top	Nr. tarla	Nr. parcelă	Categorie folosință	Suprafața parcelă	Identif. construcție	Cod grupă destinație	Suprafața construită	Nr. niveluri	Nr. CF	Constr. cu acte (DA/NU)
16230	judet VASLUI, UAT Miclesti, Cod postal 737360			600	E		6	117/87/1	A	500						
					E		6	114/35/1	P	100						

2. PROPRIETATEA / POSESIA

Titularul dreptului / posesiei			Data nașterii / CUI	Domiciliu / Sediu	Cota parte	Identif. entitate asociată	Cotă parte teren UI	Mod de dobândire	Act juridic			Observații privitoare la proprietar
Nume / Denumire	Inițiala tatălui	Prenume							Tip act	Nr. act / data	Emitent	
CIRTU		CONSTANTIN	99999999999999	judet VASLUI, UAT Miclesti, loc. Chircesti, Cod Postal 737360	1/1	16230		Reconstituire	act administrativ	962/47528/1 8.03.1997	CJSDPAT VASLUI	Lipsa CNP.
LUCA		CONSTANTIN	99999999999999	judet VASLUI, UAT Miclesti, loc. Chircesti, Cod Postal 737360				Reconstituire	act administrativ	962/47528/1 8.03.1997	CJSDPAT VASLUI	Lipsa CNP.
LUCA		STEFAN	99999999999999	judet VASLUI, UAT Miclesti, loc. Chircesti, Cod Postal 737360				Reconstituire	act administrativ	962/47528/1 8.03.1997	CJSDPAT VASLUI	Lipsa CNP.
CIRTU		GHEORGHE	99999999999999	judet VASLUI, UAT Miclesti, loc. Chircesti, Cod Postal 737360				Reconstituire	act administrativ	962/47528/1 8.03.1997	CJSDPAT VASLUI	Lipsa CNP.

3. SARCINI / DEZMEMBRĂMINTE

Titular			Data nașterii / CUI	Domiciliu / Sediu	Tipul sarcinii sau al dezmembrămintelor dreptului de proprietate	Cotă parte	Identif. entitate asociată	Act juridic			Valoare ipotecă	Tip monedă
Nume / Denumire	Inițiala tatălui	Prenume						Tip act	Nr. act / data	Emitent		

4. NOTĂRI, PROCESE, INTERDICȚII

Tipul notării	Tip act	Nr. act / data	Emitent	Identificator entitate asociată	Imobil împrejmuit / neîmprejmuit	Imobil contestat / necontestat	Alte observații
					neîmprejmuit		

5. OBSERVAȚII

REGISTRUL CADASTRAL AL IMOBILELOR

UAT Miclesti
Zonă cooperativizată (Co)

Sector cadastral nr. 16

1. DESCRIEREA IMOBILULUI

DATE TEREN											DATE CONSTRUCȚII					
Identificator teren	Adresa imobil	Nr. cadastral	Nr. CF	Suprafața măsurată	Intravilan/ extravilan (I/E)	Nr. top	Nr. tarla	Nr. parcelă	Categorie folosință	Suprafața parcelă	Identif. construcție	Cod grupă destinație	Suprafața construită	Nr. niveluri	Nr. CF	Constr. cu acte (DA/NU)
16231	judet VASLUI, UAT Miclesti, Cod postal 737360			500	E		6	117/87	A	500						

2. PROPRIETATEA / POSESIA

Titularul dreptului / posesiei			Data nașterii / CUI	Domiciliu / Sediu	Cota parte	Identif. entitate asociată	Cotă parte teren UI	Mod de dobândire	Act juridic			Observații privitoare la proprietar
Nume / Denumire	Inițiala tatălui	Prenume							Tip act	Nr. act / data	Emitent	
CARP	V	ION	9999999999999	judet VASLUI, UAT Miclesti, loc. Chircesti, Cod Postal 737360	1/1	16231		Reconstituire	act administrativ	687/47030/0 1.02.1996	CJSDPAT VASLUI	Lipsa CNP.
BELEUTA		PARASCHIVA	9999999999999	judet VASLUI, UAT Miclesti, loc. Chircesti, Cod Postal 737360				Reconstituire	act administrativ	687/47030/0 1.02.1996	CJSDPAT VASLUI	Lipsa CNP.
CARP		VASILE	9999999999999	judet VASLUI, UAT Miclesti, loc. Chircesti, Cod Postal 737360				Reconstituire	act administrativ	687/47030/0 1.02.1996	CJSDPAT VASLUI	Lipsa CNP.
CARP		COSTACHE	9999999999999	judet VASLUI, UAT Miclesti, loc. Chircesti, Cod Postal 737360				Reconstituire	act administrativ	687/47030/0 1.02.1996	CJSDPAT VASLUI	Lipsa CNP.
CARP		GHEORGHE	9999999999999	judet VASLUI, UAT Miclesti, loc. Chircesti, Cod Postal 737360				Reconstituire	act administrativ	687/47030/0 1.02.1996	CJSDPAT VASLUI	Lipsa CNP.

3. SARCINI / DEZMEMBRĂMINTE

Titular			Data nașterii / CUI	Domiciliu / Sediu	Tipul sarcinii sau al dezmembrămintelor dreptului de proprietate	Cotă parte	Identif. entitate asociată	Act juridic			Valoare ipotecă	Tip monedă
Nume / Denumire	Inițiala tatălui	Prenume						Tip act	Nr. act / data	Emitent		

4. NOTĂRI, PROCESE, INTERDICȚII

Tipul notării	Tip act	Nr. act / data	Emitent	Identificator entitate asociată	Imobil împrejmuit / neîmprejmuit	Imobil contestat / necontestat	Alte observații
					neîmprejmuit		

5. OBSERVAȚII

REGISTRUL CADASTRAL AL IMOBILELOR

UAT Miclesti
Zonă cooperativizată (Co)

Sector cadastral nr. 16

1. DESCRIEREA IMOBILULUI

DATE TEREN											DATE CONSTRUCȚII					
Identificator teren	Adresa imobil	Nr. cadastral	Nr. CF	Suprafața măsurată	Intravilan/ extravilan (I/E)	Nr. top	Nr. tarla	Nr. parcelă	Categorie folosință	Suprafața parcelă	Identif. construcție	Cod grupă destinație	Suprafața construită	Nr. niveluri	Nr. CF	Constr. cu acte (DA/NU)
16232	judet VASLUI, UAT Miclesti, Cod postal 737360	70967	70967	1400	E		6	117/88; 114/34	A	1300						
					E		6	117/88; 114/34	P	100						

2. PROPRIETATEA / POSESIA

Titularul dreptului / posesiei			Data nașterii / CUI	Domiciliu / Sediul	Cota parte	Identif. entitate asociată	Cotă parte teren UI	Mod de dobândire	Act juridic			Observații privitoare la proprietar
Nume / Denumire	Inițiala tatălui	Prenume							Tip act	Nr. act / data	Emitent	
CONDAC		LUCIA	26.02.1954	judet BACAU, UAT Onesti, loc. Onesti, str VENUS nr 1, Cod Postal 737360, ap. 36	1/1	16232		Conventie	act notarial	2347/18.10.2019	Ioniti Marieta	bun propriu

3. SARCINI / DEZMEMBRĂMINTE

Titular			Data nașterii / CUI	Domiciliu / Sediul	Tipul sarcinii sau al dezmembrămintelor dreptului de proprietate	Cotă parte	Identif. entitate asociată	Act juridic			Valoare ipotecă	Tip monedă
Nume / Denumire	Inițiala tatălui	Prenume						Tip act	Nr. act / data	Emitent		

4. NOTĂRI, PROCESE, INTERDICȚII

Tipul notării	Tip act	Nr. act / data	Emitent	Identificator entitate asociată	Imobil împrejmuit / neîmprejmuit	Imobil contestat / necontestat	Alte observații
Imobil repositionat ca urmare a finalizarii lucrarilor de cadastru sistematic.	act normativ	Legea nr. 7/13.03.1996	Parlamentul Romaniei	16232	neîmprejmuit		

5. OBSERVAȚII

REGISTRUL CADASTRAL AL IMOBILELOR

UAT Miclesti
Zonă cooperativizată (Co)

Sector cadastral nr. 16

1. DESCRIEREA IMOBILULUI

DATE TEREN											DATE CONSTRUCȚII					
Identificator teren	Adresa imobil	Nr. cadastral	Nr. CF	Suprafața măsurată	Intravilan/ extravilan (I/E)	Nr. top	Nr. tarla	Nr. parcelă	Categorie folosință	Suprafața parcelă	Identif. construcție	Cod grupă destinație	Suprafața construită	Nr. niveluri	Nr. CF	Constr. cu acte (DA/NU)
16233	judet VASLUI, UAT Miclesti, Cod postal 737360			8300	E		6	117/89	A	7700						
					E		6	114/33	P	600						

2. PROPRIETATEA / POSESIA

Titularul dreptului / posesiei			Data nașterii / CUI	Domiciliu / Sediu	Cota parte	Identif. entitate asociată	Cotă parte teren UI	Mod de dobândire	Act juridic			Observații privitoare la proprietar
Nume / Denumire	Inițiala tatălui	Prenume							Tip act	Nr. act / data	Emitent	
SABADAC	P	IULIA	99999999999999	judet VASLUI, UAT Miclesti, loc. Chircesti, Cod Postal 737360	1/1	16233		Reconstituire	act administrativ	669/47030/1 7.03.1997	CJSDPAT VASLUI	Lipsa CNP.

3. SARCINI / DEZMEMBRĂMINTE

Titular			Data nașterii / CUI	Domiciliu / Sediu	Tipul sarcinii sau al dezmembrămintelor dreptului de proprietate	Cotă parte	Identif. entitate asociată	Act juridic			Valoare ipotecă	Tip monedă
Nume / Denumire	Inițiala tatălui	Prenume						Tip act	Nr. act / data	Emitent		

4. NOTĂRI, PROCESE, INTERDICȚII

Tipul notării	Tip act	Nr. act / data	Emitent	Identificator entitate asociată	Imobil împrejmuit / neîmprejmuit	Imobil contestat / necontestat	Alte observații
					neîmprejmuit		

5. OBSERVAȚII

REGISTRUL CADASTRAL AL IMOBILELOR

UAT Miclesti
Zonă cooperativizată (Co)

Sector cadastral nr. 16

1. DESCRIEREA IMOBILULUI

DATE TEREN											DATE CONSTRUCȚII					
Identificator teren	Adresa imobil	Nr. cadastral	Nr. CF	Suprafața măsurată	Intravilan/ extravilan (I/E)	Nr. top	Nr. tarla	Nr. parcelă	Categorie folosință	Suprafața parcelă	Identif. construcție	Cod grupă destinație	Suprafața construită	Nr. niveluri	Nr. CF	Constr. cu acte (DA/NU)
16234	judet VASLUI, UAT Miclesti, Cod postal 737360			1200	E		6	117/89/1	A	1100						
					E		6	114/33/1	P	100						

2. PROPRIETATEA / POSESIA

Titularul dreptului / posesiei			Data nașterii / CUI	Domiciliu / Sedi	Cota parte	Identif. entitate asociată	Cotă parte teren UI	Mod de dobândire	Act juridic			Observații privitoare la proprietar
Nume / Denumire	Inițiala tatălui	Prenume							Tip act	Nr. act / data	Emitent	
LARION		VATITA	99999999999999	judet VASLUI, UAT Miclesti, loc. Chircesti, Cod Postal 737360	1/1	16234		Reconstituire	act administrativ	1005/47596/12.03.1996	CJSDPAT VASLUI	Lipsa CNP.
ZUGRAVU	C	MARIA	99999999999999	judet VASLUI, UAT Miclesti, loc. Chircesti, Cod Postal 737360				Reconstituire	act administrativ	1005/47596/12.03.1996	CJSDPAT VASLUI	Lipsa CNP.
URSAN		STEFAN	99999999999999	judet VASLUI, UAT Miclesti, loc. Chircesti, Cod Postal 737360				Reconstituire	act administrativ	1005/47596/12.03.1996	CJSDPAT VASLUI	Lipsa CNP.

3. SARCINI / DEZMEMBRĂMINTE

Titular			Data nașterii / CUI	Domiciliu / Sedi	Tipul sarcinii sau al dezmembrămintelor dreptului de proprietate	Cotă parte	Identif. entitate asociată	Act juridic			Valoare ipotecă	Tip monedă
Nume / Denumire	Inițiala tatălui	Prenume						Tip act	Nr. act / data	Emitent		

4. NOTĂRI, PROCESE, INTERDICȚII

Tipul notării	Tip act	Nr. act / data	Emitent	Identificator entitate asociată	Imobil împrejmuit / neîmprejmuit	Imobil contestat / necontestat	Alte observații
					neîmprejmuit		

5. OBSERVAȚII

REGISTRUL CADASTRAL AL IMOBILELOR

UAT Miclesti
Zonă cooperativizată (Co)

Sector cadastral nr. 16

1. DESCRIEREA IMOBILULUI

DATE TEREN											DATE CONSTRUCȚII					
Identificator teren	Adresa imobil	Nr. cadastral	Nr. CF	Suprafața măsurată	Intravilan/ extravilan (I/E)	Nr. top	Nr. tarla	Nr. parcelă	Categorie folosință	Suprafața parcelă	Identif. construcție	Cod grupă destinație	Suprafața construită	Nr. niveluri	Nr. CF	Constr. cu acte (DA/NU)
16235	judet VASLUI, UAT Miclesti, Cod postal 737360			4700	E		6	117/90	A	4500						
					E		6	114/32	P	200						

2. PROPRIETATEA / POSESIA

Titularul dreptului / posesiei			Data nașterii / CUI	Domiciliu / Sedi	Cota parte	Identif. entitate asociată	Cotă parte teren UI	Mod de dobândire	Act juridic			Observații privitoare la proprietar
Nume / Denumire	Inițiala tatălui	Prenume							Tip act	Nr. act / data	Emitent	
BRINZAN	C	GHEORGHE	99999999999999	judet VASLUI, UAT Miclesti, loc. Chircesti, Cod Postal 737360	1/1	16235		Reconstituire	act administrativ	1023/47596/18.03.1997	CJSDPAT VASLUI	Lipsa CNP.

3. SARCINI / DEZMEMBRĂMINTE

Titular			Data nașterii / CUI	Domiciliu / Sedi	Tipul sarcinii sau al dezmembrămintelor dreptului de proprietate	Cotă parte	Identif. entitate asociată	Act juridic			Valoare ipotecă	Tip monedă
Nume / Denumire	Inițiala tatălui	Prenume						Tip act	Nr. act / data	Emitent		

4. NOTĂRI, PROCESE, INTERDICȚII

Tipul notării	Tip act	Nr. act / data	Emitent	Identificator entitate asociată	Imobil împrejmuit / neîmprejmuit	Imobil contestat / necontestat	Alte observații
					neîmprejmuit		

5. OBSERVAȚII

REGISTRUL CADASTRAL AL IMOBILELOR

UAT Miclesti
Zonă cooperativizată (Co)

Sector cadastral nr. 16

1. DESCRIEREA IMOBILULUI

DATE TEREN											DATE CONSTRUCȚII					
Identificator teren	Adresa imobil	Nr. cadastral	Nr. CF	Suprafața măsurată	Intravilan/ extravilan (I/E)	Nr. top	Nr. tarla	Nr. parcelă	Categorie folosință	Suprafața parcelă	Identif. construcție	Cod grupă destinație	Suprafața construită	Nr. niveluri	Nr. CF	Constr. cu acte (DA/NU)
16236	judet VASLUI, UAT Miclesti, Cod postal 737360			4100	E		6	117/91	A	3700						
					E		6	114/31	P	400						

2. PROPRIETATEA / POSESIA

Titularul dreptului / posesiei			Data nașterii / CUI	Domiciliu / Sedi	Cota parte	Identif. entitate asociată	Cotă parte teren UI	Mod de dobândire	Act juridic			Observații privitoare la proprietar
Nume / Denumire	Inițiala tatălui	Prenume							Tip act	Nr. act / data	Emitent	
SIMIONESCU		EUGENIA	99999999999999	judet VASLUI, UAT Miclesti, loc. Chircesti, Cod Postal 737360	1/1	16236		Reconstituire	act administrativ	853/47471/0 3.02.1997	CJSDPAT VASLUI	Lipsa CNP.

3. SARCINI / DEZMEMBRĂMINTE

Titular			Data nașterii / CUI	Domiciliu / Sedi	Tipul sarcinii sau al dezmembrămintelor dreptului de proprietate	Cotă parte	Identif. entitate asociată	Act juridic			Valoare ipotecă	Tip monedă
Nume / Denumire	Inițiala tatălui	Prenume						Tip act	Nr. act / data	Emitent		

4. NOTĂRI, PROCESE, INTERDICȚII

Tipul notării	Tip act	Nr. act / data	Emitent	Identificator entitate asociată	Imobil împrejmuit / neîmprejmuit	Imobil contestat / necontestat	Alte observații
					neîmprejmuit		

5. OBSERVAȚII

REGISTRUL CADASTRAL AL IMOBILELOR

UAT Miclesti
Zonă cooperativizată (Co)

Sector cadastral nr. 16

1. DESCRIEREA IMOBILULUI

DATE TEREN											DATE CONSTRUCȚII					
Identificator teren	Adresa imobil	Nr. cadastral	Nr. CF	Suprafața măsurată	Intravilan/ extravilan (I/E)	Nr. top	Nr. tarla	Nr. parcelă	Categorie folosință	Suprafața parcelă	Identif. construcție	Cod grupă destinație	Suprafața construită	Nr. niveluri	Nr. CF	Constr. cu acte (DA/NU)
16237	judet VASLUI, UAT Miclesti, Cod postal 737360			8200	E		6	117/92	A	7500						
					E		6	114/30	P	700						

2. PROPRIETATEA / POSESIA

Titularul dreptului / posesiei			Data nașterii / CUI	Domiciliu / Sedi	Cota parte	Identif. entitate asociată	Cotă parte teren UI	Mod de dobândire	Act juridic			Observații privitoare la proprietar
Nume / Denumire	Inițiala tatălui	Prenume							Tip act	Nr. act / data	Emitent	
TOMA		ADELA	01.11.1936	judet VASLUI, UAT Miclesti, loc. Miclesti, Cod Postal 737360	1/1	16237		Succesiune	act notarial	13/12.11.2016	SPN SIMIN	

3. SARCINI / DEZMEMBRĂMINTE

Titular			Data nașterii / CUI	Domiciliu / Sedi	Tipul sarcinii sau al dezmembrămintelor dreptului de proprietate	Cotă parte	Identif. entitate asociată	Act juridic			Valoare ipotecă	Tip monedă
Nume / Denumire	Inițiala tatălui	Prenume						Tip act	Nr. act / data	Emitent		

4. NOTĂRI, PROCESE, INTERDICȚII

Tipul notării	Tip act	Nr. act / data	Emitent	Identificator entitate asociată	Imobil împrejmuit / neîmprejmuit	Imobil contestat / necontestat	Alte observații
					neîmprejmuit		

5. OBSERVAȚII

Copie spre publicare

REGISTRUL CADASTRAL AL IMOBILELOR

UAT Miclesti
Zonă cooperativizată (Co)

Sector cadastral nr. 16

1. DESCRIEREA IMOBILULUI

DATE TEREN											DATE CONSTRUCȚII					
Identificator teren	Adresa imobil	Nr. cadastral	Nr. CF	Suprafața măsurată	Intravilan/ extravilan (I/E)	Nr. top	Nr. tarla	Nr. parcelă	Categorie folosință	Suprafața parcelă	Identif. construcție	Cod grupă destinație	Suprafața construită	Nr. niveluri	Nr. CF	Constr. cu acte (DA/NU)
16238	judet VASLUI, UAT Miclesti, Cod postal 737360			8200	E		6	123/139	A	7500						
					E		6	114/29	P	700						

2. PROPRIETATEA / POSESIA

Titularul dreptului / posesiei			Data nașterii / CUI	Domiciliu / Sedi	Cota parte	Identif. entitate asociată	Cotă parte teren UI	Mod de dobândire	Act juridic			Observații privitoare la proprietar
Nume / Denumire	Inițiala tatălui	Prenume							Tip act	Nr. act / data	Emitent	
BURLACU	GH	ION	999999999999999	judet VASLUI, UAT Miclesti, loc. Chircesti, Cod Postal 737360	1/1	16238		Reconstituire	act administrativ	1057/47596/15.11.1995	CJSDPAT VASLUI	Lipsa CNP.

3. SARCINI / DEZMEMBRĂMINTE

Titular			Data nașterii / CUI	Domiciliu / Sedi	Tipul sarcinii sau al dezmembrămintelor dreptului de proprietate	Cotă parte	Identif. entitate asociată	Act juridic			Valoare ipotecă	Tip monedă
Nume / Denumire	Inițiala tatălui	Prenume						Tip act	Nr. act / data	Emitent		

4. NOTĂRI, PROCESE, INTERDICȚII

Tipul notării	Tip act	Nr. act / data	Emitent	Identificator entitate asociată	Imobil împrejmuit / neîmprejmuit	Imobil contestat / necontestat	Alte observații
					neîmprejmuit		

5. OBSERVAȚII

Copie spre publicare

REGISTRUL CADASTRAL AL IMOBILELOR

UAT Miclesti

Sector cadastral nr. 16

Zonă cooperativizată (Co)

1. DESCRIEREA IMOBILULUI

DATE TEREN											DATE CONSTRUCȚII					
Identificator teren	Adresa imobil	Nr. cadastral	Nr. CF	Suprafața măsurată	Intravilan/ extravilan (I/E)	Nr. top	Nr. tarla	Nr. parcelă	Categorie folosință	Suprafața parcelă	Identif. construcție	Cod grupă destinație	Suprafața construită	Nr. niveluri	Nr. CF	Constr. cu acte (DA/NU)
16239	judet VASLUI, UAT Miclesti, Cod postal 737360			8400	E		6	117/94	A	7800						
					E		6	114/28	P	600						

2. PROPRIETATEA / POSESIA

Titularul dreptului / posesiei			Data nașterii / CUI	Domiciliu / Sediu	Cota parte	Identif. entitate asociată	Cotă parte teren UI	Mod de dobândire	Act juridic			Observații privitoare la proprietar
Nume / Denumire	Inițiala tatălui	Prenume							Tip act	Nr. act / data	Emitent	
CIOBOTARU		LENUTA	08.05.1957	judet VASLUI, UAT Miclesti, loc. Miclesti, Cod Postal 737360	1/8	16239		Succesiune	act notarial	42/07.04.2023	SPN SIMIN	
DASCALU		TEODORA-LOREDANA	26.10.1985	judet VASLUI, UAT Bârlad, loc. Bârlad, b-dul Primaverii nr 17, Cod Postal 737360, bloc G7, scara F etai 4 an 79	3/8	16239		Succesiune	act notarial	42/07.04.2023	SPN SIMIN	
CIUBOTARU		LENUTA	9999999999999	judet VASLUI, UAT Miclesti, loc. Miclesti, Cod Postal 737360	1/2	16239		Conventie	act notarial	1442/14.05.1996	BNP SIMIN MARIA	

3. SARCINI / DEZMEMBRĂMINTE

Titular			Data nașterii / CUI	Domiciliu / Sediu	Tipul sarcinii sau al dezmembrămintelor dreptului de proprietate	Cotă parte	Identif. entitate asociată	Act juridic			Valoare ipotecă	Tip monedă
Nume / Denumire	Inițiala tatălui	Prenume						Tip act	Nr. act / data	Emitent		
IONITA		VASILE	9999999999999	judet VASLUI, UAT Miclesti, loc. Neidentificata, Cod Postal 737360	IPOTECA LEGALA	1/1	16239	act notarial	1442/14/05/1996	BNP SIMIN MARIA		
IONITA		VETA	9999999999999	judet VASLUI, UAT Miclesti, loc. Neidentificata, Cod Postal 737360	IPOTECA LEGALA	1/1	16239	act notarial	1442/14/05/1996	BNP SIMIN MARIA		

4. NOTĂRI, PROCESE, INTERDICȚII

Tipul notării	Tip act	Nr. act / data	Emitent	Identificator entitate asociată	Imobil împrejmuit / neîmprejmuit	Imobil contestat / necontestat	Alte observații
					neîmprejmuit		

5. OBSERVAȚII

REGISTRUL CADASTRAL AL IMOBILELOR

UAT Miclesti
Zonă cooperativizată (Co)

Sector cadastral nr. 16

1. DESCRIEREA IMOBILULUI

DATE TEREN											DATE CONSTRUCȚII					
Identificator teren	Adresa imobil	Nr. cadastral	Nr. CF	Suprafața măsurată	Intravilan/ extravilan (I/E)	Nr. top	Nr. tarla	Nr. parcelă	Categorie folosință	Suprafața parcelă	Identif. construcție	Cod grupă destinație	Suprafața construită	Nr. niveluri	Nr. CF	Constr. cu acte (DA/NU)
16240	judet VASLUI, UAT Miclesti, Cod postal 737360			6100	E		6	117/95	A	5700						
					E		6	114/27	P	400						

2. PROPRIETATEA / POSESIA

Titularul dreptului / posesiei			Data nașterii / CUI	Domiciliu / Sedi	Cota parte	Identif. entitate asociată	Cotă parte teren UI	Mod de dobândire	Act juridic			Observații privitoare la proprietar
Nume / Denumire	Inițiala tatălui	Prenume							Tip act	Nr. act / data	Emitent	
BURSUC		ALEXANDRU	99999999999999	judet VASLUI, UAT Miclesti, loc. Chircesti, Cod Postal 737360	1/1	16240		Reconstituire	act administrativ	1212/47656/19.03.1997	CJSDPAT VASLUI	Lipsa CNP.

3. SARCINI / DEZMEMBRĂMINTE

Titular			Data nașterii / CUI	Domiciliu / Sedi	Tipul sarcinii sau al dezmembrămintelor dreptului de proprietate	Cotă parte	Identif. entitate asociată	Act juridic			Valoare ipotecă	Tip monedă
Nume / Denumire	Inițiala tatălui	Prenume						Tip act	Nr. act / data	Emitent		

4. NOTĂRI, PROCESE, INTERDICȚII

Tipul notării	Tip act	Nr. act / data	Emitent	Identificator entitate asociată	Imobil împrejmuit / neîmprejmuit	Imobil contestat / necontestat	Alte observații
					neîmprejmuit		

5. OBSERVAȚII

Copie spre publicare

REGISTRUL CADASTRAL AL IMOBILELOR

UAT Miclesti
Zonă cooperativizată (Co)

Sector cadastral nr. 16

1. DESCRIEREA IMOBILULUI

DATE TEREN											DATE CONSTRUCȚII					
Identificator teren	Adresa imobil	Nr. cadastral	Nr. CF	Suprafața măsurată	Intravilan/ extravilan (I/E)	Nr. top	Nr. tarla	Nr. parcelă	Categorie folosință	Suprafața parcelă	Identif. construcție	Cod grupă destinație	Suprafața construită	Nr. niveluri	Nr. CF	Constr. cu acte (DA/NU)
16241	judet VASLUI, UAT Miclesti, Cod postal 737360			5900	E		6	117/96	A	5600						
					E		6	114/26	P	300						

2. PROPRIETATEA / POSESIA

Titularul dreptului / posesiei			Data nașterii / CUI	Domiciliu / Sedi	Cota parte	Identif. entitate asociată	Cotă parte teren UI	Mod de dobândire	Act juridic			Observații privitoare la proprietar
Nume / Denumire	Inițiala tatălui	Prenume							Tip act	Nr. act / data	Emitent	
LUCA		ANICA	99999999999999	judet VASLUI, UAT Miclesti, loc. Chircesti, Cod Postal 737360	1/1	16241		Reconstituire	act administrativ	1104/47632/14.11.1995	CJSDPAT VASLUI	Lipsa CNP.
SCUTARU		ECATERINA	99999999999999	judet VASLUI, UAT Miclesti, loc. Chircesti, Cod Postal 737360				Reconstituire	act administrativ	1104/47632/14.11.1995	CJSDPAT VASLUI	Lipsa CNP.
BURSUC	ST	MARIA	99999999999999	judet VASLUI, UAT Miclesti, loc. Chircesti, Cod Postal 737360				Reconstituire	act administrativ	1104/47632/14.11.1995	CJSDPAT VASLUI	Lipsa CNP.

3. SARCINI / DEZMEMBRĂMINTE

Titular			Data nașterii / CUI	Domiciliu / Sedi	Tipul sarcinii sau al dezmembrămintelor dreptului de proprietate	Cotă parte	Identif. entitate asociată	Act juridic			Valoare ipotecă	Tip monedă
Nume / Denumire	Inițiala tatălui	Prenume						Tip act	Nr. act / data	Emitent		

4. NOTĂRI, PROCESE, INTERDICȚII

Tipul notării	Tip act	Nr. act / data	Emitent	Identificator entitate asociată	Imobil împrejmuit / neîmprejmuit	Imobil contestat / necontestat	Alte observații
					neîmprejmuit		

5. OBSERVAȚII

Copie spre publicare

PAVALOI
LACRAMIOARA-MIHAELA
RA-MIHAELA

Semnat digital de
PAVALOI
LACRAMIOARA-MIHAELA
Data: 2025.04.25
09:32:56 +03'00'

Pagina nr. 240
Inregistrare sistematica UAT Miclesti
Sectorul Cadastral nr. 16
Anul realizarii: 2024

REGISTRUL CADASTRAL AL IMOBILELOR

UAT Miclesti
Zonă cooperativizată (Co)

Sector cadastral nr. 16

1. DESCRIEREA IMOBILULUI

DATE TEREN											DATE CONSTRUCȚII					
Identificator teren	Adresa imobil	Nr. cadastral	Nr. CF	Suprafața măsurată	Intravilan/ extravilan (I/E)	Nr. top	Nr. tarla	Nr. parcelă	Categorie folosință	Suprafața parcelă	Identif. construcție	Cod grupă destinație	Suprafața construită	Nr. niveluri	Nr. CF	Constr. cu acte (DA/NU)
16242	judet VASLUI, UAT Miclesti, Cod postal 737360			4100	E		6	117/96/1	A	3800						
					E		6	114/26/1	P	300						

2. PROPRIETATEA / POSESIA

Titularul dreptului / posesiei			Data nașterii / CUI	Domiciliu / Sedi	Cota parte	Identif. entitate asociată	Cotă parte teren UI	Mod de dobândire	Act juridic			Observații privitoare la proprietar
Nume / Denumire	Inițiala tatălui	Prenume							Tip act	Nr. act / data	Emitent	
IRIMIA		VALENTINA	99999999999999	judet VASLUI, UAT Miclesti, loc. Chircesti, Cod Postal 737360	1/1	16242		Constituire	act administrativ	927/47528/2 0.11.1995	CJSDPAT VASLUI	Lipsa CNP.

3. SARCINI / DEZMEMBRĂMINTE

Titular			Data nașterii / CUI	Domiciliu / Sedi	Tipul sarcinii sau al dezmembrămintelor dreptului de proprietate	Cotă parte	Identif. entitate asociată	Act juridic			Valoare ipotecă	Tip monedă
Nume / Denumire	Inițiala tatălui	Prenume						Tip act	Nr. act / data	Emitent		

4. NOTĂRI, PROCESE, INTERDICȚII

Tipul notării	Tip act	Nr. act / data	Emitent	Identificator entitate asociată	Imobil împrejmuit / neîmprejmuit	Imobil contestat / necontestat	Alte observații
					neîmprejmuit		

5. OBSERVAȚII

Copie spre publicare

Pagina nr. 241
Inregistrare sistematica UAT Miclesti
Sectorul Cadastral nr. 16
Anul realizarii: 2024

PAVALOI
LACRAMIOARA
A-MIHAELA

Semnat digital de
PAVALOI LACRAMIOARA-
MIHAELA
Data: 2025.04.25 09:33:14
+03'00'

REGISTRUL CADASTRAL AL IMOBILELOR

UAT Miclesti
Zonă cooperativizată (Co)

Sector cadastral nr. 16

1. DESCRIEREA IMOBILULUI

DATE TEREN											DATE CONSTRUCȚII					
Identificator teren	Adresa imobil	Nr. cadastral	Nr. CF	Suprafața măsurată	Intravilan/ extravilan (I/E)	Nr. top	Nr. tarla	Nr. parcelă	Categorie folosință	Suprafața parcelă	Identif. construcție	Cod grupă destinație	Suprafața construită	Nr. niveluri	Nr. CF	Constr. cu acte (DA/NU)
16243	judet VASLUI, UAT Miclesti, Cod postal 737360			2100	E		6	117/97	A	2000						
					E		6	114/25	P	100						

2. PROPRIETATEA / POSESIA

Titularul dreptului / posesiei			Data nașterii / CUI	Domiciliu / Sedi	Cota parte	Identif. entitate asociată	Cotă parte teren UI	Mod de dobândire	Act juridic			Observații privitoare la proprietar
Nume / Denumire	Inițiala tatălui	Prenume							Tip act	Nr. act / data	Emitent	
BURSUC	St	CONSTANTIN	22.10.1933	judet VASLUI, UAT Vaslui, loc. Vaslui, str Stefan cel Mare, Cod Postal 737360, bloc 152, scara A, ap. 18	1/1	16243		Iesire Din Indiviziune	act notarial	706/30.03.2004	BNP Bulumac Marin	

3. SARCINI / DEZMEMBRĂMINTE

Titular			Data nașterii / CUI	Domiciliu / Sedi	Tipul sarcinii sau al dezmembrămintelor dreptului de proprietate	Cotă parte	Identif. entitate asociată	Act juridic			Valoare ipotecă	Tip monedă
Nume / Denumire	Inițiala tatălui	Prenume						Tip act	Nr. act / data	Emitent		

4. NOTĂRI, PROCESE, INTERDICȚII

Tipul notării	Tip act	Nr. act / data	Emitent	Identificator entitate asociată	Imobil împrejmuit / neîmprejmuit	Imobil contestat / necontestat	Alte observații
					neîmprejmuit		

5. OBSERVAȚII

Copie spre publicare

Pagina nr. 242
Inregistrare sistematica UAT Miclesti
Sectorul Cadastral nr. 16
Anul realizarii: 2024

PAVALOI
LACRAMIOARA-MIHAELA
RA-MIHAELA

Semnat digital de
PAVALOI LACRAMIOARA-MIHAELA
Data: 2025.04.25 09:33:40
+03'00'

REGISTRUL CADASTRAL AL IMOBILELOR

UAT Miclesti
Zonă cooperativizată (Co)

Sector cadastral nr. 16

1. DESCRIEREA IMOBILULUI

DATE TEREN											DATE CONSTRUCȚII					
Identificator teren	Adresa imobil	Nr. cadastral	Nr. CF	Suprafața măsurată	Intravilan/ extravilan (I/E)	Nr. top	Nr. tarla	Nr. parcelă	Categorie folosință	Suprafața parcelă	Identif. construcție	Cod grupă destinație	Suprafața construită	Nr. niveluri	Nr. CF	Constr. cu acte (DA/NU)
16244	judet VASLUI, UAT Miclesti, Cod postal 737360			9400	E		6	117/98	A	8800						
					E		6	114/24	P	600						

2. PROPRIETATEA / POSESIA

Titularul dreptului / posesiei			Data nașterii / CUI	Domiciliu / Sedi	Cota parte	Identif. entitate asociată	Cotă parte teren UI	Mod de dobândire	Act juridic			Observații privitoare la proprietar
Nume / Denumire	Inițiala tatălui	Prenume							Tip act	Nr. act / data	Emitent	
BURSUC	ST	CONSTANTIN	999999999999999	judet VASLUI, UAT Miclesti, loc. Chircesti, Cod Postal 737360	1/1	16244		Reconstituire	act administrativ	740/47145/1 4.02.1996	CJSDPAT VASLUI	Lipsa CNP.

3. SARCINI / DEZMEMBRĂMINTE

Titular			Data nașterii / CUI	Domiciliu / Sedi	Tipul sarcinii sau al dezmembrămintelor dreptului de proprietate	Cotă parte	Identif. entitate asociată	Act juridic			Valoare ipotecă	Tip monedă
Nume / Denumire	Inițiala tatălui	Prenume						Tip act	Nr. act / data	Emitent		

4. NOTĂRI, PROCESE, INTERDICȚII

Tipul notării	Tip act	Nr. act / data	Emitent	Identificator entitate asociată	Imobil împrejmuit / neîmprejmuit	Imobil contestat / necontestat	Alte observații
					neîmprejmuit		

5. OBSERVAȚII

Copie spre publicare

Pagina nr. 243
Inregistrare sistematica UAT Miclesti
Sectorul Cadastral nr. 16
Anul realizarii: 2024

PAVALOI
LACRAMIOARA
-MIHAELA

Semnat digital de
PAVALOI LACRAMIOARA-
MIHAELA
Data: 2025.04.25 09:34:00
+03'00'

REGISTRUL CADASTRAL AL IMOBILELOR

UAT Miclesti
Zonă cooperativizată (Co)

Sector cadastral nr. 16

1. DESCRIEREA IMOBILULUI

DATE TEREN											DATE CONSTRUCȚII					
Identificator teren	Adresa imobil	Nr. cadastral	Nr. CF	Suprafața măsurată	Intravilan/ extravilan (I/E)	Nr. top	Nr. tarla	Nr. parcelă	Categorie folosință	Suprafața parcelă	Identif. construcție	Cod grupă destinație	Suprafața construită	Nr. niveluri	Nr. CF	Constr. cu acte (DA/NU)
16245	judet VASLUI, UAT Miclesti, Cod postal 737360	70309	70309	1900	E		6	117/99/1	A	1800						
					E		6	114/23/1	P	100						

2. PROPRIETATEA / POSESIA

Titularul dreptului / posesiei			Data nașterii / CUI	Domiciliu / Sedi	Cota parte	Identif. entitate asociată	Cotă parte teren UI	Mod de dobândire	Act juridic			Observații privitoare la proprietar
Nume / Denumire	Inițiala tatălui	Prenume							Tip act	Nr. act / data	Emitent	
SC ODIN FARM SRL			24060670	judet VASLUI, UAT Miclesti, loc. Miclesti, Cod Postal 737360	1/1	16245		Conventie	act notarial	Contract de vanzare-cum parare aut.nr.2488/19.09.2008	BNP IONITI MARIETA	

3. SARCINI / DEZMEMBRĂMINTE

Titular			Data nașterii / CUI	Domiciliu / Sedi	Tipul sarcinii sau al dezmembrămintelor dreptului de proprietate	Cotă parte	Identif. entitate asociată	Act juridic			Valoare ipotecă	Tip monedă
Nume / Denumire	Inițiala tatălui	Prenume						Tip act	Nr. act / data	Emitent		

4. NOTĂRI, PROCESE, INTERDICȚII

Tipul notării	Tip act	Nr. act / data	Emitent	Identificator entitate asociată	Imobil împrejmuit / neîmprejmuit	Imobil contestat / necontestat	Alte observații
Imobil repositionat ca urmare a finalizarii lucrarilor de cadastru sistematic.	act normativ	Legea nr. 7/13.03.1996	Parlamentul Romaniei	16245	neîmprejmuit		

5. OBSERVAȚII

Copie spre publicare

Pagina nr. 244
Inregistrare sistematica UAT Miclesti
Sectorul Cadastral nr. 16
Anul realizarii: 2024

REGISTRUL CADASTRAL AL IMOBILELOR

UAT Miclesti
Zonă cooperativizată (Co)

Sector cadastral nr. 16

1. DESCRIEREA IMOBILULUI

DATE TEREN											DATE CONSTRUCȚII					
Identificator teren	Adresa imobil	Nr. cadastral	Nr. CF	Suprafața măsurată	Intravilan/ extravilan (I/E)	Nr. top	Nr. tarla	Nr. parcelă	Categorie folosință	Suprafața parcelă	Identif. construcție	Cod grupă destinație	Suprafața construită	Nr. niveluri	Nr. CF	Constr. cu acte (DA/NU)
16246	judet VASLUI, UAT Miclesti, Cod postal 737360			1200	E		6	117/99	A	1100						
					E		6	114/23	P	100						

2. PROPRIETATEA / POSESIA

Titularul dreptului / posesiei			Data nașterii / CUI	Domiciliu / Sedi	Cota parte	Identif. entitate asociată	Cotă parte teren UI	Mod de dobândire	Act juridic			Observații privitoare la proprietar
Nume / Denumire	Inițiala tatălui	Prenume							Tip act	Nr. act / data	Emitent	
PANTELIMON		CALINIUC	99999999999999	judet VASLUI, UAT Miclesti, loc. Chircesti, Cod Postal 737360	1/1	16246		Reconstituire	act administrativ	854/47471/01.08.1995	CJSDPAT VASLUI	Lipsa CNP.

3. SARCINI / DEZMEMBRĂMINTE

Titular			Data nașterii / CUI	Domiciliu / Sedi	Tipul sarcinii sau al dezmembrămintelor dreptului de proprietate	Cotă parte	Identif. entitate asociată	Act juridic			Valoare ipotecă	Tip monedă
Nume / Denumire	Inițiala tatălui	Prenume						Tip act	Nr. act / data	Emitent		

4. NOTĂRI, PROCESE, INTERDICȚII

Tipul notării	Tip act	Nr. act / data	Emitent	Identificator entitate asociată	Imobil împrejmuit / neîmprejmuit	Imobil contestat / necontestat	Alte observații
					neîmprejmuit		

5. OBSERVAȚII

Copie spre publicare

Pagina nr. 245
Inregistrare sistematica UAT Miclesti
Sectorul Cadastral nr. 16
Anul realizarii: 2024

PAVALOI
LACRAMIOARA-MIHAELA
RA-MIHAELA

Semnat digital de
PAVALOI LACRAMIOARA-MIHAELA
Data: 2025.04.25
09:35:02 +03'00'

REGISTRUL CADASTRAL AL IMOBILELOR

UAT Miclesti
Zonă cooperativizată (Co)

Sector cadastral nr. 16

1. DESCRIEREA IMOBILULUI

DATE TEREN											DATE CONSTRUCȚII					
Identificator teren	Adresa imobil	Nr. cadastral	Nr. CF	Suprafața măsurată	Intravilan/ extravilan (I/E)	Nr. top	Nr. tarla	Nr. parcelă	Categorie folosință	Suprafața parcelă	Identif. construcție	Cod grupă destinație	Suprafața construită	Nr. niveluri	Nr. CF	Constr. cu acte (DA/NU)
16247	judet VASLUI, UAT Miclesti, Cod postal 737360			4200	E		6	117/100	A	3900						
					E		6	114/22	P	300						

2. PROPRIETATEA / POSESIA

Titularul dreptului / posesiei			Data nașterii / CUI	Domiciliu / Sedi	Cota parte	Identif. entitate asociată	Cotă parte teren UI	Mod de dobândire	Act juridic			Observații privitoare la proprietar
Nume / Denumire	Inițiala tatălui	Prenume							Tip act	Nr. act / data	Emitent	
LUCA	C	NECULAI	999999999999999	judet VASLUI, UAT Miclesti, loc. Chircesti, Cod Postal 737360	1/1	16247		Reconstituire	act administrativ	1106/47632/14.11.1995	CJSDPAT VASLUI	Lipsa CNP.

3. SARCINI / DEZMEMBRĂMINTE

Titular			Data nașterii / CUI	Domiciliu / Sedi	Tipul sarcinii sau al dezmembrămintelor dreptului de proprietate	Cotă parte	Identif. entitate asociată	Act juridic			Valoare ipotecă	Tip monedă
Nume / Denumire	Inițiala tatălui	Prenume						Tip act	Nr. act / data	Emitent		

4. NOTĂRI, PROCESE, INTERDICȚII


Tipul notării	Tip act	Nr. act / data	Emitent	Identificator entitate asociată	Imobil împrejmuit / neîmprejmuit	Imobil contestat / necontestat	Alte observații
					neîmprejmuit		

5. OBSERVAȚII

Copie spre publicare

Pagina nr. 246
Inregistrare sistematica UAT Miclesti
Sectorul Cadastral nr. 16
Anul realizarii: 2024

PAVALOI
LACRAMIOARA-
MIHAELA



Semnat digital de PAVALOI
LACRAMIOARA-MIHAELA
Data: 2025.04.25 09:35:17
+03'00'

REGISTRUL CADASTRAL AL IMOBILELOR

PAVALOI
LACRAMIOARA
A-MIHAELA

Semnat digital de
PAVALOI LACRAMIOARA-
MIHAELA
Data: 2025.04.25 09:35:32
+03'00'

ANEXA NR. 2

Sector cadastral nr. 16

UAT Miclesti
Zonă cooperativizată (Co)
1. DESCRIEREA IMOBILULUI

DATE TEREN											DATE CONSTRUCȚII					
Identificator teren	Adresa imobil	Nr. cadastral	Nr. CF	Suprafața măsurată	Intravilan/ extravilan (I/E)	Nr. top	Nr. tarla	Nr. parcelă	Categorie folosință	Suprafața parcelă	Identif. construcție	Cod grupă destinație	Suprafața construită	Nr. niveluri	Nr. CF	Constr. cu acte (DA/NU)
16248	judet VASLUI, UAT Miclesti, Cod postal 737360			3100	E		6	117/101	A	2900						
					E		6	114/21	P	200						

2. PROPRIETATEA / POSESIA

Titularul dreptului / posesiei			Data nașterii / CUI	Domiciliu / Sedi	Cota parte	Identif. entitate asociată	Cotă parte teren UI	Mod de dobândire	Act juridic			Observații privitoare la proprietar
Nume / Denumire	Inițiala tatălui	Prenume							Tip act	Nr. act / data	Emitent	
BOGDAN		STEFAN	99999999999999	judet VASLUI, UAT Miclesti, loc. Chircesti, Cod Postal 737360	1/1	16248		Reconstituire	act administrativ	910/47528/1 8.03.1997	CJSDPAT VASLUI	Lipsa CNP.
SABADAC		PARASCHIVA	99999999999999	judet VASLUI, UAT Miclesti, loc. Chircesti, Cod Postal 737360				Reconstituire	act administrativ	910/47528/1 8.03.1997	CJSDPAT VASLUI	Lipsa CNP.
SABADAC	N	ECATERINA	99999999999999	judet VASLUI, UAT Miclesti, loc. Chircesti, Cod Postal 737360				Reconstituire	act administrativ	910/47528/1 8.03.1997	CJSDPAT VASLUI	Lipsa CNP.
TIMOFTE		MARIA	99999999999999	judet VASLUI, UAT Miclesti, loc. Chircesti, Cod Postal 737360				Reconstituire	act administrativ	910/47528/1 8.03.1997	CJSDPAT VASLUI	Lipsa CNP.
DANILA		VIRGINIA	99999999999999	judet VASLUI, UAT Miclesti, loc. Chircesti, Cod Postal 737360				Reconstituire	act administrativ	910/47528/1 8.03.1997	CJSDPAT VASLUI	Lipsa CNP.

3. SARCINI / DEZMEMBRĂMINTE

Titular			Data nașterii / CUI	Domiciliu / Sedi	Tipul sarcinii sau al dezmembrămintelor dreptului de proprietate	Cotă parte	Identif. entitate asociată	Act juridic			Valoare ipotecă	Tip monedă
Nume / Denumire	Inițiala tatălui	Prenume						Tip act	Nr. act / data	Emitent		

4. NOTĂRI, PROCESE, INTERDICȚII

Tipul notării	Tip act	Nr. act / data	Emitent	Identificator entitate asociată	Imobil împrejmuit / neîmprejmuit	Imobil contestat / necontestat	Alte observații
					neîmprejmuit		

5. OBSERVAȚII

REGISTRUL CADASTRAL AL IMOBILELOR

UAT Miclesti
Zonă cooperativizată (Co)
1. DESCRIEREA IMOBILULUI

Sector cadastral nr. 16

DATE TEREN											DATE CONSTRUCȚII					
Identificator teren	Adresa imobil	Nr. cadastral	Nr. CF	Suprafața măsurată	Intravilan/ extravilan (I/E)	Nr. top	Nr. tarla	Nr. parcelă	Categorie folosință	Suprafața parcelă	Identif. construcție	Cod grupă destinație	Suprafața construită	Nr. niveluri	Nr. CF	Constr. cu acte (DA/NU)
16249	judet VASLUI, UAT Miclesti, Cod postal 737360			3500	E		6	117/102	A	3300						
					E		6	114/20	P	200						

2. PROPRIETATEA / POSESIA

Titularul dreptului / posesiei			Data nașterii / CUI	Domiciliu / Sediul	Cota parte	Identif. entitate asociată	Cotă parte teren UI	Mod de dobândire	Act juridic			Observații privitoare la proprietar
Nume / Denumire	Inițiala tatălui	Prenume							Tip act	Nr. act / data	Emitent	
PLOAIE		SOLTANA	9999999999999	judet VASLUI, UAT Bunesti-Averesti, loc. Averesti, Cod Postal 737360	1/2	16249		Succesiune	act notarial	17/12.08.2000	BNP Simin Maria	Lipsa CNP.
SABADAC	I	GHEORGHE	9999999999999	judet VASLUI, UAT Vaslui, loc. Bahnari, str Pacii, Cod Postal 737360, bloc 362, scara A, ap. 12				Succesiune	act notarial	17/12.08.2000	BNP Simin Maria	Lipsa CNP.

3. SARCINI / DEZMEMBRĂMINTE

Titular			Data nașterii / CUI	Domiciliu / Sediul	Tipul sarcinii sau al dezmembrămintelor dreptului de proprietate	Cotă parte	Identif. entitate asociată	Act juridic			Valoare ipotecă	Tip monedă
Nume / Denumire	Inițiala tatălui	Prenume						Tip act	Nr. act / data	Emitent		

4. NOTĂRI, PROCESE, INTERDICȚII

Tipul notării	Tip act	Nr. act / data	Emitent	Identificator entitate asociată	Imobil împrejmuit / neîmprejmuit	Imobil contestat / necontestat	Alte observații
					neîmprejmuit		

5. OBSERVAȚII

Copie spre publicare

PAVALOI
LACRAMIOARA-MIHAELA
Semnat digital de
PAVALOI LACRAMIOARA-MIHAELA
Data: 2025.04.25
09:35:49 +03'00'

Pagina nr. 248
Inregistrare sistematica UAT Miclesti
Sectorul Cadastral nr. 16
Anul realizarii: 2024

REGISTRUL CADASTRAL AL IMOBILELOR

UAT Miclesti
Zonă cooperativizată (Co)

Sector cadastral nr. 16

1. DESCRIEREA IMOBILULUI

DATE TEREN											DATE CONSTRUCȚII					
Identificator teren	Adresa imobil	Nr. cadastral	Nr. CF	Suprafața măsurată	Intravilan/ extravilan (I/E)	Nr. top	Nr. tarla	Nr. parcelă	Categorie folosință	Suprafața parcelă	Identif. construcție	Cod grupă destinație	Suprafața construită	Nr. niveluri	Nr. CF	Constr. cu acte (DA/NU)
16250	judet VASLUI, UAT Miclesti, Cod postal 737360			3400	E		6	117/103	A	3300						
					E		6	114/54	P	100						

2. PROPRIETATEA / POSESIA

Titularul dreptului / posesiei			Data nașterii / CUI	Domiciliu / Sedi	Cota parte	Identif. entitate asociată	Cotă parte teren UI	Mod de dobândire	Act juridic			Observații privitoare la proprietar
Nume / Denumire	Inițiala tatălui	Prenume							Tip act	Nr. act / data	Emitent	
SAMOILA	T	MARIA	99999999999999	judet VASLUI, UAT Miclesti, loc. Chircesti, Cod Postal 737360	1/1	16250		Reconstituire	act administrativ	1219/47656/19.09.1996	CJSDPAT VASLUI	Lipsa CNP.

3. SARCINI / DEZMEMBRĂMINTE

Titular			Data nașterii / CUI	Domiciliu / Sedi	Tipul sarcinii sau al dezmembrămintelor dreptului de proprietate	Cotă parte	Identif. entitate asociată	Act juridic			Valoare ipotecă	Tip monedă
Nume / Denumire	Inițiala tatălui	Prenume						Tip act	Nr. act / data	Emitent		

4. NOTĂRI, PROCESE, INTERDICȚII

Tipul notării	Tip act	Nr. act / data	Emitent	Identificator entitate asociată	Imobil împrejmuit / neîmprejmuit	Imobil contestat / necontestat	Alte observații
					neîmprejmuit		

5. OBSERVAȚII

Copie spre publicare

Pagina nr. 249
Inregistrare sistematica UAT Miclesti
Sectorul Cadastral nr. 16
Anul realizarii: 2024

PAVALOI
LACRAMIOARA-
MIHAELA

Semnat digital de
PAVALOI LACRAMIOARA-
MIHAELA
Data: 2025.04.25 09:36:05
+03'00'

REGISTRUL CADASTRAL AL IMOBILELOR

UAT Miclesti
Zonă cooperativizată (Co)
1. DESCRIEREA IMOBILULUI

Sector cadastral nr. 16

DATE TEREN											DATE CONSTRUCȚII					
Identificator teren	Adresa imobil	Nr. cadastral	Nr. CF	Suprafața măsurată	Intravilan/ extravilan (I/E)	Nr. top	Nr. tarla	Nr. parcelă	Categorie folosință	Suprafața parcelă	Identif. construcție	Cod grupă destinație	Suprafața construită	Nr. niveluri	Nr. CF	Constr. cu acte (DA/NU)
16251	judet VASLUI, UAT Miclesti, Cod postal 737360			3500	E		6	117/104	A	3300						
					E		6	114/18	P	200						

2. PROPRIETATEA / POSESIA

Titularul dreptului / posesiei			Data nașterii / CUI	Domiciliu / Sediul	Cota parte	Identif. entitate asociată	Cotă parte teren UI	Mod de dobândire	Act juridic			Observații privitoare la proprietar
Nume / Denumire	Inițiala tatălui	Prenume							Tip act	Nr. act / data	Emitent	
DARTU		CORNEL	14.04.1980	judet BRAILA, UAT Braila, loc. Braila, str Industriei nr 10, Cod Postal 737360, bloc B4, scara 2, etaj 1, ap. 26	1/2	16251		lesire Din Indiviziune	act notarial	2036/24.08.2023	SNP Bulumac Catalin-Ovidiu	
DARTU		VIOREL	11.11.1981	judet BRAILA, UAT Braila, loc. Braila, str Industriei nr 18, Cod Postal 737360, bloc D2, scara 4, ap. 61				lesire Din Indiviziune	act notarial	2036/24.08.2023	SNP Bulumac Catalin-Ovidiu	

3. SARCINI / DEZMEMBRĂMINTE

Titular			Data nașterii / CUI	Domiciliu / Sediul	Tipul sarcinii sau al dezmembrămintelor dreptului de proprietate	Cotă parte	Identif. entitate asociată	Act juridic			Valoare ipotecă	Tip monedă
Nume / Denumire	Inițiala tatălui	Prenume						Tip act	Nr. act / data	Emitent		

4. NOTĂRI, PROCESE, INTERDICȚII

Tipul notării	Tip act	Nr. act / data	Emitent	Identificator entitate asociată	Imobil împrejmuit / neîmprejmuit	Imobil contestat / necontestat	Alte observații
					neîmprejmuit		

5. OBSERVAȚII

Copie spre publicare

PAVALOI
LACRAMIOARA-MIHAELA
RA-MIHAELA

Semnat digital de
PAVALOI LACRAMIOARA-MIHAELA
Data: 2025.04.25 09:36:20 +03'00'

Pagina nr. 250
Inregistrare sistematica UAT Miclesti
Sectorul Cadastral nr. 16
Anul realizarii: 2024

REGISTRUL CADASTRAL AL IMOBILELOR

UAT Miclesti
Zonă cooperativizată (Co)

Sector cadastral nr. 16

1. DESCRIEREA IMOBILULUI

DATE TEREN											DATE CONSTRUCȚII					
Identificator teren	Adresa imobil	Nr. cadastral	Nr. CF	Suprafața măsurată	Intravilan/ extravilan (I/E)	Nr. top	Nr. tarla	Nr. parcelă	Categorie folosință	Suprafața parcelă	Identif. construcție	Cod grupă destinație	Suprafața construită	Nr. niveluri	Nr. CF	Constr. cu acte (DA/NU)
16252	judet VASLUI, UAT Miclesti, Cod postal 737360			1800	E		6	117/105	A	1700						
					E		6	114/17	P	100						

2. PROPRIETATEA / POSESIA

Titularul dreptului / posesiei			Data nașterii / CUI	Domiciliu / Sedi	Cota parte	Identif. entitate asociată	Cotă parte teren UI	Mod de dobândire	Act juridic			Observații privitoare la proprietar
Nume / Denumire	Inițiala tatălui	Prenume							Tip act	Nr. act / data	Emitent	
LUCA		MARIA	99999999999999	judet VASLUI, UAT Miclesti, loc. Miclesti, Cod Postal 737360	1/1	16252		lesire Din Indiviziune	hotarare judecatoreasca	1797/18.05.2012	JUDECATORIA VASLUI	Lipsa CNP.

3. SARCINI / DEZMEMBRĂMINTE

Titular			Data nașterii / CUI	Domiciliu / Sedi	Tipul sarcinii sau al dezmembrămintelor dreptului de proprietate	Cotă parte	Identif. entitate asociată	Act juridic			Valoare ipotecă	Tip monedă
Nume / Denumire	Inițiala tatălui	Prenume						Tip act	Nr. act / data	Emitent		

4. NOTĂRI, PROCESE, INTERDICȚII

Tipul notării	Tip act	Nr. act / data	Emitent	Identificator entitate asociată	Imobil împrejmuit / neîmprejmuit	Imobil contestat / necontestat	Alte observații
					neîmprejmuit		

5. OBSERVAȚII

Copie spre publicare

Pagina nr. 251
Inregistrare sistematica UAT Miclesti
Sectorul Cadastral nr. 16
Anul realizarii: 2024

PAVALOI
LACRAMIOAR
A-MIHAELA

Semnat digital de
PAVALOI LACRAMIOARA-
MIHAELA
Data: 2025.04.25 09:36:36
+03'00'

REGISTRUL CADASTRAL AL IMOBILELOR

UAT Miclesti
Zonă cooperativizată (Co)

Sector cadastral nr. 16

1. DESCRIEREA IMOBILULUI

DATE TEREN											DATE CONSTRUCȚII					
Identificator teren	Adresa imobil	Nr. cadastral	Nr. CF	Suprafața măsurată	Intravilan/ extravilan (I/E)	Nr. top	Nr. tarla	Nr. parcelă	Categorie folosință	Suprafața parcelă	Identif. construcție	Cod grupă destinație	Suprafața construită	Nr. niveluri	Nr. CF	Constr. cu acte (DA/NU)
16253	judet VASLUI, UAT Miclesti, Cod postal 737360			147	E		6	114/16	P	147						

2. PROPRIETATEA / POSESIA

Titularul dreptului / posesiei			Data nașterii / CUI	Domiciliu / Sedi	Cota parte	Identif. entitate asociată	Cotă parte teren UI	Mod de dobândire	Act juridic			Observații privitoare la proprietar
Nume / Denumire	Inițiala tatălui	Prenume							Tip act	Nr. act / data	Emitent	

3. SARCINI / DEZMEMBRĂMINTE

Titular			Data nașterii / CUI	Domiciliu / Sedi	Tipul sarcinii sau al dezmembrămintelor dreptului de proprietate	Cotă parte	Identif. entitate asociată	Act juridic			Valoare ipotecă	Tip monedă
Nume / Denumire	Inițiala tatălui	Prenume						Tip act	Nr. act / data	Emitent		

4. NOTĂRI, PROCESE, INTERDICȚII

Tipul notării	Tip act	Nr. act / data	Emitent	Identificator entitate asociată	Imobil împrejmuit / neîmprejmuit	Imobil contestat / necontestat	Alte observații
Se noteaza mentiunea de proprietar neidentificat	act normativ	Legea nr. 7/13.03.1	Parlamentul Romaniei	16253	neimprejmuit		

5. OBSERVAȚII

Copie spre publicare

Pagina nr. 252
Inregistrare sistematica UAT Miclesti
Sectorul Cadastral nr. 16
Anul realizarii: 2024

PAVALOI
LACRAMIOARA
-MIHAELA

Semnat digital de
PAVALOI LACRAMIOARA-
MIHAELA
Data: 2025.04.25 09:36:53
+03'00'

REGISTRUL CADASTRAL AL IMOBILELOR

UAT Miclesti
Zonă cooperativizată (Co)

Sector cadastral nr. 16

1. DESCRIEREA IMOBILULUI

DATE TEREN											DATE CONSTRUCȚII					
Identificator teren	Adresa imobil	Nr. cadastral	Nr. CF	Suprafața măsurată	Intravilan/ extravilan (I/E)	Nr. top	Nr. tarla	Nr. parcelă	Categorie folosință	Suprafața parcelă	Identif. construcție	Cod grupă destinație	Suprafața construită	Nr. niveluri	Nr. CF	Constr. cu acte (DA/NU)
16254	judet VASLUI, UAT Miclesti, Cod postal 737360			2653	E		6	117/106	A	2653						

2. PROPRIETATEA / POSESIA

Titularul dreptului / posesiei			Data nașterii / CUI	Domiciliu / Sedi	Cota parte	Identif. entitate asociată	Cotă parte teren UI	Mod de dobândire	Act juridic			Observații privitoare la proprietar
Nume / Denumire	Inițiala tatălui	Prenume							Tip act	Nr. act / data	Emitent	

3. SARCINI / DEZMEMBRĂMINTE

Titular			Data nașterii / CUI	Domiciliu / Sedi	Tipul sarcinii sau al dezmembrămintelor dreptului de proprietate	Cotă parte	Identif. entitate asociată	Act juridic			Valoare ipotecă	Tip monedă
Nume / Denumire	Inițiala tatălui	Prenume						Tip act	Nr. act / data	Emitent		

4. NOTĂRI, PROCESE, INTERDICȚII

Tipul notării	Tip act	Nr. act / data	Emitent	Identificator entitate asociată	Imobil împrejmuit / neîmprejmuit	Imobil contestat / necontestat	Alte observații
Se noteaza mentiunea de proprietar neidentificat	act normativ	Legea nr. 7/13.03.1	Parlamentul Romaniei	16254	neimprejmuit		

5. OBSERVAȚII

Copie spre publicare

Pagina nr. 253
Inregistrare sistematica UAT Miclesti
Sectorul Cadastral nr. 16
Anul realizarii: 2024

PAVALOI
LACRAMIOARA-MIHAELA
RA-MIHAELA
Semnat digital de PAVALOI LACRAMIOARA-MIHAELA
Data: 2025.04.25 09:37:13 +03'00'

REGISTRUL CADASTRAL AL IMOBILELOR

UAT Miclesti
Zonă cooperativizată (Co)

Sector cadastral nr. 16

1. DESCRIEREA IMOBILULUI

DATE TEREN											DATE CONSTRUCȚII					
Identificator teren	Adresa imobil	Nr. cadastral	Nr. CF	Suprafața măsurată	Intravilan/ extravilan (I/E)	Nr. top	Nr. tarla	Nr. parcelă	Categorie folosință	Suprafața parcelă	Identif. construcție	Cod grupă destinație	Suprafața construită	Nr. niveluri	Nr. CF	Constr. cu acte (DA/NU)
16255	judet VASLUI, UAT Miclesti, Cod postal 737360			146	E		6	117/107; 114/15	P	146						

2. PROPRIETATEA / POSESIA

Titularul dreptului / posesiei			Data nașterii / CUI	Domiciliu / Sedi	Cota parte	Identif. entitate asociată	Cotă parte teren UI	Mod de dobândire	Act juridic			Observații privitoare la proprietar
Nume / Denumire	Inițiala tatălui	Prenume							Tip act	Nr. act / data	Emitent	
SAMOILA		TOADER	9999999999999	judet VASLUI, UAT Miclesti, loc. Chircesti, Cod Postal 737360	1/1	16255		Reconstituire	act administrativ	979/47528/1 8.03.1997	CJSDPAT VASLUI	Lipsa CNP.

3. SARCINI / DEZMEMBRĂMINTE

Titular			Data nașterii / CUI	Domiciliu / Sedi	Tipul sarcinii sau al dezmembrămintelor dreptului de proprietate	Cotă parte	Identif. entitate asociată	Act juridic			Valoare ipotecă	Tip monedă
Nume / Denumire	Inițiala tatălui	Prenume						Tip act	Nr. act / data	Emitent		

4. NOTĂRI, PROCESE, INTERDICȚII

Tipul notării	Tip act	Nr. act / data	Emitent	Identificator entitate asociată	Imobil împrejmuit / neîmprejmuit	Imobil contestat / necontestat	Alte observații
					neîmprejmuit		Imobil in suprafata totala de 2500 mp

5. OBSERVAȚII

Copie spre publicare

Pagina nr. 254
Inregistrare sistematica UAT Miclesti
Sectorul Cadastral nr. 16
Anul realizarii: 2024

PAVALOI
LACRAMIOARA
-MIHAELA

Semnat digital de
PAVALOI LACRAMIOARA-
MIHAELA
Data: 2025.04.25 09:37:29
+03'00'

REGISTRUL CADASTRAL AL IMOBILELOR

UAT Miclesti
Zonă cooperativizată (Co)

Sector cadastral nr. 16

1. DESCRIEREA IMOBILULUI

DATE TEREN											DATE CONSTRUCȚII					
Identificator teren	Adresa imobil	Nr. cadastral	Nr. CF	Suprafața măsurată	Intravilan/ extravilan (I/E)	Nr. top	Nr. tarla	Nr. parcelă	Categorie folosință	Suprafața parcelă	Identif. construcție	Cod grupă destinație	Suprafața construită	Nr. niveluri	Nr. CF	Constr. cu acte (DA/NU)
16256	judet VASLUI, UAT Miclesti, Cod postal 737360			2354	E		6	117/107; 114/15	P	54						
					E		6	117/107; 114/15	A	2300						

2. PROPRIETATEA / POSESIA

Titularul dreptului / posesiei			Data nașterii / CUI	Domiciliu / Sedi	Cota parte	Identif. entitate asociată	Cotă parte teren UI	Mod de dobândire	Act juridic			Observații privitoare la proprietar
Nume / Denumire	Inițiala tatălui	Prenume							Tip act	Nr. act / data	Emitent	
SAMOILA		TOADER	9999999999999	judet VASLUI, UAT Miclesti, loc. Chircesti, Cod Postal 737360	1/1	16256		Reconstituire	act administrativ	979/47528/1 8.03.1997	CJSDPAT VASLUI	Lipsa CNP.

3. SARCINI / DEZMEMBRĂMINTE

Titular			Data nașterii / CUI	Domiciliu / Sedi	Tipul sarcinii sau al dezmembrămintelor dreptului de proprietate	Cotă parte	Identif. entitate asociată	Act juridic			Valoare ipotecă	Tip monedă
Nume / Denumire	Inițiala tatălui	Prenume						Tip act	Nr. act / data	Emitent		

4. NOTĂRI, PROCESE, INTERDICȚII

Tipul notării	Tip act	Nr. act / data	Emitent	Identificator entitate asociată	Imobil împrejmuit / neîmprejmuit	Imobil contestat / necontestat	Alte observații
					neîmprejmuit		Imobil in suprafata totala de 2500 mp

5. OBSERVAȚII

Copie spre publicare

Pagina nr. 255
Inregistrare sistematica UAT Miclesti
Sectorul Cadastral nr. 16
Anul realizarii: 2024

PAVALOI
LACRAMIOAR
A-MIHAELA

Semnat digital de
PAVALOI LACRAMIOARA-
MIHAELA
Data: 2025.04.25 09:37:46
+03'00'

REGISTRUL CADASTRAL AL IMOBILELOR

UAT Miclesti
Zonă cooperativizată (Co)

Sector cadastral nr. 16

1. DESCRIEREA IMOBILULUI

DATE TEREN											DATE CONSTRUCȚII					
Identificator teren	Adresa imobil	Nr. cadastral	Nr. CF	Suprafața măsurată	Intravilan/ extravilan (I/E)	Nr. top	Nr. tarla	Nr. parcelă	Categorie folosință	Suprafața parcelă	Identif. construcție	Cod grupă destinație	Suprafața construită	Nr. niveluri	Nr. CF	Constr. cu acte (DA/NU)
16257	judet VASLUI, UAT Miclesti, Cod postal 737360			268	E		6	114/14	P	200						
					E		6	117/108	A	68						

2. PROPRIETATEA / POSESIA

Titularul dreptului / posesiei			Data nașterii / CUI	Domiciliu / Sediul	Cota parte	Identif. entitate asociată	Cotă parte teren UI	Mod de dobândire	Act juridic			Observații privitoare la proprietar
Nume / Denumire	Inițiala tatălui	Prenume							Tip act	Nr. act / data	Emitent	
SAMOILA		VASILE	999999999999999	judet VASLUI, UAT Miclesti, loc. Chircesti, Cod Postal 737360	1/1	16257		Reconstituire	act administrativ	937/47528/2 2.02.1996	CJSDPAT VASLUI	Lipsa CNP.

3. SARCINI / DEZMEMBRĂMINTE

Titular			Data nașterii / CUI	Domiciliu / Sediul	Tipul sarcinii sau al dezmembrămintelor dreptului de proprietate	Cotă parte	Identif. entitate asociată	Act juridic			Valoare ipotecă	Tip monedă
Nume / Denumire	Inițiala tatălui	Prenume						Tip act	Nr. act / data	Emitent		

4. NOTĂRI, PROCESE, INTERDICȚII

Tipul notării	Tip act	Nr. act / data	Emitent	Identificator entitate asociată	Imobil împrejmuit / neîmprejmuit	Imobil contestat / necontestat	Alte observații
					neîmprejmuit		Imobil in suprafata totala de 3600 mp despartit de drum DE 114/4. S-au realizat 2 imobile: ID 16257 cu S1 = 268 mp si ID 16258 cu S2 = 3332 mp.

5. OBSERVAȚII

Copie spre publicare

PAVALOI
LACRAMIOARA-MIHAELA
RA-MIHAELA

Semnat digital de
PAVALOI LACRAMIOARA-MIHAELA
Data: 2025.04.25 09:38:11
+03'00'

Pagina nr. 256
Inregistrare sistematica UAT Miclesti
Sectorul Cadastral nr. 16
Anul realizarii: 2024

REGISTRUL CADASTRAL AL IMOBILELOR

Sector cadastral nr. 16

UAT Miclesti
Zonă cooperativizată (Co)
1. DESCRIEREA IMOBILULUI

DATE TEREN											DATE CONSTRUCȚII					
Identificator teren	Adresa imobil	Nr. cadastral	Nr. CF	Suprafața măsurată	Intravilan/ extravilan (I/E)	Nr. top	Nr. tarla	Nr. parcelă	Categorie folosință	Suprafața parcelă	Identif. construcție	Cod grupă destinație	Suprafața construită	Nr. niveluri	Nr. CF	Constr. cu acte (DA/NU)
16258	judet VASLUI, UAT Miclesti, Cod postal 737360			3332	E		6	117/108	A	3332						

2. PROPRIETATEA / POSESIA

Titularul dreptului / posesiei			Data nașterii / CUI	Domiciliu / Sediul	Cota parte	Identif. entitate asociată	Cotă parte teren UI	Mod de dobândire	Act juridic			Observații privitoare la proprietar
Nume / Denumire	Inițiala tatălui	Prenume							Tip act	Nr. act / data	Emitent	
SAMOILA		VASILE	99999999999999	judet VASLUI, UAT Miclesti, loc. Chircesti, Cod Postal 737360	1/1	16258		Reconstituire	act administrativ	937/47528/2 2.02.1996	CJSDPAT VASLUI	Lipsa CNP.

3. SARCINI / DEZMEMBRĂMINTE

Titular			Data nașterii / CUI	Domiciliu / Sediul	Tipul sarcinii sau al dezmembrămintelor dreptului de proprietate	Cotă parte	Identif. entitate asociată	Act juridic			Valoare ipotecă	Tip monedă
Nume / Denumire	Inițiala tatălui	Prenume						Tip act	Nr. act / data	Emitent		

4. NOTĂRI, PROCESE, INTERDICȚII

Tipul notării	Tip act	Nr. act / data	Emitent	Identificator entitate asociată	Imobil împrejmuit / neîmprejmuit	Imobil contestat / necontestat	Alte observații
					neîmprejmuit		Imobil in suprafata totala de 3600 mp despartit de drum DE 114/4. S-au realizat 2 imobile: ID 16257 cu S1 = 268 mp si ID 16258 cu S2 = 3332 mp.

5. OBSERVAȚII

Copie spre publicare

PAVALOI
LACRAMIOARA-MIHAELA
RA-MIHAELA

Semnat digital de
PAVALOI
LACRAMIOARA-
MIHAELA
Data: 2025.04.25
09:38:29 +03'00'

Pagina nr. 257
Inregistrare sistematica UAT Miclesti
Sectorul Cadastral nr. 16
Anul realizarii: 2024

REGISTRUL CADASTRAL AL IMOBILELOR

PAVALOI
LACRAMIOARA-
RA-MIHAELA

Semnat digital de
PAVALOI
LACRAMIOARA-
MIHAELA
Data: 2025.04.25
09:38:48 +03'00'

ANEXA NR. 2

Sector cadastral nr. 16

UAT Miclesti
Zonă cooperativizată (Co)
1. DESCRIEREA IMOBILULUI

DATE TEREN											DATE CONSTRUCȚII					
Identificator teren	Adresa imobil	Nr. cadastral	Nr. CF	Suprafața măsurată	Intravilan/ extravilan (I/E)	Nr. top	Nr. tarla	Nr. parcelă	Categorie folosință	Suprafața parcelă	Identif. construcție	Cod grupă destinație	Suprafața construită	Nr. niveluri	Nr. CF	Constr. cu acte (DA/NU)
16259	judet VASLUI, UAT Miclesti, Cod postal 737360			253	E		6	114/13	P	200						
					E		6	117/109	A	53						

2. PROPRIETATEA / POSESIA

Titularul dreptului / posesiei			Data nașterii / CUI	Domiciliu / Sedi	Cota parte	Identif. entitate asociată	Cotă parte teren UI	Mod de dobândire	Act juridic			Observații privitoare la proprietar
Nume / Denumire	Inițiala tatălui	Prenume							Tip act	Nr. act / data	Emitent	
MORARU	D	MARIA	9999999999999	judet VASLUI, UAT Miclesti, loc. Chircesti, Cod Postal 737360	1/1	16259		Reconstituire	act administrativ	1068/47596/16.01.1997	CJSDPAT VASLUI	Lipsa CNP.
ALEXA	C	CTIN	9999999999999	judet VASLUI, UAT Miclesti, loc. Chircesti, Cod Postal 737360				Reconstituire	act administrativ	1068/47596/16.01.1997	CJSDPAT VASLUI	Lipsa CNP.
ALEXA	V	CONSTANTIN	9999999999999	judet VASLUI, UAT Miclesti, loc. Chircesti, Cod Postal 737360				Reconstituire	act administrativ	1068/47596/16.01.1997	CJSDPAT VASLUI	Lipsa CNP.
BESLEAGA		CATINCA	9999999999999	judet VASLUI, UAT Miclesti, loc. Chircesti, Cod Postal 737360				Reconstituire	act administrativ	1068/47596/16.01.1997	CJSDPAT VASLUI	Lipsa CNP.
MORARU		VERGINIA	9999999999999	judet VASLUI, UAT Miclesti, loc. Chircesti, Cod Postal 737360				Reconstituire	act administrativ	1068/47596/16.01.1997	CJSDPAT VASLUI	Lipsa CNP.

3. SARCINI / DEZMEMBRĂMINTE

Titular			Data nașterii / CUI	Domiciliu / Sedi	Tipul sarcinii sau al dezmembrămintelor dreptului de proprietate	Cotă parte	Identif. entitate asociată	Act juridic			Valoare ipotecă	Tip monedă
Nume / Denumire	Inițiala tatălui	Prenume						Tip act	Nr. act / data	Emitent		

4. NOTĂRI, PROCESE, INTERDICȚII

Tipul notării	Tip act	Nr. act / data	Emitent	Identificator entitate asociată	Imobil împrejmuit / neîmprejmuit	Imobil contestat / necontestat	Alte observații
---------------	---------	----------------	---------	---------------------------------	----------------------------------	--------------------------------	-----------------

5. OBSERVAȚII

					neimprejmuit		<p>Imobil in suprafata totala de 3100 mp despartit de drum DE 114/4. S-au realizat 2 imobile: ID 16259 cu S1 = 253 mp si ID 16260 cu S2 = 2847 mp.</p>
--	--	--	--	--	--------------	--	--

REGISTRUL CADASTRAL AL IMOBILELOR

PAVALOI
LACRAMIOARA-
RA-MIHAELA

Semnat digital de
PAVALOI
LACRAMIOARA-
MIHAELA
Data: 2025.04.25
09:39:06 +03'00'

ANEXA NR. 2

Sector cadastral nr. 16

UAT Miclesti
Zonă cooperativizată (Co)

1. DESCRIEREA IMOBILULUI

DATE TEREN											DATE CONSTRUCȚII					
Identificator teren	Adresa imobil	Nr. cadastral	Nr. CF	Suprafața măsurată	Intravilan/ extravilan (I/E)	Nr. top	Nr. tarla	Nr. parcelă	Categorie folosință	Suprafața parcelă	Identif. construcție	Cod grupă destinație	Suprafața construită	Nr. niveluri	Nr. CF	Constr. cu acte (DA/NU)
16260	judet VASLUI, UAT Miclesti, Cod postal 737360			2847	E		6	117/109	A	2847						

2. PROPRIETATEA / POSESIA

Titularul dreptului / posesiei			Data nașterii / CUI	Domiciliu / Sediu	Cota parte	Identif. entitate asociată	Cotă parte teren UI	Mod de dobândire	Act juridic			Observații privitoare la proprietar
Nume / Denumire	Inițiala tatălui	Prenume							Tip act	Nr. act / data	Emitent	
MORARU	D	MARIA	9999999999999	judet VASLUI, UAT Miclesti, loc. Chircesti, Cod Postal 737360	1/1	16260		Reconstituire	act administrativ	1068/47596/16.01.1997	CJSDPAT VASLUI	Lipsa CNP.
ALEXA	C	C-TIN	9999999999999	judet VASLUI, UAT Miclesti, loc. Chircesti, Cod Postal 737360				Reconstituire	act administrativ	1068/47596/16.01.1997	CJSDPAT VASLUI	Lipsa CNP.
ALEXA	V	CONSTANTIN	9999999999999	judet VASLUI, UAT Miclesti, loc. Chircesti, Cod Postal 737360				Reconstituire	act administrativ	1068/47596/16.01.1997	CJSDPAT VASLUI	Lipsa CNP.
BESLEAGA		CATINCA	9999999999999	judet VASLUI, UAT Miclesti, loc. Chircesti, Cod Postal 737360				Reconstituire	act administrativ	1068/47596/16.01.1997	CJSDPAT VASLUI	Lipsa CNP.
MORARU		VERGINIA	9999999999999	judet VASLUI, UAT Miclesti, loc. Chircesti, Cod Postal 737360				Reconstituire	act administrativ	1068/47596/16.01.1997	CJSDPAT VASLUI	Lipsa CNP.

3. SARCINI / DEZMEMBRĂMINTE

Titular			Data nașterii / CUI	Domiciliu / Sediu	Tipul sarcinii sau al dezmembrămintelor dreptului de proprietate	Cotă parte	Identif. entitate asociată	Act juridic			Valoare ipotecă	Tip monedă
Nume / Denumire	Inițiala tatălui	Prenume						Tip act	Nr. act / data	Emitent		

4. NOTĂRI, PROCESE, INTERDICȚII

Tipul notării	Tip act	Nr. act / data	Emitent	Identificator entitate asociată	Imobil împrejmuit / neîmprejmuit	Imobil contestat / necontestat	Alte observații
---------------	---------	----------------	---------	---------------------------------	----------------------------------	--------------------------------	-----------------

5. OBSERVAȚII

					neimprejmuit		Imobil in suprafata totala de 3100 mp despartit de drum DE 114/4. S-au realizat 2 imobile: ID 16259 cu S1 = 253 mp si ID 16260 cu S2 = 2847 mp.
--	--	--	--	--	--------------	--	--

Copie spre publicare

Pagina nr. 259
Inregistrare sistematica UAT Miclesti
Sectorul Cadastral nr. 16
Anul realizarii: 2024

REGISTRUL CADASTRAL AL IMOBILELOR

PAVALOI
LACRAMIOARA-
RA-MIHAELA

Semnat digital de
PAVALOI
LACRAMIOARA-
MIHAELA
Data: 2025.04.25
09:39:25 +03'00'

ANEXA NR. 2

Sector cadastral nr. 16

UAT Miclesti
Zonă cooperativizată (Co)

1. DESCRIEREA IMOBILULUI

DATE TEREN											DATE CONSTRUCȚII					
Identificator teren	Adresa imobil	Nr. cadastral	Nr. CF	Suprafața măsurată	Intravilan/ extravilan (I/E)	Nr. top	Nr. tarla	Nr. parcelă	Categorie folosință	Suprafața parcelă	Identif. construcție	Cod grupă destinație	Suprafața construită	Nr. niveluri	Nr. CF	Constr. cu acte (DA/NU)
16261	judet VASLUI, UAT Miclesti, Cod postal 737360			198	E		6	114/12	P	100						
					E		6	117/110	A	98						

2. PROPRIETATEA / POSESIA

Titularul dreptului / posesiei			Data nașterii / CUI	Domiciliu / Sediul	Cota parte	Identif. entitate asociată	Cotă parte teren UI	Mod de dobândire	Act juridic			Observații privitoare la proprietar
Nume / Denumire	Inițiala tatălui	Prenume							Tip act	Nr. act / data	Emitent	
ALEXA		CONSTANTIN	99999999999999	judet VASLUI, UAT Miclesti, loc. Miclesti, Cod Postal 737360	1/1	16261		Reconstituire	act administrativ	749/47145/1 7.03.1997	CJSDPAT VASLUI	Lipsa CNP.
TIRSA		GHEORGHE	99999999999999	judet VASLUI, UAT Miclesti, loc. Miclesti, Cod Postal 737360				Reconstituire	act administrativ	749/47145/1 7.03.1997	CJSDPAT VASLUI	Lipsa CNP.

3. SARCINI / DEZMEMBRĂMINTE

Titular			Data nașterii / CUI	Domiciliu / Sediul	Tipul sarcinii sau al dezmembrămintelor dreptului de proprietate	Cotă parte	Identif. entitate asociată	Act juridic			Valoare ipotecă	Tip monedă
Nume / Denumire	Inițiala tatălui	Prenume						Tip act	Nr. act / data	Emitent		

4. NOTĂRI, PROCESE, INTERDICȚII

Tipul notării	Tip act	Nr. act / data	Emitent	Identificator entitate asociată	Imobil împrejmuit / neîmprejmuit	Imobil contestat / necontestat	Alte observații
					neîmprejmuit		Imobil in suprafata totala de 2300 mp despartit de drum DE 114/4. S-au realizat 2 imobile: ID 16261 cu S1 = 198 mp si ID 16262 cu S2 = 2102 mp.

5. OBSERVAȚII

REGISTRUL CADASTRAL AL IMOBILELOR

PAVALOI
LACRAMIOARA-
RA-MIHAELA

Semnat digital de
PAVALOI
LACRAMIOARA-
MIHAELA
Data: 2025.04.25
09:39:44 +03'00'

ANEXA NR. 2

Sector cadastral nr. 16

UAT Miclesti
Zonă cooperativizată (Co)
1. DESCRIEREA IMOBILULUI

DATE TEREN											DATE CONSTRUCȚII					
Identificator teren	Adresa imobil	Nr. cadastral	Nr. CF	Suprafața măsurată	Intravilan/ extravilan (I/E)	Nr. top	Nr. tarla	Nr. parcelă	Categorie folosință	Suprafața parcelă	Identif. construcție	Cod grupă destinație	Suprafața construită	Nr. niveluri	Nr. CF	Constr. cu acte (DA/NU)
16262	judet VASLUI, UAT Miclesti, Cod postal 737360			2102	E		6	117/110	A	2102						

2. PROPRIETATEA / POSESIA

Titularul dreptului / posesiei			Data nașterii / CUI	Domiciliu / Sedi	Cota parte	Identif. entitate asociată	Cotă parte teren UI	Mod de dobândire	Act juridic			Observații privitoare la proprietar
Nume / Denumire	Inițiala tatălui	Prenume							Tip act	Nr. act / data	Emitent	
ALEXA		CONSTANTIN	99999999999999	judet VASLUI, UAT Miclesti, loc. Miclesti, Cod Postal 737360	1/1	16262		Reconstituire	act administrativ	749/47145/1 7.03.1997	CJSDPAT VASLUI	Lipsa CNP.
TIRSA		GHEORGHE	99999999999999	judet VASLUI, UAT Miclesti, loc. Miclesti, Cod Postal 737360				Reconstituire	act administrativ	749/47145/1 7.03.1997	CJSDPAT VASLUI	Lipsa CNP.

3. SARCINI / DEZMEMBRĂMINTE

Titular			Data nașterii / CUI	Domiciliu / Sedi	Tipul sarcinii sau al dezmembrămintelor dreptului de proprietate	Cotă parte	Identif. entitate asociată	Act juridic			Valoare ipotecă	Tip monedă
Nume / Denumire	Inițiala tatălui	Prenume						Tip act	Nr. act / data	Emitent		

4. NOTĂRI, PROCESE, INTERDICȚII

Tipul notării	Tip act	Nr. act / data	Emitent	Identificator entitate asociată	Imobil împrejmuit / neîmprejmuit	Imobil contestat / necontestat	Alte observații
					neîmprejmuit		Imobil in suprafata totala de 2300 mp despartit de drum DE 114/4. S-au realizat 2 imobile: ID 16261 cu S1 = 198 mp si ID 16262 cu S2 = 2102 mp.

5. OBSERVAȚII

REGISTRUL CADASTRAL AL IMOBILELOR

Sector cadastral nr. 16

UAT Miclesti
Zonă cooperativizată (Co)

1. DESCRIEREA IMOBILULUI

DATE TEREN											DATE CONSTRUCȚII					
Identificator teren	Adresa imobil	Nr. cadastral	Nr. CF	Suprafața măsurată	Intravilan/ extravilan (I/E)	Nr. top	Nr. tarla	Nr. parcelă	Categorie folosință	Suprafața parcelă	Identif. construcție	Cod grupă destinație	Suprafața construită	Nr. niveluri	Nr. CF	Constr. cu acte (DA/NU)
16263	judet VASLUI, UAT Miclesti, Cod postal 737360			71	E		6	114/12/1	P	71						

2. PROPRIETATEA / POSESIA

Titularul dreptului / posesiei			Data nașterii / CUI	Domiciliu / Sediul	Cota parte	Identif. entitate asociată	Cotă parte teren UI	Mod de dobândire	Act juridic			Observații privitoare la proprietar
Nume / Denumire	Inițiala tatălui	Prenume							Tip act	Nr. act / data	Emitent	
ALEXA	C	TOADER	999999999999999	judet VASLUI, UAT Miclesti, loc. Miclesti, Cod Postal 737360	1/1	16263		Reconstituire	act administrativ	748/47145/07.10.1996	CJSDPAT VASLUI	Lipsa CNP.

3. SARCINI / DEZMEMBRĂMINTE

Titular			Data nașterii / CUI	Domiciliu / Sediul	Tipul sarcinii sau al dezmembrămintelor dreptului de proprietate	Cotă parte	Identif. entitate asociată	Act juridic			Valoare ipotecă	Tip monedă
Nume / Denumire	Inițiala tatălui	Prenume						Tip act	Nr. act / data	Emitent		

4. NOTĂRI, PROCESE, INTERDICȚII

Tipul notării	Tip act	Nr. act / data	Emitent	Identificator entitate asociată	Imobil împrejmuit / neîmprejmuit	Imobil contestat / necontestat	Alte observații
					neîmprejmuit		Imobil in suprafata totala de 800 mp despartit de drum DE 114/4. S-au realizat 2 imobile: ID 16263 cu S1 = 71 mp si ID 16264 cu S2 = 729 mp.

5. OBSERVAȚII

Copie spre publicare

PAVALOI
LACRAMIOARA-MIHAELA
RA-MIHAELA
Semnat digital de
PAVALOI LACRAMIOARA-
MIHAELA
Data: 2025.04.25 09:40:03
+03'00'Pagina nr. 262
Inregistrare sistematica UAT Miclesti
Sectorul Cadastral nr. 16
Anul realizarii: 2024

REGISTRUL CADASTRAL AL IMOBILELOR

UAT Miclesti
Zonă cooperativizată (Co)

Sector cadastral nr. 16

1. DESCRIEREA IMOBILULUI

DATE TEREN											DATE CONSTRUCȚII					
Identificator teren	Adresa imobil	Nr. cadastral	Nr. CF	Suprafața măsurată	Intravilan/ extravilan (I/E)	Nr. top	Nr. tarla	Nr. parcelă	Categorie folosință	Suprafața parcelă	Identif. construcție	Cod grupă destinație	Suprafața construită	Nr. niveluri	Nr. CF	Constr. cu acte (DA/NU)
16264	judet VASLUI, UAT Miclesti, Cod postal 737360			729	E		6	114/12/1	P	29						
					E		6	117/110/1	A	700						

2. PROPRIETATEA / POSESIA

Titularul dreptului / posesiei			Data nașterii / CUI	Domiciliu / Sedi	Cota parte	Identif. entitate asociată	Cotă parte teren UI	Mod de dobândire	Act juridic			Observații privitoare la proprietar
Nume / Denumire	Inițiala tatălui	Prenume							Tip act	Nr. act / data	Emitent	
ALEXA	C	TOADER	99999999999999	judet VASLUI, UAT Miclesti, loc. Miclesti, Cod Postal 737360	1/1	16264		Reconstituire	act administrativ	748/47145/0 7.10.1996	CJSDPAT VASLUI	Lipsa CNP.

3. SARCINI / DEZMEMBRĂMINTE

Titular			Data nașterii / CUI	Domiciliu / Sedi	Tipul sarcinii sau al dezmembrămintelor dreptului de proprietate	Cotă parte	Identif. entitate asociată	Act juridic			Valoare ipotecă	Tip monedă
Nume / Denumire	Inițiala tatălui	Prenume						Tip act	Nr. act / data	Emitent		

4. NOTĂRI, PROCESE, INTERDICȚII

Tipul notării	Tip act	Nr. act / data	Emitent	Identificator entitate asociată	Imobil împrejmuit / neîmprejmuit	Imobil contestat / necontestat	Alte observații
					neîmprejmuit		Imobil in suprafata totala de 800 mp despartit de drum DE 114/4. S-au realizat 2 imobile: ID 16263 cu S1 = 71 mp si ID 16264 cu S2 = 729 mp.

5. OBSERVAȚII

Copie spre publicare

Pagina nr. 263
Inregistrare sistematica UAT Miclesti
Sectorul Cadastral nr. 16
Anul realizarii: 2024

PAVALOI
LACRAMIOARA-
RA-MIHAELA

Semnat digital de
PAVALOI
LACRAMIOARA-
MIHAELA
Data: 2025.04.25
09:40:23 +03'00'

REGISTRUL CADASTRAL AL IMOBILELOR

UAT Miclesti
Zonă cooperativizată (Co)

Sector cadastral nr. 16

1. DESCRIEREA IMOBILULUI

DATE TEREN											DATE CONSTRUCȚII					
Identificator teren	Adresa imobil	Nr. cadastral	Nr. CF	Suprafața măsurată	Intravilan/ extravilan (I/E)	Nr. top	Nr. tarla	Nr. parcelă	Categorie folosință	Suprafața parcelă	Identif. construcție	Cod grupă destinație	Suprafața construită	Nr. niveluri	Nr. CF	Constr. cu acte (DA/NU)
16265	judet VASLUI, UAT Miclesti, Cod postal 737360			72	E		6	114/12/2	P	72						

2. PROPRIETATEA / POSESIA

Titularul dreptului / posesiei			Data nașterii / CUI	Domiciliu / Sediul	Cota parte	Identif. entitate asociată	Cotă parte teren UI	Mod de dobândire	Act juridic			Observații privitoare la proprietar
Nume / Denumire	Inițiala tatălui	Prenume							Tip act	Nr. act / data	Emitent	
SC ROYAL SRL			21797440	judet VASLUI, UAT Miclesti, loc. Miclesti, Cod Postal 737360	1/1	16265		Conventie	act notarial	Contract de vanzare aut. 843/28.05.2021	Irimia Traian Claudy	

3. SARCINI / DEZMEMBRĂMINTE

Titular			Data nașterii / CUI	Domiciliu / Sediul	Tipul sarcinii sau al dezmembrămintelor dreptului de proprietate	Cotă parte	Identif. entitate asociată	Act juridic			Valoare ipotecă	Tip monedă
Nume / Denumire	Inițiala tatălui	Prenume						Tip act	Nr. act / data	Emitent		

4. NOTĂRI, PROCESE, INTERDICȚII

Tipul notării	Tip act	Nr. act / data	Emitent	Identificator entitate asociată	Imobil împrejmuit / neîmprejmuit	Imobil contestat / necontestat	Alte observații
					neîmprejmuit		Imobil provenit din CF 72387 ca urmare a actualizarii informatiilor tehnice cadastrale efectuate in cadastru sistematic.

5. OBSERVAȚII

Copie spre publicare

Pagina nr. 264
Inregistrare sistematica UAT Miclesti
Sectorul Cadastral nr. 16
Anul realizarii: 2024

PAVALOI
LACRAMIOARA
-MIHAELA

Semnat digital de
PAVALOI LACRAMIOARA-
MIHAELA
Data: 2025.04.25 09:40:45
+03'00'

REGISTRUL CADASTRAL AL IMOBILELOR

PAVALOI
LACRAMIOARA-MIHAELA
RA-MIHAELA

Semnat digital de
PAVALOI
LACRAMIOARA-
MIHAELA
Data: 2025.04.25
09:41:40 +03'00'

ANEXA NR. 2

Sector cadastral nr. 16

UAT Miclesti
Zonă cooperativizată (Co)
1. DESCRIEREA IMOBILULUI

DATE TEREN											DATE CONSTRUCȚII					
Identificator teren	Adresa imobil	Nr. cadastral	Nr. CF	Suprafața măsurată	Intravilan/ extravilan (I/E)	Nr. top	Nr. tarla	Nr. parcelă	Categorie folosință	Suprafața parcelă	Identif. construcție	Cod grupă destinație	Suprafața construită	Nr. niveluri	Nr. CF	Constr. cu acte (DA/NU)
16266	judet VASLUI, UAT Miclesti, Cod postal 737360	72387	72387	728	E E		6 6	117/110 /2 114/12/ 2	A P	600 128						

2. PROPRIETATEA / POSESIA

Titularul dreptului / posesiei			Data nașterii / CUI	Domiciliu / Sediul	Cota parte	Identif. entitate asociată	Cotă parte teren UI	Mod de dobândire	Act juridic			Observații privitoare la proprietar
Nume / Denumire	Inițiala tatălui	Prenume							Tip act	Nr. act / data	Emitent	
SC ROYAL SRL			21797440	judet VASLUI, UAT Miclesti, loc. Miclesti, Cod Postal 737360	1/1	16266		Conventie	act notarial	Contract de vanzare aut. 843/28.05.2021	Irimia Traian Claudy	

3. SARCINI / DEZMEMBRĂMINTE

Titular			Data nașterii / CUI	Domiciliu / Sediul	Tipul sarcinii sau al dezmembrămintelor dreptului de proprietate	Cotă parte	Identif. entitate asociată	Act juridic			Valoare ipotecă	Tip monedă
Nume / Denumire	Inițiala tatălui	Prenume						Tip act	Nr. act / data	Emitent		

4. NOTĂRI, PROCESE, INTERDICȚII

Tipul notării	Tip act	Nr. act / data	Emitent	Identificator entitate asociată	Imobil împrejmuit / neîmprejmuit	Imobil contestat / necontestat	Alte observații
Imobil repositionat ca urmare a finalizarii lucrarilor de cadastru sistematic.	act normativ	Legea nr. 7/13.03.1996	Parlamentul Romaniei	16266	neimprejmuit		
Se noteaza actualizarea informatiilor tehnice cadastrale, in sensul diminuarii suprafetei din prezenta CF cu 72 mp ce se inscrie in CF ce se va infiinta la ID 16265 ca urmare a masuratorilor efectuate in cadastru sistematic.	act normativ	Legea nr. 7/13.03.1996	Parlamentul Romaniei	16266			

5. OBSERVAȚII

REGISTRUL CADASTRAL AL IMOBILELOR

PAVALOI
LACRAMIOARA-MIHAELA

Semnat digital de
PAVALOI
LACRAMIOARA-
MIHAELA
Data: 2025.04.25
09:41:56 +03'00'

ANEXA NR. 2

Sector cadastral nr. 16

UAT Miclesti
Zonă cooperativizată (Co)
1. DESCRIEREA IMOBILULUI

DATE TEREN											DATE CONSTRUCȚII					
Identificator teren	Adresa imobil	Nr. cadastral	Nr. CF	Suprafața măsurată	Intravilan/ extravilan (I/E)	Nr. top	Nr. tarla	Nr. parcelă	Categorie folosință	Suprafața parcelă	Identif. construcție	Cod grupă destinație	Suprafața construită	Nr. niveluri	Nr. CF	Constr. cu acte (DA/NU)
16267	judet VASLUI, UAT Miclesti, Cod postal 737360			474	E		6	114/11	P	400						
					E		6	117/111	A	74						

2. PROPRIETATEA / POSESIA

Titularul dreptului / posesiei			Data nașterii / CUI	Domiciliu / Sediu	Cota parte	Identif. entitate asociată	Cotă parte teren UI	Mod de dobândire	Act juridic			Observații privitoare la proprietar
Nume / Denumire	Inițiala tatălui	Prenume							Tip act	Nr. act / data	Emitent	
ALEXA		FRASINA	99999999999999	judet VASLUI, UAT Miclesti, loc. Miclesti, Cod Postal 737360	1/1	16267		Reconstituire	act administrativ	1062/47596/28.11.1996	CJSDPAT VASLUI	Lipsa CNP.
ALEXA		VASILE	99999999999999	judet VASLUI, UAT Miclesti, loc. Miclesti, Cod Postal 737360				Reconstituire	act administrativ	1062/47596/28.11.1996	CJSDPAT VASLUI	Lipsa CNP.
ALEXA		CONSTANTIN	99999999999999	judet VASLUI, UAT Miclesti, loc. Miclesti, Cod Postal 737360				Reconstituire	act administrativ	1062/47596/28.11.1996	CJSDPAT VASLUI	Lipsa CNP.
ALEXA		ECATERINA	99999999999999	judet VASLUI, UAT Miclesti, loc. Miclesti, Cod Postal 737360				Reconstituire	act administrativ	1062/47596/28.11.1996	CJSDPAT VASLUI	Lipsa CNP.

3. SARCINI / DEZMEMBRĂMINTE

Titular			Data nașterii / CUI	Domiciliu / Sediu	Tipul sarcinii sau al dezmembrămintelor dreptului de proprietate	Cotă parte	Identif. entitate asociată	Act juridic			Valoare ipotecă	Tip monedă
Nume / Denumire	Inițiala tatălui	Prenume						Tip act	Nr. act / data	Emitent		

4. NOTĂRI, PROCESE, INTERDICȚII

Tipul notării	Tip act	Nr. act / data	Emitent	Identificator entitate asociată	Imobil împrejmuit / neîmprejmuit	Imobil contestat / necontestat	Alte observații
---------------	---------	----------------	---------	---------------------------------	----------------------------------	--------------------------------	-----------------

5. OBSERVAȚII

					neimprejmuit		Imobil in suprafata totala de 5000 mp despartit de drum DE 114/4. S-au realizat 2 imobile: ID 16267 cu S1 = 474 mp si ID 16268 cu S2 = 4526 mp.
--	--	--	--	--	--------------	--	--

REGISTRUL CADASTRAL AL IMOBILELOR

PAVALOI
LACRAMI
OARA-
MIHAELA

Semnat digital
de PAVALOI
LACRAMIOARA-
MIHAELA
Data: 2025.04.25
09:42:10 +03'00'

ANEXA NR. 2

Sector cadastral nr. 16

UAT Miclesti
Zonă cooperativizată (Co)

1. DESCRIEREA IMOBILULUI

DATE TEREN											DATE CONSTRUCȚII					
Identificator teren	Adresa imobil	Nr. cadastral	Nr. CF	Suprafața măsurată	Intravilan/ extravilan (I/E)	Nr. top	Nr. tarla	Nr. parcelă	Categorie folosință	Suprafața parcelă	Identif. construcție	Cod grupă destinație	Suprafața construită	Nr. niveluri	Nr. CF	Constr. cu acte (DA/NU)
16268	judet VASLUI, UAT Miclesti, Cod postal 737360			4526	E		6	117/111	A	4526						

2. PROPRIETATEA / POSESIA

Titularul dreptului / posesiei			Data nașterii / CUI	Domiciliu / Sediu	Cota parte	Identif. entitate asociată	Cotă parte teren UI	Mod de dobândire	Act juridic			Observații privitoare la proprietar
Nume / Denumire	Inițiala tatălui	Prenume							Tip act	Nr. act / data	Emitent	
ALEXA		FRASINA	9999999999999	judet VASLUI, UAT Miclesti, loc. Miclesti, Cod Postal 737360	1/1	16268		Reconstituire	act administrativ	1062/47596/28.11.1996	CJSDPAT VASLUI	Lipsa CNP.
ALEXA		VASILE	9999999999999	judet VASLUI, UAT Miclesti, loc. Miclesti, Cod Postal 737360				Reconstituire	act administrativ	1062/47596/28.11.1996	CJSDPAT VASLUI	Lipsa CNP.
ALEXA		CONSTANTIN	9999999999999	judet VASLUI, UAT Miclesti, loc. Miclesti, Cod Postal 737360				Reconstituire	act administrativ	1062/47596/28.11.1996	CJSDPAT VASLUI	Lipsa CNP.
ALEXA		ECATERINA	9999999999999	judet VASLUI, UAT Miclesti, loc. Miclesti, Cod Postal 737360				Reconstituire	act administrativ	1062/47596/28.11.1996	CJSDPAT VASLUI	Lipsa CNP.

3. SARCINI / DEZMEMBRĂMINTE

Titular			Data nașterii / CUI	Domiciliu / Sediu	Tipul sarcinii sau al dezmembrămintelor dreptului de proprietate	Cotă parte	Identif. entitate asociată	Act juridic			Valoare ipotecă	Tip monedă
Nume / Denumire	Inițiala tatălui	Prenume						Tip act	Nr. act / data	Emitent		

4. NOTĂRI, PROCESE, INTERDICȚII

Tipul notării	Tip act	Nr. act / data	Emitent	Identificator entitate asociată	Imobil împrejmuit / neîmprejmuit	Imobil contestat / necontestat	Alte observații
					neîmprejmuit		Imobil in suprafata totala de 5000 mp despartit de drum DE 114/4. S-au realizat 2 imobile: ID 16267 cu S1 = 474 mp si ID 16268 cu S2 = 4526 mp.

5. OBSERVAȚII

Copie spre publicare

Pagina nr. 267
Inregistrare sistematica UAT Miclesti
Sectorul Cadastral nr. 16
Anul realizarii: 2024

REGISTRUL CADASTRAL AL IMOBILELOR

PAVALOI
LACRAMIOARA-
RA-MIHAELA

Semnat digital de
PAVALOI
LACRAMIOARA-
MIHAELA
Data: 2025.04.25
09:42:25 +03'00'

ANEXA NR. 2

Sector cadastral nr. 16

UAT Miclesti
Zonă cooperativizată (Co)

1. DESCRIEREA IMOBILULUI

DATE TEREN											DATE CONSTRUCȚII					
Identificator teren	Adresa imobil	Nr. cadastral	Nr. CF	Suprafața măsurată	Intravilan/ extravilan (I/E)	Nr. top	Nr. tarla	Nr. parcelă	Categorie folosință	Suprafața parcelă	Identif. construcție	Cod grupă destinație	Suprafața construită	Nr. niveluri	Nr. CF	Constr. cu acte (DA/NU)
16269	judet VASLUI, UAT Miclesti, Cod postal 737360			207	E		6	114/10	P	100						
					E		6	117/112	A	107						

2. PROPRIETATEA / POSESIA

Titularul dreptului / posesiei			Data nașterii / CUI	Domiciliu / Sediul	Cota parte	Identif. entitate asociată	Cotă parte teren UI	Mod de dobândire	Act juridic			Observații privitoare la proprietar
Nume / Denumire	Inițiala tatălui	Prenume							Tip act	Nr. act / data	Emitent	
ALEXA		DUMITRU	99999999999999	judet VASLUI, UAT Miclesti, loc. Miclesti, Cod Postal 737360	1/1	16269		Reconstituire	act administrativ	778/47145/2 8.04.1995	CJSDPAT VASLUI	Lipsa CNP.
PANTEA		ELENA	99999999999999	judet VASLUI, UAT Miclesti, loc. Miclesti, Cod Postal 737360				Reconstituire	act administrativ	778/47145/2 8.04.1995	CJSDPAT VASLUI	Lipsa CNP.
SAMOILA		MARIA	99999999999999	judet VASLUI, UAT Miclesti, loc. Miclesti, Cod Postal 737360				Reconstituire	act administrativ	778/47145/2 8.04.1995	CJSDPAT VASLUI	Lipsa CNP.
BURSUC	V	ELENA	99999999999999	judet VASLUI, UAT Miclesti, loc. Miclesti, Cod Postal 737360				Reconstituire	act administrativ	778/47145/2 8.04.1995	CJSDPAT VASLUI	Lipsa CNP.
BURLACU		CATINCA	99999999999999	judet VASLUI, UAT Miclesti, loc. Miclesti, Cod Postal 737360				Reconstituire	act administrativ	778/47145/2 8.04.1995	CJSDPAT VASLUI	Lipsa CNP.

3. SARCINI / DEZMEMBRĂMINTE

Titular			Data nașterii / CUI	Domiciliu / Sediul	Tipul sarcinii sau al dezmembrămintelor dreptului de proprietate	Cotă parte	Identif. entitate asociată	Act juridic			Valoare ipotecă	Tip monedă
Nume / Denumire	Inițiala tatălui	Prenume						Tip act	Nr. act / data	Emitent		

4. NOTĂRI, PROCESE, INTERDICȚII

Tipul notării	Tip act	Nr. act / data	Emitent	Identificator entitate asociată	Imobil împrejmuit / neîmprejmuit	Imobil contestat / necontestat	Alte observații
---------------	---------	----------------	---------	---------------------------------	----------------------------------	--------------------------------	-----------------

5. OBSERVAȚII

Tipul notării	Tip act	Nr. act / data	Emitent	Identificator entitate asociată	Imobil împrejmuit / neîmprejmuit	Imobil contestat / necontestat	Alte observații
---------------	---------	----------------	---------	---------------------------------	----------------------------------	--------------------------------	-----------------

					neimprejmuit		Imobil in suprafata totala de 2100 mp despartit de drum DE 114/4. S-au realizat 2 imobile: ID 16269 cu S1 = 207 mp si ID 16270 cu S2 = 1893 mp.
--	--	--	--	--	--------------	--	---

UAT Miclesti
Zonă cooperativizată (Co)
1. DESCRIEREA IMOBILULUI

REGISTRUL CADASTRAL AL IMOBILELOR

PAVALOI
LACRAMIOARA-
RA-MIHAELA

Semnăt digital de
PAVALOI
LACRAMIOARA-
MIHAELA
Data: 2025.04.25
09:42:42 +03'00'

ANEXA NR. 2

Sector cadastral nr. 16

DATE TEREN											DATE CONSTRUCȚII					
Identificator teren	Adresa imobil	Nr. cadastral	Nr. CF	Suprafața măsurată	Intravilan/ extravilan (I/E)	Nr. top	Nr. tarla	Nr. parcelă	Categorie folosință	Suprafața parcelă	Identif. construcție	Cod grupă destinație	Suprafața construită	Nr. niveluri	Nr. CF	Constr. cu acte (DA/NU)
16270	judet VASLUI, UAT Miclesti, Cod postal 737360			1893	E		6	117/112	A	1893						

2. PROPRIETATEA / POSESIA

Titularul dreptului / posesiei			Data nașterii / CUI	Domiciliu / Sediul	Cota parte	Identif. entitate asociată	Cotă parte teren UI	Mod de dobândire	Act juridic			Observații privitoare la proprietar
Nume / Denumire	Inițiala tatălui	Prenume							Tip act	Nr. act / data	Emitent	
ALEXA		DUMITRU	9999999999999	judet VASLUI, UAT Miclesti, loc. Miclesti, Cod Postal 737360	1/1	16270		Reconstituire	act administrativ	778/47145/2 8.04.1995	CJSDPAT VASLUI	Lipsa CNP.
PANTEA		ELENA	9999999999999	judet VASLUI, UAT Miclesti, loc. Miclesti, Cod Postal 737360				Reconstituire	act administrativ	778/47145/2 8.04.1995	CJSDPAT VASLUI	Lipsa CNP.
SAMOILA		MARIA	9999999999999	judet VASLUI, UAT Miclesti, loc. Miclesti, Cod Postal 737360				Reconstituire	act administrativ	778/47145/2 8.04.1995	CJSDPAT VASLUI	Lipsa CNP.
BURSUC	V	ELENA	9999999999999	judet VASLUI, UAT Miclesti, loc. Miclesti, Cod Postal 737360				Reconstituire	act administrativ	778/47145/2 8.04.1995	CJSDPAT VASLUI	Lipsa CNP.
BURLACU		CATINCA	9999999999999	judet VASLUI, UAT Miclesti, loc. Miclesti, Cod Postal 737360				Reconstituire	act administrativ	778/47145/2 8.04.1995	CJSDPAT VASLUI	Lipsa CNP.

3. SARCINI / DEZMEMBRĂMINTE

Titular			Data nașterii / CUI	Domiciliu / Sediul	Tipul sarcinii sau al dezmembrămintelor dreptului de proprietate	Cotă parte	Identif. entitate asociată	Act juridic			Valoare ipotecă	Tip monedă
Nume / Denumire	Inițiala tatălui	Prenume						Tip act	Nr. act / data	Emitent		

4. NOTĂRI, PROCESE, INTERDICȚII

Tipul notării	Tip act	Nr. act / data	Emitent	Identificator entitate asociată	Imobil împrejmuit / neîmprejmuit	Imobil contestat / necontestat	Alte observații
---------------	---------	----------------	---------	---------------------------------	----------------------------------	--------------------------------	-----------------

5. OBSERVAȚII

					neimprejmuit		Imobil in suprafata totala de 2100 mp despartit de drum DE 114/4. S-au realizat 2 imobile: ID 16269 cu S1 = 207 mp si ID 16270 cu S2 = 1893 mp.
--	--	--	--	--	--------------	--	---

UAT Miclesti
Zonă cooperativizată (Co)
1. DESCRIEREA IMOBILULUI

REGISTRUL CADASTRAL AL IMOBILELOR

PAVALOI
LACRAMIOARA-MIHAELA

Semnat digital de
PAVALOI
LACRAMIOARA-
MIHAELA
Data: 2025.04.25
09:42:56 +03'00'

ANEXA NR. 2

Sector cadastral nr. 16

DATE TEREN											DATE CONSTRUCȚII					
Identificator teren	Adresa imobil	Nr. cadastral	Nr. CF	Suprafața măsurată	Intravilan/ extravilan (I/E)	Nr. top	Nr. tarla	Nr. parcelă	Categorie folosință	Suprafața parcelă	Identif. construcție	Cod grupă destinație	Suprafața construită	Nr. niveluri	Nr. CF	Constr. cu acte (DA/NU)
16271	judet VASLUI, UAT Miclesti, Cod postal 737360			416	E		6	114/9	P	300						
					E		6	117/113	A	116						

2. PROPRIETATEA / POSESIA

Titularul dreptului / posesiei			Data nașterii / CUI	Domiciliu / Sediu	Cota parte	Identif. entitate asociată	Cotă parte teren UI	Mod de dobândire	Act juridic			Observații privitoare la proprietar
Nume / Denumire	Inițiala tatălui	Prenume							Tip act	Nr. act / data	Emitent	
BODROS		ELENA	99999999999999	judet HUNEDOARA, UAT Uricani, loc. Uricani, al PROGRESULUI, Cod Postal 737360, bloc 31B, scara 2, ap. 33	3/9	16271		Succesiune	act notarial	14/23.04.2002	BNP CHIRITA MARIA	
IVAN		MARIA	99999999999999	judet IALOMITA, UAT Tandarei, loc. Tandarei, str BUCURESTI, Cod Postal 737360, bloc 409, scara 18, ap. 3	3/9	16271		Succesiune	act notarial	14/23.04.2002	BNP CHIRITA MARIA	
BURLACU	V	VASILE	99999999999999	judet VASLUI, UAT Miclesti, loc. Neidentificata, Cod Postal 737360	1/9	16271		Succesiune	act notarial	14/23.04.2002	BNP CHIRITA MARIA	
LUCA		MIHAELA	99999999999999	judet VASLUI, UAT Miclesti, loc. Neidentificata, Cod Postal 737360	1/9	16271		Succesiune	act notarial	14/23.04.2002	BNP CHIRITA MARIA	
LUCA		MARIANA	99999999999999	judet VASLUI, UAT Miclesti, loc. Neidentificata, Cod Postal 737360	1/9	16271		Succesiune	act notarial	14/23.04.2002	BNP CHIRITA MARIA	

3. SARCINI / DEZMEMBRĂMINTE

Titular			Data nașterii / CUI	Domiciliu / Sediu	Tipul sarcinii sau al dezmembrămintelor dreptului de proprietate	Cotă parte	Identif. entitate asociată	Act juridic			Valoare ipotecă	Tip monedă
Nume / Denumire	Inițiala tatălui	Prenume						Tip act	Nr. act / data	Emitent		

4. NOTĂRI, PROCESE, INTERDICȚII

Tipul notării	Tip act	Nr. act / data	Emitent	Identificator entitate asociată	Imobil împrejmuit / neîmprejmuit	Imobil contestat / necontestat	Alte observații
					neîmprejmuit		Imobil in suprafata totala de 4100 mp despartit de drum DE 114/4. S-au realizat 2 imobile: ID 16271 cu S1 = 416 mp si ID 16272 cu S2 = 2684

5. OBSERVAȚII

								10272 cu SZ = 3004 mp.
--	--	--	--	--	--	--	--	---------------------------

Spre publicare

Pagina nr. 1
Inregistrare sistematica UAT Miclesti
Anul realizarii: 2025

REGISTRUL CADASTRAL AL IMOBILELOR

UAT Miclesti
Zonă cooperativizată (Co)
1. DESCRIEREA IMOBILULUI

DATE TEREN											DATE CONSTRUCȚII					
Identificator teren	Adresa imobil	Nr. cadastral	Nr. CF	Suprafața măsurată	Intravilan/ extravilan (I/E)	Nr. top	Nr. tarla	Nr. parcelă	Categorie folosință	Suprafața parcelă	Identif. construcție	Cod grupă destinație	Suprafața construită	Nr. niveluri	Nr. CF	Constr. cu acte (DA/NU)
16272	judet VASLUI, UAT Miclesti, Cod postal 737360			3684	E		6	117/113	A	3684						

2. PROPRIETATEA / POSESIA

Titularul dreptului / posesiei			Data nașterii / CUI	Domiciliu / Sediu	Cota parte	Identif. entitate asociată	Cotă parte teren UI	Mod de dobândire	Act juridic			Observații privitoare la proprietar
Nume / Denumire	Inițiala tatălui	Prenume							Tip act	Nr. act / data	Emitent	
BODROS		ELENA	99999999999999	judet HUNEDOARA, UAT Uricani, loc. Uricani, al PROGRESULUI, Cod Postal 737360, bloc 31B, scara 2, ap. 33	3/9	16272		Succesiune	act notarial	14/23.04.2002	BNP CHIRITA MARIA	
IVAN		MARIA	99999999999999	judet IALOMITA, UAT Tandarei, loc. Tandarei, str BUCURESTI, Cod Postal 737360, bloc 409, scara 18, ap. 3	3/9	16272		Succesiune	act notarial	14/23.04.2002	BNP CHIRITA MARIA	
BURLACU	V	VASILE	99999999999999	judet VASLUI, UAT Miclesti, loc. Neidentificata, Cod Postal 737360	1/9	16272		Succesiune	act notarial	14/23.04.2002	BNP CHIRITA MARIA	
LUCA		MIHAELA	99999999999999	judet VASLUI, UAT Miclesti, loc. Neidentificata, Cod Postal 737360	1/9	16272		Succesiune	act notarial	14/23.04.2002	BNP CHIRITA MARIA	
LUCA		MARIANA	99999999999999	judet VASLUI, UAT Miclesti, loc. Neidentificata, Cod Postal 737360	1/9	16272		Succesiune	act notarial	14/23.04.2002	BNP CHIRITA MARIA	

3. SARCINI / DEZMEMBRĂMINTE

Titular			Data nașterii / CUI	Domiciliu / Sediu	Tipul sarcinii sau al dezmembrămintelor dreptului de proprietate	Cotă parte	Identif. entitate asociată	Act juridic			Valoare ipotecă	Tip monedă
Nume / Denumire	Inițiala tatălui	Prenume						Tip act	Nr. act / data	Emitent		

4. NOTĂRI, PROCESE, INTERDICȚII

Tipul notării	Tip act	Nr. act / data	Emitent	Identificator entitate asociată	Imobil împrejmuit / neîmprejmuit	Imobil contestat / necontestat	Alte observații
					neîmprejmuit		Imobil in suprafata totala de 4100 mp despartit de drum DE 114/4. S-au realizat 2 imobile: ID 16271 cu S1 = 416 mp si ID 16272 cu S2 = 3684

5. OBSERVAȚII

							mp.
--	--	--	--	--	--	--	-----

Spre publicare

Pagina nr. 1
Inregistrare sistematica UAT Miclesti
Anul realizarii: 2025

REGISTRUL CADASTRAL AL IMOBILELOR

PAVALOI
LACRAMIOARA-MIHAELA
Semnat digital de
PAVALOI
LACRAMIOARA-
MIHAELA
Data: 2025.04.25
09:43:38 +03'00'

ANEXA NR. 2

Sector cadastral nr. 16

UAT Miclesti
Zonă cooperativizată (Co)
1. DESCRIEREA IMOBILULUI

DATE TEREN											DATE CONSTRUCȚII					
Identificator teren	Adresa imobil	Nr. cadastral	Nr. CF	Suprafața măsurată	Intravilan/ extravilan (I/E)	Nr. top	Nr. tarla	Nr. parcelă	Categorie folosință	Suprafața parcelă	Identif. construcție	Cod grupă destinație	Suprafața construită	Nr. niveluri	Nr. CF	Constr. cu acte (DA/NU)
16273	judet VASLUI, UAT Miclesti, Cod postal 737360			648	E		6	114/8	P	400						
					E		6	117/114	A	248						

2. PROPRIETATEA / POSESIA

Titularul dreptului / posesiei			Data nașterii / CUI	Domiciliu / Sediu	Cota parte	Identif. entitate asociată	Cotă parte teren UI	Mod de dobândire	Act juridic			Observații privitoare la proprietar
Nume / Denumire	Inițiala tatălui	Prenume							Tip act	Nr. act / data	Emitent	
NICA	T	MARIA	99999999999999	judet VASLUI, UAT Miclesti, loc. Miclesti, Cod Postal 737360	1/1	16273		Reconstituire	act administrativ	1155/47632/19.03.1996	CJSDPAT VASLUI	Lipsa CNP.

3. SARCINI / DEZMEMBRĂMINTE

Titular			Data nașterii / CUI	Domiciliu / Sediu	Tipul sarcinii sau al dezmembrămintelor dreptului de proprietate	Cotă parte	Identif. entitate asociată	Act juridic			Valoare ipotecă	Tip monedă
Nume / Denumire	Inițiala tatălui	Prenume						Tip act	Nr. act / data	Emitent		

4. NOTĂRI, PROCESE, INTERDICȚII

Tipul notării	Tip act	Nr. act / data	Emitent	Identificator entitate asociată	Imobil împrejmuit / neîmprejmuit	Imobil contestat / necontestat	Alte observații
					neîmprejmuit		Imobil in suprafata totala de 6100 mp despartit de drum DE 114/4. S-au realizat 2 imobile: ID 16273 cu S1 = 648 mp si ID 16274 cu S2 = 5452 mp.

5. OBSERVAȚII

REGISTRUL CADASTRAL AL IMOBILELOR

UAT Miclesti
Zonă cooperativizată (Co)

Sector cadastral nr. 16

1. DESCRIEREA IMOBILULUI

DATE TEREN											DATE CONSTRUCȚII					
Identificator teren	Adresa imobil	Nr. cadastral	Nr. CF	Suprafața măsurată	Intravilan/ extravilan (I/E)	Nr. top	Nr. tarla	Nr. parcelă	Categorie folosință	Suprafața parcelă	Identif. construcție	Cod grupă destinație	Suprafața construită	Nr. niveluri	Nr. CF	Constr. cu acte (DA/NU)
16274	judet VASLUI, UAT Miclesti, Cod postal 737360			5452	E		6	117/114	P	5452						

2. PROPRIETATEA / POSESIA

Titularul dreptului / posesiei			Data nașterii / CUI	Domiciliu / Sediul	Cota parte	Identif. entitate asociată	Cotă parte teren UI	Mod de dobândire	Act juridic			Observații privitoare la proprietar
Nume / Denumire	Inițiala tatălui	Prenume							Tip act	Nr. act / data	Emitent	
NICA	T	MARIA	99999999999999	judet VASLUI, UAT Miclesti, loc. Miclesti, Cod Postal 737360	1/1	16274		Reconstituire	act administrativ	1155/47632/19.03.1996	CJSDPAT VASLUI	Lipsa CNP.

3. SARCINI / DEZMEMBRĂMINTE

Titular			Data nașterii / CUI	Domiciliu / Sediul	Tipul sarcinii sau al dezmembrămintelor dreptului de proprietate	Cotă parte	Identif. entitate asociată	Act juridic			Valoare ipotecă	Tip monedă
Nume / Denumire	Inițiala tatălui	Prenume						Tip act	Nr. act / data	Emitent		

4. NOTĂRI, PROCESE, INTERDICȚII

Tipul notării	Tip act	Nr. act / data	Emitent	Identificator entitate asociată	Imobil împrejmuit / neîmprejmuit	Imobil contestat / necontestat	Alte observații
					neîmprejmuit		Imobil în suprafața totală de 6100 mp despartit de drum DE 114/4. S-au realizat 2 imobile: ID 16273 cu S1 = 648 mp și ID 16274 cu S2 = 5452 mp.

5. OBSERVAȚII

Copie spre publicare

PAVALOI
LACRAMIOARA
-MIHAELA

Semnăt digitală de
PAVALOI LACRAMIOARA-
MIHAELA
Data: 2025.04.25 09:43:58
+03'00'

Pagina nr. 273
Inregistrare sistematică UAT Miclesti
Sectorul Cadastral nr. 16
Anul realizării: 2024

REGISTRUL CADASTRAL AL IMOBILELOR

Sector cadastral nr. 16

UAT Miclesti
Zonă cooperativizată (Co)
1. DESCRIEREA IMOBILULUI

DATE TEREN											DATE CONSTRUCȚII					
Identificator teren	Adresa imobil	Nr. cadastral	Nr. CF	Suprafața măsurată	Intravilan/ extravilan (I/E)	Nr. top	Nr. tarla	Nr. parcelă	Categorie folosință	Suprafața parcelă	Identif. construcție	Cod grupă destinație	Suprafața construită	Nr. niveluri	Nr. CF	Constr. cu acte (DA/NU)
16275	judet VASLUI, UAT Miclesti, Cod postal 737360			454	E		6	114/7	P	300						
					E		6	117/115	A	154						

2. PROPRIETATEA / POSESIA

Titularul dreptului / posesiei			Data nașterii / CUI	Domiciliu / Sediul	Cota parte	Identif. entitate asociată	Cotă parte teren UI	Mod de dobândire	Act juridic			Observații privitoare la proprietar
Nume / Denumire	Inițiala tatălui	Prenume							Tip act	Nr. act / data	Emitent	
MIHALCEA	GH	ION	999999999999999	judet VASLUI, UAT Miclesti, loc. Chircesti, Cod Postal 737360	1/1	16275		Reconstituire	act administrativ	787/47145/2 8.03.1995	CJSDPAT VASLUI	Lipsa CNP.

3. SARCINI / DEZMEMBRĂMINTE

Titular			Data nașterii / CUI	Domiciliu / Sediul	Tipul sarcinii sau al dezmembrămintelor dreptului de proprietate	Cotă parte	Identif. entitate asociată	Act juridic			Valoare ipotecă	Tip monedă
Nume / Denumire	Inițiala tatălui	Prenume						Tip act	Nr. act / data	Emitent		

4. NOTĂRI, PROCESE, INTERDICȚII

Tipul notării	Tip act	Nr. act / data	Emitent	Identificator entitate asociată	Imobil împrejmuit / neîmprejmuit	Imobil contestat / necontestat	Alte observații
					neîmprejmuit		Imobil în suprafața totală de 4100 mp despartit de drum DE 114/4. S-au realizat 2 imobile: ID 16275 cu S1 = 454 mp și ID 16276 cu S2 = 3646 mp.

5. OBSERVAȚII

Pagina nr. 274

Copie spre publicare

Inregistrare sistematică UAT Miclesti
Sectorul Cadastral nr. 16
Anul realizării: 2024

PAVALOI
LACRAMIOARA-
MIHAELA

Semnăt digitală de PAVALOI
LACRAMIOARA-MIHAELA
Data: 2025.04.25 09:45:56
+03'00'

REGISTRUL CADASTRAL AL IMOBILELOR

Sector cadastral nr. 16

UAT Miclesti
Zonă cooperativizată (Co)
1. DESCRIEREA IMOBILULUI

DATE TEREN											DATE CONSTRUCȚII					
Identificator teren	Adresa imobil	Nr. cadastral	Nr. CF	Suprafața măsurată	Intravilan/ extravilan (I/E)	Nr. top	Nr. tarla	Nr. parcelă	Categorie folosință	Suprafața parcelă	Identif. construcție	Cod grupă destinație	Suprafața construită	Nr. niveluri	Nr. CF	Constr. cu acte (DA/NU)
16276	judet VASLUI, UAT Miclesti, Cod postal 737360			3646	E		6	117/115	A	3646						

2. PROPRIETATEA / POSESIA

Titularul dreptului / posesiei			Data nașterii / CUI	Domiciliu / Sedi	Cota parte	Identif. entitate asociată	Cotă parte teren UI	Mod de dobândire	Act juridic			Observații privitoare la proprietar
Nume / Denumire	Inițiala tatălui	Prenume							Tip act	Nr. act / data	Emitent	
MIHALCEA	GH	ION	999999999999999	judet VASLUI, UAT Miclesti, loc. Chircesti, Cod Postal 737360	1/1	16276		Reconstituire	act administrativ	787/47145/2 8.03.1995	CJSDPAT VASLUI	Lipsa CNP.

3. SARCINI / DEZMEMBRĂMINTE

Titular			Data nașterii / CUI	Domiciliu / Sedi	Tipul sarcinii sau al dezmembrămintelor dreptului de proprietate	Cotă parte	Identif. entitate asociată	Act juridic			Valoare ipotecă	Tip monedă
Nume / Denumire	Inițiala tatălui	Prenume						Tip act	Nr. act / data	Emitent		

4. NOTĂRI, PROCESE, INTERDICȚII

Tipul notării	Tip act	Nr. act / data	Emitent	Identificator entitate asociată	Imobil împrejmuit / neîmprejmuit	Imobil contestat / necontestat	Alte observații
					neîmprejmuit		Imobil în suprafața totală de 4100 mp despartit de drum DE 114/4. S-au realizat 2 imobile: ID 16275 cu S1 = 454 mp și ID 16276 cu S2 = 3646 mp.

5. OBSERVAȚII

Copie spre publicare

Pagina nr. 275
Inregistrare sistematica UAT Miclesti
Sectorul Cadastral nr. 16
Anul realizarii: 2024

PAVALOI
LACRAMIOARA-
MIHAELA

Semnat digital de PAVALOI
LACRAMIOARA-MIHAELA
Data: 2025.04.25 09:46:22
+03'00'

REGISTRUL CADASTRAL AL IMOBILELOR

UAT Miclesti
Zonă cooperativizată (Co)

Sector cadastral nr. 16

1. DESCRIEREA IMOBILULUI

DATE TEREN											DATE CONSTRUCȚII					
Identificator teren	Adresa imobil	Nr. cadastral	Nr. CF	Suprafața măsurată	Intravilan/ extravilan (I/E)	Nr. top	Nr. tarla	Nr. parcelă	Categorie folosință	Suprafața parcelă	Identif. construcție	Cod grupă destinație	Suprafața construită	Nr. niveluri	Nr. CF	Constr. cu acte (DA/NU)
16277	judet VASLUI, UAT Miclesti, Cod postal 737360			526	E		6	114/6	P	300						
					E		6	117/116	A	226						

2. PROPRIETATEA / POSESIA

Titularul dreptului / posesiei			Data nașterii / CUI	Domiciliu / Sediu	Cota parte	Identif. entitate asociată	Cotă parte teren UI	Mod de dobândire	Act juridic			Observații privitoare la proprietar
Nume / Denumire	Inițiala tatălui	Prenume							Tip act	Nr. act / data	Emitent	
ALEXA	C	TOADER	9999999999999999	judet VASLUI, UAT Miclesti, loc. Chircesti, Cod Postal 737360	1/1	16277		Reconstituire	act administrativ	748/47145/07.10.1996	CJSDPAT VASLUI	Lipsa CNP.

3. SARCINI / DEZMEMBRĂMINTE

Titular			Data nașterii / CUI	Domiciliu / Sediu	Tipul sarcinii sau al dezmembrămintelor dreptului de proprietate	Cotă parte	Identif. entitate asociată	Act juridic			Valoare ipotecă	Tip monedă
Nume / Denumire	Inițiala tatălui	Prenume						Tip act	Nr. act / data	Emitent		

4. NOTĂRI, PROCESE, INTERDICȚII

Tipul notării	Tip act	Nr. act / data	Emitent	Identificator entitate asociată	Imobil împrejmuit / neîmprejmuit	Imobil contestat / necontestat	Alte observații
					neîmprejmuit		Imobil in suprafata totala de 5100 mp despartit de drum DE 114/4. S-au realizat 2 imobile: ID 16277 cu S1 = 526 mp si ID 16278 cu S2 = 4574 mp.

5. OBSERVAȚII

Copie spre publicare

PAVALOI
LACRAMIOARA-
MIHAELA

Semnat digital de PAVALOI
LACRAMIOARA-MIHAELA
Data: 2025.04.25 09:47:19
+03'00'

Pagina nr. 276
Inregistrare sistematica UAT Miclesti
Sectorul Cadastral nr. 16
Anul realizarii: 2024

REGISTRUL CADASTRAL AL IMOBILELOR

Sector cadastral nr. 16

UAT Miclesti
Zonă cooperativizată (Co)
1. DESCRIEREA IMOBILULUI

DATE TEREN											DATE CONSTRUCȚII					
Identificator teren	Adresa imobil	Nr. cadastral	Nr. CF	Suprafața măsurată	Intravilan/ extravilan (I/E)	Nr. top	Nr. tarla	Nr. parcelă	Categorie folosință	Suprafața parcelă	Identif. construcție	Cod grupă destinație	Suprafața construită	Nr. niveluri	Nr. CF	Constr. cu acte (DA/NU)
16278	judet VASLUI, UAT Miclesti, Cod postal 737360			4574	E		6	117/116	A	4574						

2. PROPRIETATEA / POSESIA

Titularul dreptului / posesiei			Data nașterii / CUI	Domiciliu / Sediul	Cota parte	Identif. entitate asociată	Cotă parte teren UI	Mod de dobândire	Act juridic			Observații privitoare la proprietar
Nume / Denumire	Inițiala tatălui	Prenume							Tip act	Nr. act / data	Emitent	
ALEXA	C	TOADER	999999999999999	judet VASLUI, UAT Miclesti, loc. Chircesti, Cod Postal 737360	1/1	16278		Reconstituire	act administrativ	748/47145/07.10.1996	CJSDPAT VASLUI	Lipsa CNP.

3. SARCINI / DEZMEMBRĂMINTE

Titular			Data nașterii / CUI	Domiciliu / Sediul	Tipul sarcinii sau al dezmembrămintelor dreptului de proprietate	Cotă parte	Identif. entitate asociată	Act juridic			Valoare ipotecă	Tip monedă
Nume / Denumire	Inițiala tatălui	Prenume						Tip act	Nr. act / data	Emitent		

4. NOTĂRI, PROCESE, INTERDICȚII

Tipul notării	Tip act	Nr. act / data	Emitent	Identificator entitate asociată	Imobil împrejmuit / neîmprejmuit	Imobil contestat / necontestat	Alte observații
					neîmprejmuit		Imobil în suprafața totală de 5100 mp despartit de drum DE 114/4. S-au realizat 2 imobile: ID 16277 cu S1 = 526 mp și ID 16278 cu S2 = 4574 mp.

5. OBSERVAȚII

Copie spre publicare

Pagina nr. 277
Inregistrare sistematica UAT Miclesti
Sectorul Cadastral nr. 16
Anul realizarii: 2024

PAVALOI
LACRAMIOARA
A-MIHAELA

Semnat digital de
PAVALOI LACRAMIOARA-
MIHAELA
Data: 2025.04.25 09:47:47
+03'00'

REGISTRUL CADASTRAL AL IMOBILELOR

UAT Miclesti
Zonă cooperativizată (Co)

Sector cadastral nr. 16

1. DESCRIEREA IMOBILULUI

DATE TEREN											DATE CONSTRUCȚII					
Identificator teren	Adresa imobil	Nr. cadastral	Nr. CF	Suprafața măsurată	Intravilan/ extravilan (I/E)	Nr. top	Nr. tarla	Nr. parcelă	Categorie folosință	Suprafața parcelă	Identif. construcție	Cod grupă destinație	Suprafața construită	Nr. niveluri	Nr. CF	Constr. cu acte (DA/NU)
16279	judet VASLUI, UAT Miclesti, Cod postal 737360			226	E		6	114/5	N	226						

2. PROPRIETATEA / POSESIA

Titularul dreptului / posesiei			Data nașterii / CUI	Domiciliu / Sediul	Cota parte	Identif. entitate asociată	Cotă parte teren UI	Mod de dobândire	Act juridic			Observații privitoare la proprietar
Nume / Denumire	Inițiala tatălui	Prenume							Tip act	Nr. act / data	Emitent	
MOSULET		CORNELIU	9999999999999	judet VASLUI, UAT Miclesti, loc. Miclesti, Cod Postal 737360	1/1	16279		Conventie	act notarial	1111/19.08.2003	NP Simin Maria	Lipsa CNP.
MOSULET		TATIANA	9999999999999	judet VASLUI, UAT Miclesti, loc. Miclesti, Cod Postal 737360				Conventie	act notarial	1111/19.08.2003	NP Simin Maria	(bun comun) Lipsa CNP.

3. SARCINI / DEZMEMBRĂMINTE

Titular			Data nașterii / CUI	Domiciliu / Sediul	Tipul sarcinii sau al dezmembrămintelor dreptului de proprietate	Cotă parte	Identif. entitate asociată	Act juridic			Valoare ipotecă	Tip monedă
Nume / Denumire	Inițiala tatălui	Prenume						Tip act	Nr. act / data	Emitent		

4. NOTĂRI, PROCESE, INTERDICȚII

Tipul notării	Tip act	Nr. act / data	Emitent	Identificator entitate asociată	Imobil împrejmuit / neîmprejmuit	Imobil contestat / necontestat	Alte observații
					neîmprejmuit		Imobil provenit din CF 70549 ca urmare a actualizarii informatiilor tehnice cadastrale efectuate in cadastru sistematic.

5. OBSERVAȚII

Copie spre publicare

PAVALOI
LACRAMIOAR
A-MIHAELA

Semnat digital de
PAVALOI LACRAMIOARA-
MIHAELA
Data: 2025.04.25 09:48:17
+03'00'

Pagina nr. 278
Inregistrare sistematica UAT Miclesti
Sectorul Cadastral nr. 16
Anul realizarii: 2024

REGISTRUL CADASTRAL AL IMOBILELOR

PAVALOI
LACRAMIOARA-
RA-MIHAELA

Semnat digital de
PAVALOI
LACRAMIOARA-
MIHAELA
Data: 2025.04.25
09:48:36 +03'00'

ANEXA NR. 2

Sector cadastral nr. 16

UAT Miclesti
Zonă cooperativizată (Co)
1. DESCRIEREA IMOBILULUI

DATE TEREN											DATE CONSTRUCȚII					
Identificator teren	Adresa imobil	Nr. cadastral	Nr. CF	Suprafața măsurată	Intravilan/ extravilan (I/E)	Nr. top	Nr. tarla	Nr. parcelă	Categorie folosință	Suprafața parcelă	Identif. construcție	Cod grupă destinație	Suprafața construită	Nr. niveluri	Nr. CF	Constr. cu acte (DA/NU)
16280	judet VASLUI, UAT Miclesti, Cod postal 737360	35	47 (IE 70549)	2367	E		6	117/117 , 114/5	A	2367						

2. PROPRIETATEA / POSESIA

Titularul dreptului / posesiei			Data nașterii / CUI	Domiciliu / Sediu	Cota parte	Identif. entitate asociată	Cotă parte teren UI	Mod de dobândire	Act juridic			Observații privitoare la proprietar
Nume / Denumire	Inițiala tatălui	Prenume							Tip act	Nr. act / data	Emitent	
MOSULET		CORNELIU	99999999999999	judet VASLUI, UAT Miclesti, loc. Miclesti, Cod Postal 737360	1/1	16280		Conventie	act notarial	1111/19.08. 2003	NP Simin Maria	Lipsa CNP.
MOSULET		TATIANA	99999999999999	judet VASLUI, UAT Miclesti, loc. Miclesti, Cod Postal 737360				Conventie	act notarial	1111/19.08. 2003	NP Simin Maria	(bun comun) Lipsa CNP.

3. SARCINI / DEZMEMBRĂMINTE

Titular			Data nașterii / CUI	Domiciliu / Sediu	Tipul sarcinii sau al dezmembrămintelor dreptului de proprietate	Cotă parte	Identif. entitate asociată	Act juridic			Valoare ipotecă	Tip monedă
Nume / Denumire	Inițiala tatălui	Prenume						Tip act	Nr. act / data	Emitent		

4. NOTĂRI, PROCESE, INTERDICȚII

Tipul notării	Tip act	Nr. act / data	Emitent	Identificator entitate asociată	Imobil împrejmuit / neîmprejmuit	Imobil contestat / necontestat	Alte observații
Imobil repositionat ca urmare a finalizarii lucrarilor de cadastru sistematic.	act normativ	Legea nr. 7/13.03.1996	Parlamentul Romaniei	16280	neimprejmuit		
Se noteaza actualizarea informatiilor tehnice cadastrale, in sensul diminuarii suprafetei din prezenta CF cu 226 mp ce se inscrie in CF ce se va infiinta la ID 16279 ca urmare a masuratorilor efectuate in cadastru sistematic.	act normativ	Legea nr. 7/13.03.1996	Parlamentul Romaniei	16280			

5. OBSERVAȚII

REGISTRUL CADASTRAL AL IMOBILELOR

UAT Miclesti
Zonă cooperativizată (Co)

Sector cadastral nr. 16

1. DESCRIEREA IMOBILULUI

DATE TEREN											DATE CONSTRUCȚII					
Identificator teren	Adresa imobil	Nr. cadastral	Nr. CF	Suprafața măsurată	Intravilan/ extravilan (I/E)	Nr. top	Nr. tarla	Nr. parcelă	Categorie folosință	Suprafața parcelă	Identif. construcție	Cod grupă destinație	Suprafața construită	Nr. niveluri	Nr. CF	Constr. cu acte (DA/NU)
16281	judet VASLUI, UAT Miclesti, Cod postal 737360			211	E		6	117/118 ; 114/4	P	211						

2. PROPRIETATEA / POSESIA

Titularul dreptului / posesiei			Data nașterii / CUI	Domiciliu / Sedi	Cota parte	Identif. entitate asociată	Cotă parte teren UI	Mod de dobândire	Act juridic			Observații privitoare la proprietar
Nume / Denumire	Inițiala tatălui	Prenume							Tip act	Nr. act / data	Emitent	
ALEXA		SULTANA	17.07.1940	judet VASLUI, UAT Miclesti, loc. Miclesti, Cod Postal 737360	1/1	16281		Succesiune	act notarial	145/16.12.2016	SPN SIMIN	

3. SARCINI / DEZMEMBRĂMINTE

Titular			Data nașterii / CUI	Domiciliu / Sedi	Tipul sarcinii sau al dezmembrămintelor dreptului de proprietate	Cotă parte	Identif. entitate asociată	Act juridic			Valoare ipotecă	Tip monedă
Nume / Denumire	Inițiala tatălui	Prenume						Tip act	Nr. act / data	Emitent		

4. NOTĂRI, PROCESE, INTERDICȚII

Tipul notării	Tip act	Nr. act / data	Emitent	Identificator entitate asociată	Imobil împrejmuit / neîmprejmuit	Imobil contestat / necontestat	Alte observații
					neîmprejmuit		Imobil în suprafata totala de 2800 mp despartit de drum DE 114/4. S-au realizat 2 imobile: ID 16281 cu S1 = 211 mp si ID 16282 cu S2 = 2589 mp.

5. OBSERVAȚII

Copie spre publicare

PAVALOI
LACRAMIOARA
-MIHAELA

Semnat digital de
PAVALOI LACRAMIOARA-
MIHAELA
Data: 2025.04.25 09:48:54
+03'00'

Pagina nr. 280
Inregistrare sistematica UAT Miclesti
Sectorul Cadastral nr. 16
Anul realizarii: 2024

REGISTRUL CADASTRAL AL IMOBILELOR

UAT Miclesti
Zonă cooperativizată (Co)

Sector cadastral nr. 16

1. DESCRIEREA IMOBILULUI

DATE TEREN											DATE CONSTRUCȚII					
Identificator teren	Adresa imobil	Nr. cadastral	Nr. CF	Suprafața măsurată	Intravilan/ extravilan (I/E)	Nr. top	Nr. tarla	Nr. parcelă	Categorie folosință	Suprafața parcelă	Identif. construcție	Cod grupă destinație	Suprafața construită	Nr. niveluri	Nr. CF	Constr. cu acte (DA/NU)
16282	judet VASLUI, UAT Miclesti, Cod postal 737360			2589	E		6	117/118; 114/4	A	2589						

2. PROPRIETATEA / POSESIA

Titularul dreptului / posesiei			Data nașterii / CUI	Domiciliu / Sedi	Cota parte	Identif. entitate asociată	Cotă parte teren UI	Mod de dobândire	Act juridic			Observații privitoare la proprietar
Nume / Denumire	Inițiala tatălui	Prenume							Tip act	Nr. act / data	Emitent	
ALEXA		SULTANA	17.07.1940	judet VASLUI, UAT Miclesti, loc. Miclesti, Cod Postal 737360	1/1	16282		Sucesiune	act notarial	145/16.12.2016	SPN SIMIN	

3. SARCINI / DEZMEMBRĂMINTE

Titular			Data nașterii / CUI	Domiciliu / Sedi	Tipul sarcinii sau al dezmembrămintelor dreptului de proprietate	Cotă parte	Identif. entitate asociată	Act juridic			Valoare ipotecă	Tip monedă
Nume / Denumire	Inițiala tatălui	Prenume						Tip act	Nr. act / data	Emitent		

4. NOTĂRI, PROCESE, INTERDICȚII

Tipul notării	Tip act	Nr. act / data	Emitent	Identificator entitate asociată	Imobil împrejmuit / neîmprejmuit	Imobil contestat / necontestat	Alte observații
					neîmprejmuit		Imobil in suprafata totala de 2800 mp

5. OBSERVAȚII

Copie spre publicare

Pagina nr. 281
Inregistrare sistematica UAT Miclesti
Sectorul Cadastral nr. 16
Anul realizarii: 2024

PAVALOI
LACRAMIOARA-MIHAELA
RA-MIHAELA

Semnat digital de
PAVALOI LACRAMIOARA-MIHAELA
Data: 2025.04.25 09:49:14 +03'00'

REGISTRUL CADASTRAL AL IMOBILELOR

UAT Miclesti
Zonă cooperativizată (Co)

Sector cadastral nr. 16

1. DESCRIEREA IMOBILULUI

DATE TEREN											DATE CONSTRUCȚII					
Identificator teren	Adresa imobil	Nr. cadastral	Nr. CF	Suprafața măsurată	Intravilan/ extravilan (I/E)	Nr. top	Nr. tarla	Nr. parcelă	Categorie folosință	Suprafața parcelă	Identif. construcție	Cod grupă destinație	Suprafața construită	Nr. niveluri	Nr. CF	Constr. cu acte (DA/NU)
16283	judet VASLUI, UAT Miclesti, Cod postal 737360			599	E		6	117/119; 114/3	P	599						

2. PROPRIETATEA / POSESIA

Titularul dreptului / posesiei			Data nașterii / CUI	Domiciliu / Sedi	Cota parte	Identif. entitate asociată	Cotă parte teren UI	Mod de dobândire	Act juridic			Observații privitoare la proprietar
Nume / Denumire	Inițiala tatălui	Prenume							Tip act	Nr. act / data	Emitent	
BRINZAN		DIDINA	9999999999999	judet VASLUI, UAT Miclesti, loc. Miclesti, Cod Postal 737360	1/1	16283		Conventie	act notarial	566/05.05.2003	NP Simin Maria	Lipsa CNP.
BRINZAN		MIHAI	9999999999999	judet VASLUI, UAT Miclesti, loc. Miclesti, Cod Postal 737360				Conventie	act notarial	566/05.05.2003	NP Simin Maria	(bun comun) Lipsa CNP.

3. SARCINI / DEZMEMBRĂMINTE

Titular			Data nașterii / CUI	Domiciliu / Sedi	Tipul sarcinii sau al dezmembrămintelor dreptului de proprietate	Cotă parte	Identif. entitate asociată	Act juridic			Valoare ipotecă	Tip monedă
Nume / Denumire	Inițiala tatălui	Prenume						Tip act	Nr. act / data	Emitent		

4. NOTĂRI, PROCESE, INTERDICȚII

Tipul notării	Tip act	Nr. act / data	Emitent	Identificator entitate asociată	Imobil împrejmuit / neîmprejmuit	Imobil contestat / necontestat	Alte observații
Se noteaza repositionare amplasament imobil pe coordonatele reale in teren conf Ordin 700/2014	act administrativ	pad avizat/10.05.2017	BCPI VASLUI	16283	neimprejmuit		Imobil provenit din CF 70535 ca urmare a

5. OBSERVAȚII

Copie spre publicare

Pagina nr. 282
Inregistrare sistematica UAT Miclesti
Sectorul Cadastral nr. 16
Anul realizarii: 2024

PAVALOI
LACRAMIOARA-MIHAELA
Semnat digital de
PAVALOI LACRAMIOARA-MIHAELA
Data: 2025.04.25 09:49:33
+03'00'

REGISTRUL CADASTRAL AL IMOBILELOR

PAVALOI
LACRAMIOARA-
MIHAELA

Semnat digital de PAVALOI
LACRAMIOARA-MIHAELA
Data: 2025.04.25 09:49:53
+03'00'

ANEXA NR. 2

Sector cadastral nr. 16

UAT Miclesti
Zonă cooperativizată (Co)
1. DESCRIEREA IMOBILULUI

DATE TEREN											DATE CONSTRUCȚII					
Identificator teren	Adresa imobil	Nr. cadastral	Nr. CF	Suprafața măsurată	Intravilan/ extravilan (I/E)	Nr. top	Nr. tarla	Nr. parcelă	Categorie folosință	Suprafața parcelă	Identif. construcție	Cod grupă destinație	Suprafața construită	Nr. niveluri	Nr. CF	Constr. cu acte (DA/NU)
16284	judet VASLUI, UAT Miclesti, Cod postal 737360	137	87 (IE 70535)	9668	E		6	117/119; 114/3	A	9591						
					E		6	117/119; 114/3	P	77						

2. PROPRIETATEA / POSESIA

Titularul dreptului / posesiei			Data nașterii / CUI	Domiciliu / Sedi	Cota parte	Identif. entitate asociată	Cotă parte teren UI	Mod de dobândire	Act juridic			Observații privitoare la proprietar
Nume / Denumire	Inițiala tatălui	Prenume							Tip act	Nr. act / data	Emitent	
BRINZAN		DIDINA	9999999999999	judet VASLUI, UAT Miclesti, loc. Miclesti, Cod Postal 737360	1/1	16284		Conventie	act notarial	566/05.05.2003	NP Simin Maria	Lipsa CNP.
BRINZAN		MIHAI	9999999999999	judet VASLUI, UAT Miclesti, loc. Miclesti, Cod Postal 737360				Conventie	act notarial	566/05.05.2003	NP Simin Maria	(bun comun) Lipsa CNP.

3. SARCINI / DEZMEMBRĂMINTE

Titular			Data nașterii / CUI	Domiciliu / Sedi	Tipul sarcinii sau al dezmembrămintelor dreptului de proprietate	Cotă parte	Identif. entitate asociată	Act juridic			Valoare ipotecă	Tip monedă
Nume / Denumire	Inițiala tatălui	Prenume						Tip act	Nr. act / data	Emitent		

4. NOTĂRI, PROCESE, INTERDICȚII

Tipul notării	Tip act	Nr. act / data	Emitent	Identificator entitate asociată	Imobil împrejmuit / neîmprejmuit	Imobil contestat / necontestat	Alte observații
Se noteaza repositionare amplasament imobil pe coordonatele reale in teren conf Ordin 700/2014	act administrativ	pad avizat/10.05.2017	BCPI VASLUI	16284	neimprejmuit		
Imobil repositionat ca urmare a finalizarii lucrarilor de cadastru sistematic.	act normativ	Legea nr. 7/13.03.1996	Parlamentul Romaniei	16284			

5. OBSERVAȚII

Se noteaza actualizarea informatiilor tehnice cadastrale, in sensul diminuarii suprafetei din prezenta CF cu 599 mp ce se inscrie in CF ce se va infiinta la ID 16283 ca urmare a masuratorilor efectuate in cadastru sistematic.	act normativ	Legea nr. 7/13.03.1996	Parlamentul Romaniei	16284			
---	--------------	------------------------	----------------------	-------	--	--	--

Copie spre publicare

Pagina nr. 283
Inregistrare sistematica UAT Miclesti
Sectorul Cadastral nr. 16
Anul realizarii: 2024

REGISTRUL CADASTRAL AL IMOBILELOR

UAT Miclesti
Zonă cooperativizată (Co)

Sector cadastral nr. 16

1. DESCRIEREA IMOBILULUI

DATE TEREN											DATE CONSTRUCȚII					
Identificator teren	Adresa imobil	Nr. cadastral	Nr. CF	Suprafața măsurată	Intravilan/ extravilan (I/E)	Nr. top	Nr. tarla	Nr. parcelă	Categorie folosință	Suprafața parcelă	Identif. construcție	Cod grupă destinație	Suprafața construită	Nr. niveluri	Nr. CF	Constr. cu acte (DA/NU)
16285	judet VASLUI, UAT Miclesti, Cod postal 737360			128	E		6	114/2	P	128						

2. PROPRIETATEA / POSESIA

Titularul dreptului / posesiei			Data nașterii / CUI	Domiciliu / Sediu	Cota parte	Identif. entitate asociată	Cotă parte teren UI	Mod de dobândire	Act juridic			Observații privitoare la proprietar
Nume / Denumire	Inițiala tatălui	Prenume							Tip act	Nr. act / data	Emitent	
ROYAL SRL			21797440	judet VASLUI, UAT Vaslui, loc. Vaslui, str DIMITRIE STURZA, Cod Postal 737360, bloc 127	1/1	16285		Conventie	act notarial	1923/31.08.2022	Cioncu Ramona Daniela	

3. SARCINI / DEZMEMBRĂMINTE

Titular			Data nașterii / CUI	Domiciliu / Sediu	Tipul sarcinii sau al dezmembrămintelor dreptului de proprietate	Cotă parte	Identif. entitate asociată	Act juridic			Valoare ipotecă	Tip monedă
Nume / Denumire	Inițiala tatălui	Prenume						Tip act	Nr. act / data	Emitent		

4. NOTĂRI, PROCESE, INTERDICȚII

Tipul notării	Tip act	Nr. act / data	Emitent	Identificator entitate asociată	Imobil împrejmuit / neîmprejmuit	Imobil contestat / necontestat	Alte observații
					neîmprejmuit		Imobil provenit din CF 72473 ca urmare a

5. OBSERVAȚII

Copie spre publicare

Pagina nr. 284
Inregistrare sistematica UAT Miclesti
Sectorul Cadastral nr. 16
Anul realizarii: 2024

PAVALOI
LACRAMIOARA-
MIHAELA

Semnat digital de PAVALOI
LACRAMIOARA-MIHAELA
Data: 2025.04.25 09:50:30
+03'00'

REGISTRUL CADASTRAL AL IMOBILELOR

UAT Miclesti
Zonă cooperativizată (Co)

1. DESCRIEREA IMOBILULUI

DATE TEREN											DATE CONSTRUCȚII					
Identificator teren	Adresa imobil	Nr. cadastral	Nr. CF	Suprafața măsurată	Intravilan/ extravilan (I/E)	Nr. top	Nr. tarla	Nr. parcelă	Categorie folosință	Suprafața parcelă	Identif. construcție	Cod grupă destinație	Suprafața construită	Nr. niveluri	Nr. CF	Constr. cu acte (DA/NU)
16286	judet VASLUI, UAT Miclesti, Cod postal 737360	72473	72473	2372	E		6	117/120	A	2372						

2. PROPRIETATEA / POSESIA

Titularul dreptului / posesiei			Data nașterii / CUI	Domiciliu / Sediul	Cota parte	Identif. entitate asociată	Cotă parte teren UI	Mod de dobândire	Act juridic			Observații privitoare la proprietar
Nume / Denumire	Inițiala tatălui	Prenume							Tip act	Nr. act / data	Emitent	
ROYAL SRL			21797440	judet VASLUI, UAT Vaslui, loc. Vaslui, str DIMITRIE STURZA, Cod Postal 737360, bloc 127	1/1	16286		Conventie	act notarial	1923/31.08.2022	Cioncu Ramona Daniela	

3. SARCINI / DEZMEMBRĂMINTE

Titular			Data nașterii / CUI	Domiciliu / Sediul	Tipul sarcinii sau al dezmembrămintelor dreptului de proprietate	Cotă parte	Identif. entitate asociată	Act juridic			Valoare ipotecă	Tip monedă
Nume / Denumire	Inițiala tatălui	Prenume						Tip act	Nr. act / data	Emitent		

4. NOTĂRI, PROCESE, INTERDICȚII

Tipul notării	Tip act	Nr. act / data	Emitent	Identificator entitate asociată	Imobil împrejmuit / neîmprejmuit	Imobil contestat / necontestat	Alte observații
Imobil repositionat ca urmare a finalizării lucrărilor de cadastru sistematic.	act normativ	Legea nr. 7/13.03.1996	Parlamentul Romaniei	16286	neîmprejmuit		
Se noteaza actualizarea informatiilor tehnice cadastrale, in sensul diminuarii suprafetei din prezenta CF cu 128 mp ce se inscrie in CF ce se va infiinta la ID 16285 ca urmare a masuratorilor efectuate in cadastru sistematic.	act normativ	Legea nr. 7/13.03.1996	Parlamentul Romaniei	16286			

REGISTRUL CADASTRAL AL IMOBILELOR

UAT Miclesti
Zonă cooperativizată (Co)

Sector cadastral nr. 16

1. DESCRIEREA IMOBILULUI

DATE TEREN											DATE CONSTRUCȚII					
Identificator teren	Adresa imobil	Nr. cadastral	Nr. CF	Suprafața măsurată	Intravilan/ extravilan (I/E)	Nr. top	Nr. tarla	Nr. parcelă	Categorie folosință	Suprafața parcelă	Identif. construcție	Cod grupă destinație	Suprafața construită	Nr. niveluri	Nr. CF	Constr. cu acte (DA/NU)
16287	judet VASLUI, UAT Miclesti, Cod postal 737360			233	E		6	114/2	P	233						

2. PROPRIETATEA / POSESIA

Titularul dreptului / posesiei			Data nașterii / CUI	Domiciliu / Sediu	Cota parte	Identif. entitate asociată	Cotă parte teren UI	Mod de dobândire	Act juridic			Observații privitoare la proprietar
Nume / Denumire	Inițiala tatălui	Prenume							Tip act	Nr. act / data	Emitent	
ROYAL SRL			21797440	judet VASLUI, UAT Vaslui, loc. Vaslui, str DIMITRIE STURZA, Cod Postal 737360, bloc 127	1/1	16287		Conventie	act notarial	1922/31.08.2022	Cioncu Ramona Daniela	

3. SARCINI / DEZMEMBRĂMINTE

Titular			Data nașterii / CUI	Domiciliu / Sediu	Tipul sarcinii sau al dezmembrămintelor dreptului de proprietate	Cotă parte	Identif. entitate asociată	Act juridic			Valoare ipotecă	Tip monedă
Nume / Denumire	Inițiala tatălui	Prenume						Tip act	Nr. act / data	Emitent		

4. NOTĂRI, PROCESE, INTERDICȚII

Tipul notării	Tip act	Nr. act / data	Emitent	Identificator entitate asociată	Imobil împrejmuit / neîmprejmuit	Imobil contestat / necontestat	Alte observații
					neîmprejmuit		Imobil provenit din CF 72472 ca urmare a

5. OBSERVAȚII

Copie spre publicare

Pagina nr. 286
Inregistrare sistematica UAT Miclesti
Sectorul Cadastral nr. 16
Anul realizarii: 2024

PAVALOI
LACRAMIOARA-MIHAELA
A-MIHAELA

Semnat digital de
PAVALOI LACRAMIOARA-MIHAELA
Data: 2025.04.25 10:11:26 +03'00'

REGISTRUL CADASTRAL AL IMOBILELOR

UAT Miclesti
Zonă cooperativizată (Co)
1. DESCRIEREA IMOBILULUI

DATE TEREN											DATE CONSTRUCȚII					
Identificator teren	Adresa imobil	Nr. cadastral	Nr. CF	Suprafața măsurată	Intravilan/ extravilan (I/E)	Nr. top	Nr. tarla	Nr. parcelă	Categorie folosință	Suprafața parcelă	Identif. construcție	Cod grupă destinație	Suprafața construită	Nr. niveluri	Nr. CF	Constr. cu acte (DA/NU)
16288	judet VASLUI, UAT Miclesti, Cod postal 737360	72472	72472	4267	E		6	117/120	A	4267						

2. PROPRIETATEA / POSESIA

Titularul dreptului / posesiei			Data nașterii / CUI	Domiciliu / Sediul	Cota parte	Identif. entitate asociată	Cotă parte teren UI	Mod de dobândire	Act juridic			Observații privitoare la proprietar
Nume / Denumire	Inițiala tatălui	Prenume							Tip act	Nr. act / data	Emitent	
ROYAL SRL			21797440	judet VASLUI, UAT Vaslui, loc. Vaslui, str DIMITRIE STURZA, Cod Postal 737360, bloc 127	1/1	16288		Conventie	act notarial	1922/31.08.2022	Cioncu Ramona Daniela	

3. SARCINI / DEZMEMBRĂMINTE

Titular			Data nașterii / CUI	Domiciliu / Sediul	Tipul sarcinii sau al dezmembrămintelor dreptului de proprietate	Cotă parte	Identif. entitate asociată	Act juridic			Valoare ipotecă	Tip monedă
Nume / Denumire	Inițiala tatălui	Prenume						Tip act	Nr. act / data	Emitent		

4. NOTĂRI, PROCESE, INTERDICȚII

Tipul notării	Tip act	Nr. act / data	Emitent	Identificator entitate asociată	Imobil împrejmuit / neîmprejmuit	Imobil contestat / necontestat	Alte observații
Imobil repositionat ca urmare a finalizării lucrărilor de cadastru sistematic.	act normativ	Legea nr. 7/13.03.1996	Parlamentul Romaniei	16288	neîmprejmuit		
Se noteaza actualizarea informatiilor tehnice cadastrale, in sensul diminuării suprafeței din prezenta CF cu 233 mp ce se inscrie in CF ce se va infiinta la ID 16287 ca urmare a masuratorilor efectuate in cadastru sistematic.	act normativ	Legea nr. 7/13.03.1996	Parlamentul Romaniei	16288			

REGISTRUL CADASTRAL AL IMOBILELOR

UAT Miclesti
Zonă cooperativizată (Co)

Sector cadastral nr. 16

1. DESCRIEREA IMOBILULUI

DATE TEREN											DATE CONSTRUCȚII					
Identificator teren	Adresa imobil	Nr. cadastral	Nr. CF	Suprafața măsurată	Intravilan/ extravilan (I/E)	Nr. top	Nr. tarla	Nr. parcelă	Categorie folosință	Suprafața parcelă	Identif. construcție	Cod grupă destinație	Suprafața construită	Nr. niveluri	Nr. CF	Constr. cu acte (DA/NU)
16289	judet VASLUI, UAT Miclesti, Cod postal 737360			187	E		6	117/120; 114/2	P	187						

2. PROPRIETATEA / POSESIA

Titularul dreptului / posesiei			Data nașterii / CUI	Domiciliu / Sedi	Cota parte	Identif. entitate asociată	Cotă parte teren UI	Mod de dobândire	Act juridic			Observații privitoare la proprietar
Nume / Denumire	Inițiala tatălui	Prenume							Tip act	Nr. act / data	Emitent	
SABADAC		AGLAIA	9999999999999	judet VASLUI, UAT Miclesti, loc. Miclesti, Cod Postal 737360	1/1	16289		Reconstituire	act administrativ	934/47528/2 9.08.1995	CJSDPAT VASLUI	Lipsa CNP.

3. SARCINI / DEZMEMBRĂMINTE

Titular			Data nașterii / CUI	Domiciliu / Sedi	Tipul sarcinii sau al dezmembrămintelor dreptului de proprietate	Cotă parte	Identif. entitate asociată	Act juridic			Valoare ipotecă	Tip monedă
Nume / Denumire	Inițiala tatălui	Prenume						Tip act	Nr. act / data	Emitent		

4. NOTĂRI, PROCESE, INTERDICȚII

Tipul notării	Tip act	Nr. act / data	Emitent	Identificator entitate asociată	Imobil împrejmuit / neîmprejmuit	Imobil contestat / necontestat	Alte observații
					neîmprejmuit		Imobil in suprafata totala de 3400 mp

5. OBSERVAȚII

Copie spre publicare

Pagina nr. 288
Inregistrare sistematica UAT Miclesti
Sectorul Cadastral nr. 16
Anul realizarii: 2024

PAVALOI
LACRAMIOARA-MIHAELA
RA-MIHAELA
Semnat digital de
PAVALOI LACRAMIOARA-MIHAELA
Data: 2025.04.25 10:12:14 +03'00'

REGISTRUL CADASTRAL AL IMOBILELOR

UAT Miclesti
Zonă cooperativizată (Co)

Sector cadastral nr. 16

1. DESCRIEREA IMOBILULUI

DATE TEREN											DATE CONSTRUCȚII					
Identificator teren	Adresa imobil	Nr. cadastral	Nr. CF	Suprafața măsurată	Intravilan/ extravilan (I/E)	Nr. top	Nr. tarla	Nr. parcelă	Categorie folosință	Suprafața parcelă	Identif. construcție	Cod grupă destinație	Suprafața construită	Nr. niveluri	Nr. CF	Constr. cu acte (DA/NU)
16290	judet VASLUI, UAT Miclesti, Cod postal 737360			3213	E		6	117/120; 114/2	A	3213						

2. PROPRIETATEA / POSESIA

Titularul dreptului / posesiei			Data nașterii / CUI	Domiciliu / Sedi	Cota parte	Identif. entitate asociată	Cotă parte teren UI	Mod de dobândire	Act juridic			Observații privitoare la proprietar
Nume / Denumire	Inițiala tatălui	Prenume							Tip act	Nr. act / data	Emitent	
SABADAC		AGLAIA	99999999999999	judet VASLUI, UAT Miclesti, loc. Miclesti, Cod Postal 737360	1/1	16290		Reconstituire	act administrativ	934/47528/2 9.08.1995	CJSDPAT VASLUI	Lipsa CNP.

3. SARCINI / DEZMEMBRĂMINTE

Titular			Data nașterii / CUI	Domiciliu / Sedi	Tipul sarcinii sau al dezmembrămintelor dreptului de proprietate	Cotă parte	Identif. entitate asociată	Act juridic			Valoare ipotecă	Tip monedă
Nume / Denumire	Inițiala tatălui	Prenume						Tip act	Nr. act / data	Emitent		

4. NOTĂRI, PROCESE, INTERDICȚII

Tipul notării	Tip act	Nr. act / data	Emitent	Identificator entitate asociată	Imobil împrejmuit / neîmprejmuit	Imobil contestat / necontestat	Alte observații
					neîmprejmuit		Imobil in suprafata totala de 3400 mp

5. OBSERVAȚII

Copie spre publicare

Pagina nr. 289
Inregistrare sistematica UAT Miclesti
Sectorul Cadastral nr. 16
Anul realizarii: 2024

PAVALOI
LACRAMIOARA-MIHAELA
RA-MIHAELA
Semnat digital de
PAVALOI
LACRAMIOARA-MIHAELA
Data: 2025.04.25
10:12:32 +03'00'

REGISTRUL CADASTRAL AL IMOBILELOR

UAT Miclesti
Zonă cooperativizată (Co)

Sector cadastral nr. 16

1. DESCRIEREA IMOBILULUI

DATE TEREN											DATE CONSTRUCȚII					
Identificator teren	Adresa imobil	Nr. cadastral	Nr. CF	Suprafața măsurată	Intravilan/ extravilan (I/E)	Nr. top	Nr. tarla	Nr. parcelă	Categorie folosință	Suprafața parcelă	Identif. construcție	Cod grupă destinație	Suprafața construită	Nr. niveluri	Nr. CF	Constr. cu acte (DA/NU)
16291	judet VASLUI, UAT Miclesti, Cod postal 737360			312	E		6	117/121; 114/1	P	312						

2. PROPRIETATEA / POSESIA

Titularul dreptului / posesiei			Data nașterii / CUI	Domiciliu / Sedi	Cota parte	Identif. entitate asociată	Cotă parte teren UI	Mod de dobândire	Act juridic			Observații privitoare la proprietar
Nume / Denumire	Inițiala tatălui	Prenume							Tip act	Nr. act / data	Emitent	
PANTELIMON		CALINIUC	99999999999999	judet VASLUI, UAT Miclesti, loc. Miclesti, Cod Postal 737360	1/1	16291		Reconstituire	act administrativ	854/47471/0 1.08.1995	CJSDPAT VASLUI	Lipsa CNP.

3. SARCINI / DEZMEMBRĂMINTE

Titular			Data nașterii / CUI	Domiciliu / Sedi	Tipul sarcinii sau al dezmembrămintelor dreptului de proprietate	Cotă parte	Identif. entitate asociată	Act juridic			Valoare ipotecă	Tip monedă
Nume / Denumire	Inițiala tatălui	Prenume						Tip act	Nr. act / data	Emitent		

4. NOTĂRI, PROCESE, INTERDICȚII

Tipul notării	Tip act	Nr. act / data	Emitent	Identificator entitate asociată	Imobil împrejmuit / neîmprejmuit	Imobil contestat / necontestat	Alte observații
					neîmprejmuit		Imobil in suprafata totala de 5200 mp

5. OBSERVAȚII

Copie spre publicare

Pagina nr. 290
Inregistrare sistematica UAT Miclesti
Sectorul Cadastral nr. 16
Anul realizarii: 2024

PAVALOI
LACRAMIOARA
A-MIHAELA

Semnat digital de
PAVALOI LACRAMIOARA-
MIHAELA
Data: 2025.04.25 10:12:49
+03'00'

REGISTRUL CADASTRAL AL IMOBILELOR

UAT Miclesti
Zonă cooperativizată (Co)

Sector cadastral nr. 16

1. DESCRIEREA IMOBILULUI

DATE TEREN											DATE CONSTRUCȚII					
Identificator teren	Adresa imobil	Nr. cadastral	Nr. CF	Suprafața măsurată	Intravilan/ extravilan (I/E)	Nr. top	Nr. tarla	Nr. parcelă	Categorie folosință	Suprafața parcelă	Identif. construcție	Cod grupă destinație	Suprafața construită	Nr. niveluri	Nr. CF	Constr. cu acte (DA/NU)
16292	judet VASLUI, UAT Miclesti, Cod postal 737360			4888	E		6	117/121; 114/1	A	4888						

2. PROPRIETATEA / POSESIA

Titularul dreptului / posesiei			Data nașterii / CUI	Domiciliu / Sedi	Cota parte	Identif. entitate asociată	Cotă parte teren UI	Mod de dobândire	Act juridic			Observații privitoare la proprietar
Nume / Denumire	Inițiala tatălui	Prenume							Tip act	Nr. act / data	Emitent	
PANTELIMON		CALINIUC	9999999999999	judet VASLUI, UAT Miclesti, loc. Miclesti, Cod Postal 737360	1/1	16292		Reconstituire	act administrativ	854/47471/0 1.08.1995	CJSDPAT VASLUI	Lipsa CNP.

3. SARCINI / DEZMEMBRĂMINTE

Titular			Data nașterii / CUI	Domiciliu / Sedi	Tipul sarcinii sau al dezmembrămintelor dreptului de proprietate	Cotă parte	Identif. entitate asociată	Act juridic			Valoare ipotecă	Tip monedă
Nume / Denumire	Inițiala tatălui	Prenume						Tip act	Nr. act / data	Emitent		

4. NOTĂRI, PROCESE, INTERDICȚII

Tipul notării	Tip act	Nr. act / data	Emitent	Identificator entitate asociată	Imobil împrejmuit / neîmprejmuit	Imobil contestat / necontestat	Alte observații
					neîmprejmuit		Imobil in suprafata totala de 5200 mp

5. OBSERVAȚII

Copie spre publicare

Pagina nr. 291
Inregistrare sistematica UAT Miclesti
Sectorul Cadastral nr. 16
Anul realizarii: 2024

PAVALOI
LACRAMIOARA
-MIHAELA

Semnat digital de
PAVALOI LACRAMIOARA-
MIHAELA
Data: 2025.04.25 10:13:10
+03'00'

REGISTRUL CADASTRAL AL IMOBILELOR

UAT Miclesti
Zonă cooperativizată (Co)

Sector cadastral nr. 16

1. DESCRIEREA IMOBILULUI

DATE TEREN											DATE CONSTRUCȚII					
Identificator teren	Adresa imobil	Nr. cadastral	Nr. CF	Suprafața măsurată	Intravilan/ extravilan (I/E)	Nr. top	Nr. tarla	Nr. parcelă	Categorie folosință	Suprafața parcelă	Identif. construcție	Cod grupă destinație	Suprafața construită	Nr. niveluri	Nr. CF	Constr. cu acte (DA/NU)
16293	judet VASLUI, UAT Miclesti, Cod postal 737360	72460	72460	125	E		6	117/122	A	125						

2. PROPRIETATEA / POSESIA

Titularul dreptului / posesiei			Data nașterii / CUI	Domiciliu / Sediu	Cota parte	Identif. entitate asociată	Cotă parte teren UI	Mod de dobândire	Act juridic			Observații privitoare la proprietar
Nume / Denumire	Inițiala tatălui	Prenume							Tip act	Nr. act / data	Emitent	
ROYAL SRL			21797440	judet VASLUI, UAT Vaslui, loc. Vaslui, str DIMITRIE STURZA, Cod Postal 737360, bloc 127	1/1	16293		Conventie	act notarial	1503/12.07.2022	Cioncu Ramona Daniela	

3. SARCINI / DEZMEMBRĂMINTE

Titular			Data nașterii / CUI	Domiciliu / Sediu	Tipul sarcinii sau al dezmembrămintelor dreptului de proprietate	Cotă parte	Identif. entitate asociată	Act juridic			Valoare ipotecă	Tip monedă
Nume / Denumire	Inițiala tatălui	Prenume						Tip act	Nr. act / data	Emitent		

4. NOTĂRI, PROCESE, INTERDICȚII

Tipul notării	Tip act	Nr. act / data	Emitent	Identificator entitate asociată	Imobil împrejmuit / neîmprejmuit	Imobil contestat / necontestat	Alte observații
					neîmprejmuit		Imobil provenit din CF 72460 ca urmare a

5. OBSERVAȚII

Copie spre publicare

Pagina nr. 292
Inregistrare sistematica UAT Miclesti
Sectorul Cadastral nr. 16
Anul realizarii: 2024

PAVALOI
LACRAMIOARA
A-MIHAELA

Semnat digital de
PAVALOI LACRAMIOARA-
MIHAELA
Data: 2025.04.25 10:13:32
+03'00'

REGISTRUL CADASTRAL AL IMOBILELOR

PAVALOI
LACRAMIOARA-
MIHAELA

Semnat digital de PAVALOI
LACRAMIOARA-MIHAELA
Data: 2025.04.25 10:13:52
+03'00'

ANEXA NR. 2

Sector cadastral nr. 16

UAT Miclesti
Zonă cooperativizată (Co)

1. DESCRIEREA IMOBILULUI

DATE TEREN											DATE CONSTRUCȚII					
Identificator teren	Adresa imobil	Nr. cadastral	Nr. CF	Suprafața măsurată	Intravilan/ extravilan (I/E)	Nr. top	Nr. tarla	Nr. parcelă	Categorie folosință	Suprafața parcelă	Identif. construcție	Cod grupă destinație	Suprafața construită	Nr. niveluri	Nr. CF	Constr. cu acte (DA/NU)
16294	judet VASLUI, UAT Miclesti, Cod postal 737360	72460	72460	4875	E		6	117/122	A	4875						

2. PROPRIETATEA / POSESIA

Titularul dreptului / posesiei			Data nașterii / CUI	Domiciliu / Sediu	Cota parte	Identif. entitate asociată	Cotă parte teren UI	Mod de dobândire	Act juridic			Observații privitoare la proprietar
Nume / Denumire	Inițiala tatălui	Prenume							Tip act	Nr. act / data	Emitent	
ROYAL SRL			21797440	judet VASLUI, UAT Vaslui, loc. Vaslui, str DIMITRIE STURZA, Cod Postal 737360, bloc 127	1/1	16294		Conventie	act notarial	1503/12.07.2022	Cioncu Ramona Daniela	

3. SARCINI / DEZMEMBRĂMINTE

Titular			Data nașterii / CUI	Domiciliu / Sediu	Tipul sarcinii sau al dezmembrămintelor dreptului de proprietate	Cotă parte	Identif. entitate asociată	Act juridic			Valoare ipotecă	Tip monedă
Nume / Denumire	Inițiala tatălui	Prenume						Tip act	Nr. act / data	Emitent		

4. NOTĂRI, PROCESE, INTERDICȚII

Tipul notării	Tip act	Nr. act / data	Emitent	Identificator entitate asociată	Imobil împrejmuit / neîmprejmuit	Imobil contestat / necontestat	Alte observații
Imobil repositionat ca urmare a finalizării lucrarilor de cadastru sistematic.	act normativ	Legea nr. 7/13.03.1996	Parlamentul Romaniei	16294	neîmprejmuit		
Se noteaza actualizarea informatiilor tehnice cadastrale, in sensul diminuarii suprafetei din prezenta CF cu 125 mp ce se inscrie in CF ce se va infiinta la ID 16293 ca urmare a masuratorilor efectuate in cadastru sistematic.	act normativ	Legea nr. 7/13.03.1996	Parlamentul Romaniei	16294			

5. OBSERVAȚII

REGISTRUL CADASTRAL AL IMOBILELOR

UAT Miclesti
Zonă cooperativizată (Co)

Sector cadastral nr. 16

1. DESCRIEREA IMOBILULUI

DATE TEREN											DATE CONSTRUCȚII					
Identificator teren	Adresa imobil	Nr. cadastral	Nr. CF	Suprafața măsurată	Intravilan/ extravilan (I/E)	Nr. top	Nr. tarla	Nr. parcelă	Categorie folosință	Suprafața parcelă	Identif. construcție	Cod grupă destinație	Suprafața construită	Nr. niveluri	Nr. CF	Constr. cu acte (DA/NU)
16295	judet VASLUI, UAT Miclesti, Cod postal 737360			7200	E		6	117/123	A	7200						

2. PROPRIETATEA / POSESIA

Titularul dreptului / posesiei			Data nașterii / CUI	Domiciliu / Sedi	Cota parte	Identif. entitate asociată	Cotă parte teren UI	Mod de dobândire	Act juridic			Observații privitoare la proprietar
Nume / Denumire	Inițiala tatălui	Prenume							Tip act	Nr. act / data	Emitent	
SERBAN	GH	NECULAI	9999999999999	judet VASLUI, UAT Miclesti, loc. Miclesti, Cod Postal 737360	1/1	16295		Reconstituire	act administrativ	900/47471/1 7.03.1997	CJSDPAT VASLUI	Lipsa CNP.

3. SARCINI / DEZMEMBRĂMINTE

Titular			Data nașterii / CUI	Domiciliu / Sedi	Tipul sarcinii sau al dezmembrămintelor dreptului de proprietate	Cotă parte	Identif. entitate asociată	Act juridic			Valoare ipotecă	Tip monedă
Nume / Denumire	Inițiala tatălui	Prenume						Tip act	Nr. act / data	Emitent		

4. NOTĂRI, PROCESE, INTERDICȚII

Tipul notării	Tip act	Nr. act / data	Emitent	Identificator entitate asociată	Imobil împrejmuit / neîmprejmuit	Imobil contestat / necontestat	Alte observații
					neîmprejmuit		

5. OBSERVAȚII

Copie spre publicare

Pagina nr. 294
Inregistrare sistematica UAT Miclesti
Sectorul Cadastral nr. 16
Anul realizarii: 2024

PAVALOI
LACRAMIOARA
A-MIHAELA

Semnat digital de
PAVALOI LACRAMIOARA-
MIHAELA
Data: 2025.04.25 10:14:09
+03'00'

REGISTRUL CADASTRAL AL IMOBILELOR

UAT Miclesti
Zonă cooperativizată (Co)

Sector cadastral nr. 16

1. DESCRIEREA IMOBILULUI

DATE TEREN											DATE CONSTRUCȚII					
Identificator teren	Adresa imobil	Nr. cadastral	Nr. CF	Suprafața măsurată	Intravilan/ extravilan (I/E)	Nr. top	Nr. tarla	Nr. parcelă	Categorie folosință	Suprafața parcelă	Identif. construcție	Cod grupă destinație	Suprafața construită	Nr. niveluri	Nr. CF	Constr. cu acte (DA/NU)
16296	judet VASLUI, UAT Miclesti, Cod postal 737360			800	E		6	117/123/1	A	800						

2. PROPRIETATEA / POSESIA

Titularul dreptului / posesiei			Data nașterii / CUI	Domiciliu / Sedi	Cota parte	Identif. entitate asociată	Cotă parte teren UI	Mod de dobândire	Act juridic			Observații privitoare la proprietar
Nume / Denumire	Inițiala tatălui	Prenume							Tip act	Nr. act / data	Emitent	
BECHEA	V	MARICICA	9999999999999	judet VASLUI, UAT Miclesti, loc. Miclesti, Cod Postal 737360	1/1	16296		Constituire	act administrativ	1004/47596/18.03.1997	CJSDPAT VASLUI	Lipsa CNP.

3. SARCINI / DEZMEMBRĂMINTE

Titular			Data nașterii / CUI	Domiciliu / Sedi	Tipul sarcinii sau al dezmembrămintelor dreptului de proprietate	Cotă parte	Identif. entitate asociată	Act juridic			Valoare ipotecă	Tip monedă
Nume / Denumire	Inițiala tatălui	Prenume						Tip act	Nr. act / data	Emitent		

4. NOTĂRI, PROCESE, INTERDICȚII


Tipul notării	Tip act	Nr. act / data	Emitent	Identificator entitate asociată	Imobil împrejmuit / neîmprejmuit	Imobil contestat / necontestat	Alte observații
					neîmprejmuit		

5. OBSERVAȚII

Copie spre publicare

Pagina nr. 295
Inregistrare sistematica UAT Miclesti
Sectorul Cadastral nr. 16
Anul realizarii: 2024

PAVALOI
LACRAMIOARA-
MIHAELA



Semnat digital de PAVALOI
LACRAMIOARA-MIHAELA
Data: 2025.04.25 10:14:26
+03'00'

REGISTRUL CADASTRAL AL IMOBILELOR

UAT Miclesti
Zonă cooperativizată (Co)

Sector cadastral nr. 16

1. DESCRIEREA IMOBILULUI

DATE TEREN											DATE CONSTRUCȚII					
Identificator teren	Adresa imobil	Nr. cadastral	Nr. CF	Suprafața măsurată	Intravilan/ extravilan (I/E)	Nr. top	Nr. tarla	Nr. parcelă	Categorie folosință	Suprafața parcelă	Identif. construcție	Cod grupă destinație	Suprafața construită	Nr. niveluri	Nr. CF	Constr. cu acte (DA/NU)
16297	judet VASLUI, UAT Miclesti, Cod postal 737360			9700	E		6	117/124	A	9700						

2. PROPRIETATEA / POSESIA

Titularul dreptului / posesiei			Data nașterii / CUI	Domiciliu / Sedi	Cota parte	Identif. entitate asociată	Cotă parte teren UI	Mod de dobândire	Act juridic			Observații privitoare la proprietar
Nume / Denumire	Inițiala tatălui	Prenume							Tip act	Nr. act / data	Emitent	
ALEXA		VERGINICA	9999999999999	judet VASLUI, UAT Miclesti, loc. Miclesti, Cod Postal 737360	1/1	16297		Reconstituire	act administrativ	902/47528/1 8.10.1995	CJSDPAT VASLUI	Lipsa CNP.

3. SARCINI / DEZMEMBRĂMINTE

Titular			Data nașterii / CUI	Domiciliu / Sedi	Tipul sarcinii sau al dezmembrămintelor dreptului de proprietate	Cotă parte	Identif. entitate asociată	Act juridic			Valoare ipotecă	Tip monedă
Nume / Denumire	Inițiala tatălui	Prenume						Tip act	Nr. act / data	Emitent		

4. NOTĂRI, PROCESE, INTERDICȚII

Tipul notării	Tip act	Nr. act / data	Emitent	Identificator entitate asociată	Imobil împrejmuit / neîmprejmuit	Imobil contestat / necontestat	Alte observații
					neîmprejmuit		

5. OBSERVAȚII

Copie spre publicare

Pagina nr. 296
Inregistrare sistematica UAT Miclesti
Sectorul Cadastral nr. 16
Anul realizarii: 2024

PAVALOI
LACRAMIOARA
A-MIHAELA

Semnat digital de
PAVALOI LACRAMIOARA-
MIHAELA
Data: 2025.04.25 10:14:44
+03'00'

REGISTRUL CADASTRAL AL IMOBILELOR

UAT Miclesti
Zonă cooperativizată (Co)

Sector cadastral nr. 16

1. DESCRIEREA IMOBILULUI

DATE TEREN											DATE CONSTRUCȚII					
Identificator teren	Adresa imobil	Nr. cadastral	Nr. CF	Suprafața măsurată	Intravilan/ extravilan (I/E)	Nr. top	Nr. tarla	Nr. parcelă	Categorie folosință	Suprafața parcelă	Identif. construcție	Cod grupă destinație	Suprafața construită	Nr. niveluri	Nr. CF	Constr. cu acte (DA/NU)
16298	judet VASLUI, UAT Miclesti, Cod postal 737360			1900	E		6	117/125	A	1900						

2. PROPRIETATEA / POSESIA

Titularul dreptului / posesiei			Data nașterii / CUI	Domiciliu / Sediul	Cota parte	Identif. entitate asociată	Cotă parte teren UI	Mod de dobândire	Act juridic			Observații privitoare la proprietar
Nume / Denumire	Inițiala tatălui	Prenume							Tip act	Nr. act / data	Emitent	
SUDITU		ROZICA	02.05.1960	judet VASLUI, UAT Vaslui, loc. Vaslui, str Mihai Eminescu nr 4, Cod Postal 737360	1/1	16298		Iesire Din Indiviziune	act notarial	195/20.01.2022	SPN SIMIN	

3. SARCINI / DEZMEMBRĂMINTE

Titular			Data nașterii / CUI	Domiciliu / Sediul	Tipul sarcinii sau al dezmembrămintelor dreptului de proprietate	Cotă parte	Identif. entitate asociată	Act juridic			Valoare ipotecă	Tip monedă
Nume / Denumire	Inițiala tatălui	Prenume						Tip act	Nr. act / data	Emitent		

4. NOTĂRI, PROCESE, INTERDICȚII

Tipul notării	Tip act	Nr. act / data	Emitent	Identificator entitate asociată	Imobil împrejmuit / neîmprejmuit	Imobil contestat / necontestat	Alte observații
					neîmprejmuit		

5. OBSERVAȚII

Copie spre publicare

Pagina nr. 297
Inregistrare sistematica UAT Miclesti
Sectorul Cadastral nr. 16
Anul realizarii: 2024

PAVALOI
LACRAMIOARA-MIHAELA

Semnat digital de
PAVALOI
LACRAMIOARA-MIHAELA
Data: 2025.04.25
10:15:08 +03'00'

REGISTRUL CADASTRAL AL IMOBILELOR

UAT Miclesti
Zonă cooperativizată (Co)
1. DESCRIEREA IMOBILULUI

Sector cadastral nr. 16

DATE TEREN											DATE CONSTRUCȚII					
Identificator teren	Adresa imobil	Nr. cadastral	Nr. CF	Suprafața măsurată	Intravilan/ extravilan (I/E)	Nr. top	Nr. tarla	Nr. parcelă	Categorie folosință	Suprafața parcelă	Identif. construcție	Cod grupă destinație	Suprafața construită	Nr. niveluri	Nr. CF	Constr. cu acte (DA/NU)
16299	judet VASLUI, UAT Miclesti, Cod postal 737360			3700	E		6	117/126	A	3700						

2. PROPRIETATEA / POSESIA

Titularul dreptului / posesiei			Data nașterii / CUI	Domiciliu / Sediu	Cota parte	Identif. entitate asociată	Cotă parte teren UI	Mod de dobândire	Act juridic			Observații privitoare la proprietar
Nume / Denumire	Inițiala tatălui	Prenume							Tip act	Nr. act / data	Emitent	
HRISCU		LILIANA	02.03.1967	judet VASLUI, UAT Vaslui, loc. Vaslui, str Traian, Cod Postal 737360, bloc 245, scara B, etaj 2, ap 12	1/3	16299		Succesiune	act notarial	120/16.10.2023	SPN SIMIN	
CIURESCU		FLORIN	13.10.1956	judet VASLUI, UAT Vaslui, loc. Vaslui, str Stefan cel Mare, Cod Postal 737360, bloc 93, scara A, etaj 7 ap 28				Succesiune	act notarial	120/16.10.2023	SPN SIMIN	
TOMA		FRASINA	9999999999999	judet VASLUI, UAT Miclesti, loc. Neidentificata, Cod Postal 737360	2/3	16299		Reconstituire	act administrativ	1006/47596/16.11.1995	CJSDPAT VASLUI	
URSACHE		COSTACHE	9999999999999	judet VASLUI, UAT Miclesti, loc. Neidentificata, Cod Postal 737360				Reconstituire	act administrativ	1006/47596/16.11.1995	CJSDPAT VASLUI	

3. SARCINI / DEZMEMBRĂMINTE

Titular			Data nașterii / CUI	Domiciliu / Sediu	Tipul sarcinii sau al dezmembrămintelor dreptului de proprietate	Cotă parte	Identif. entitate asociată	Act juridic			Valoare ipotecă	Tip monedă
Nume / Denumire	Inițiala tatălui	Prenume						Tip act	Nr. act / data	Emitent		

4. NOTĂRI, PROCESE, INTERDICȚII

Tipul notării	Tip act	Nr. act / data	Emitent	Identificator entitate asociată	Imobil împrejmuit / neîmprejmuit	Imobil contestat / necontestat	Alte observații
					neîmprejmuit		

5. OBSERVAȚII

Spre publicare

PAVALOI
LACRAMIOARA-MIHAELA
Semnat digital de PAVALOI LACRAMIOARA-MIHAELA
Data: 2025.04.25 10:15:29 +03'00'

Pagina nr. 1
Inregistrare sistematica UAT Miclesti
Anul realizarii: 2025

REGISTRUL CADASTRAL AL IMOBILELOR

UAT Miclesti
Zonă cooperativizată (Co)

Sector cadastral nr. 16

1. DESCRIEREA IMOBILULUI

DATE TEREN											DATE CONSTRUCȚII					
Identificator teren	Adresa imobil	Nr. cadastral	Nr. CF	Suprafața măsurată	Intravilan/ extravilan (I/E)	Nr. top	Nr. tarla	Nr. parcelă	Categorie folosință	Suprafața parcelă	Identif. construcție	Cod grupă destinație	Suprafața construită	Nr. niveluri	Nr. CF	Constr. cu acte (DA/NU)
16300	judet VASLUI, UAT Miclesti, Cod postal 737360			2200	E		6	117/127/1	A	2200						

2. PROPRIETATEA / POSESIA

Titularul dreptului / posesiei			Data nașterii / CUI	Domiciliu / Sedi	Cota parte	Identif. entitate asociată	Cotă parte teren UI	Mod de dobândire	Act juridic			Observații privitoare la proprietar
Nume / Denumire	Inițiala tatălui	Prenume							Tip act	Nr. act / data	Emitent	
IVANOVICI		VIOREL	9999999999999	judet VASLUI, UAT Miclesti, loc. Miclesti, Cod Postal 737360	1/1	16300		Reconstituire	act administrativ	1039/47596/29.12.1995	CJSDPAT VASLUI	Lipsa CNP.

3. SARCINI / DEZMEMBRĂMINTE

Titular			Data nașterii / CUI	Domiciliu / Sedi	Tipul sarcinii sau al dezmembrămintelor dreptului de proprietate	Cotă parte	Identif. entitate asociată	Act juridic			Valoare ipotecă	Tip monedă
Nume / Denumire	Inițiala tatălui	Prenume						Tip act	Nr. act / data	Emitent		

4. NOTĂRI, PROCESE, INTERDICȚII

Tipul notării	Tip act	Nr. act / data	Emitent	Identificator entitate asociată	Imobil împrejmuit / neîmprejmuit	Imobil contestat / necontestat	Alte observații
					neîmprejmuit		

5. OBSERVAȚII

Copie spre publicare

Pagina nr. 299
Inregistrare sistematica UAT Miclesti
Sectorul Cadastral nr. 16
Anul realizarii: 2024

PAVALOI
LACRAMIOARA-MIHAELA
A-MIHAELA
Semnat digital de
PAVALOI LACRAMIOARA-MIHAELA
Data: 2025.04.25 10:15:50
+03'00'

REGISTRUL CADASTRAL AL IMOBILELOR

UAT Miclesti
Zonă cooperativizată (Co)

Sector cadastral nr. 16

1. DESCRIEREA IMOBILULUI

DATE TEREN											DATE CONSTRUCȚII					
Identificator teren	Adresa imobil	Nr. cadastral	Nr. CF	Suprafața măsurată	Intravilan/ extravilan (I/E)	Nr. top	Nr. tarla	Nr. parcelă	Categorie folosință	Suprafața parcelă	Identif. construcție	Cod grupă destinație	Suprafața construită	Nr. niveluri	Nr. CF	Constr. cu acte (DA/NU)
16301	judet VASLUI, UAT Miclesti, Cod postal 737360			1400	E		6	117/127	A	1400						

2. PROPRIETATEA / POSESIA

Titularul dreptului / posesiei			Data nașterii / CUI	Domiciliu / Sedi	Cota parte	Identif. entitate asociată	Cotă parte teren UI	Mod de dobândire	Act juridic			Observații privitoare la proprietar
Nume / Denumire	Inițiala tatălui	Prenume							Tip act	Nr. act / data	Emitent	
TOMA		ADELA	01.11.1936	judet VASLUI, UAT Miclesti, loc. Miclesti, Cod Postal 737360	1/1	16301		Succesiune	act notarial	13/12.11.2016	SPN SIMIN	

3. SARCINI / DEZMEMBRĂMINTE

Titular			Data nașterii / CUI	Domiciliu / Sedi	Tipul sarcinii sau al dezmembrămintelor dreptului de proprietate	Cotă parte	Identif. entitate asociată	Act juridic			Valoare ipotecă	Tip monedă
Nume / Denumire	Inițiala tatălui	Prenume						Tip act	Nr. act / data	Emitent		

4. NOTĂRI, PROCESE, INTERDICȚII


Tipul notării	Tip act	Nr. act / data	Emitent	Identificator entitate asociată	Imobil împrejmuit / neîmprejmuit	Imobil contestat / necontestat	Alte observații
					neîmprejmuit		

5. OBSERVAȚII

Copie spre publicare

Pagina nr. 300
Inregistrare sistematica UAT Miclesti
Sectorul Cadastral nr. 16
Anul realizarii: 2024

PAVALOI
LACRAMIOARA-
MIHAELA



Semnat digital de PAVALOI
LACRAMIOARA-MIHAELA
Data: 2025.04.25 10:16:12
+03'00'

REGISTRUL CADASTRAL AL IMOBILELOR

UAT Miclesti
Zonă cooperativizată (Co)

Sector cadastral nr. 16

1. DESCRIEREA IMOBILULUI

DATE TEREN											DATE CONSTRUCȚII					
Identificator teren	Adresa imobil	Nr. cadastral	Nr. CF	Suprafața măsurată	Intravilan/ extravilan (I/E)	Nr. top	Nr. tarla	Nr. parcelă	Categorie folosință	Suprafața parcelă	Identif. construcție	Cod grupă destinație	Suprafața construită	Nr. niveluri	Nr. CF	Constr. cu acte (DA/NU)
16302	judet VASLUI, UAT Miclesti, Cod postal 737360			11200	E		6	117/129	A	11200						

2. PROPRIETATEA / POSESIA

Titularul dreptului / posesiei			Data nașterii / CUI	Domiciliu / Sedi	Cota parte	Identif. entitate asociată	Cotă parte teren UI	Mod de dobândire	Act juridic			Observații privitoare la proprietar
Nume / Denumire	Inițiala tatălui	Prenume							Tip act	Nr. act / data	Emitent	
SIMIONESCU	I	EMILIA	9999999999999	judet VASLUI, UAT Miclesti, loc. Miclesti, Cod Postal 737360	1/4	16302		Succesiune	act notarial	9/19.06.2010	Simin Maria	Lipsa CNP.
SIMIONESCU	S	GABRIEL	9999999999999	judet VASLUI, UAT Miclesti, loc. Miclesti, Cod Postal 737360	3/4	16302		Succesiune	act notarial	9/19.06.2010	Simin Maria	Lipsa CNP.

3. SARCINI / DEZMEMBRĂMINTE

Titular			Data nașterii / CUI	Domiciliu / Sedi	Tipul sarcinii sau al dezmembrămintelor dreptului de proprietate	Cotă parte	Identif. entitate asociată	Act juridic			Valoare ipotecă	Tip monedă
Nume / Denumire	Inițiala tatălui	Prenume						Tip act	Nr. act / data	Emitent		

4. NOTĂRI, PROCESE, INTERDICȚII

Tipul notării	Tip act	Nr. act / data	Emitent	Identificator entitate asociată	Imobil împrejmuit / neîmprejmuit	Imobil contestat / necontestat	Alte observații
					neîmprejmuit		

5. OBSERVAȚII

Copie spre publicare

Pagina nr. 301
Inregistrare sistematica UAT Miclesti
Sectorul Cadastral nr. 16
Anul realizarii: 2024

PAVALOI
LACRAMIOARA
-MIHAELA

Semnat digital de
PAVALOI LACRAMIOARA-
MIHAELA
Data: 2025.04.25 10:16:31
+03'00'

REGISTRUL CADASTRAL AL IMOBILELOR

UAT Miclesti
Zonă cooperativizată (Co)
1. DESCRIEREA IMOBILULUI

Sector cadast

DATE TEREN											DATE CONSTRUCȚII				
Identificator teren	Adresa imobil	Nr. cadastral	Nr. CF	Suprafața măsurată	Intravilan/ extravilan (I/E)	Nr. top	Nr. tarla	Nr. parcelă	Categorie folosință	Suprafața parcelă	Identif. construcție	Cod grupă destinație	Suprafața construită	Nr. niveluri	Nr. CF
16303	judet VASLUI, UAT Miclesti, Cod postal 737360			3600	E		6	117/130	A	3600					

2. PROPRIETATEA / POSESIA

Titularul dreptului / posesiei			Data nașterii / CUI	Domiciliu / Sediul	Cota parte	Identif. entitate asociată	Cotă parte teren UI	Mod de dobândire	Act juridic			Observații p la propr
Nume / Denumire	Inițiala tatălui	Prenume							Tip act	Nr. act / data	Emitent	
FECIORU		MARIA	9999999999999	judet VASLUI, UAT Miclesti, loc. Miclesti, Cod Postal 737360	1/1	16303		Conventie	act notarial	2539/12.04.1996	BNP Vieru Cornelia	Lipsa C

3. SARCINI / DEZMEMBRĂMINTE

Titular			Data nașterii / CUI	Domiciliu / Sediul	Tipul sarcinii sau al dezmembrămintelor dreptului de proprietate	Cotă parte	Identif. entitate asociată	Act juridic			Valoare ipotecă
Nume / Denumire	Inițiala tatălui	Prenume						Tip act	Nr. act / data	Emitent	
DANILA		GHERGHINA	9999999999999	judet VASLUI, UAT Miclesti, loc. Neidentificata, Cod Postal 737360	IPOTECA LEGALA	1/1	16303	act notarial	2339/12/04/1996	BNP VIERU CORNELIA	

4. NOTĂRI, PROCESE, INTERDICȚII

Tipul notării	Tip act	Nr. act / data	Emitent	Identificator entitate asociată	Imobil împrejmuit / neîmprejmuit	Imobil contestat / necontestat	Alte obs
Intabulare, drept de IPOTECA LEGALA, Intretinere	act notarial	2339/12/04/1996	BNP VIERU CORNELIA	16303	neîmprejmuit		

5. OBSERVAȚII

Constr. cu acte (DA/NU)

privitoare ietar
NP.

Tip monedă

ervații

REGISTRUL CADASTRAL AL IMOBILELOR

UAT Miclesti
Zonă cooperativizată (Co)

Sector cadastral nr. 16

1. DESCRIEREA IMOBILULUI

DATE TEREN											DATE CONSTRUCȚII					
Identificator teren	Adresa imobil	Nr. cadastral	Nr. CF	Suprafața măsurată	Intravilan/ extravilan (I/E)	Nr. top	Nr. tarla	Nr. parcelă	Categorie folosință	Suprafața parcelă	Identif. construcție	Cod grupă destinație	Suprafața construită	Nr. niveluri	Nr. CF	Constr. cu acte (DA/NU)
16304	judet VASLUI, UAT Miclesti, Cod postal 737360			5300	E		6	117/131	A	5300						

2. PROPRIETATEA / POSESIA

Titularul dreptului / posesiei			Data nașterii / CUI	Domiciliu / Sedi	Cota parte	Identif. entitate asociată	Cotă parte teren UI	Mod de dobândire	Act juridic			Observații privitoare la proprietar
Nume / Denumire	Inițiala tatălui	Prenume							Tip act	Nr. act / data	Emitent	
LUCA	GHE	VASILE	9999999999999	judet VASLUI, UAT Miclesti, loc. Miclesti, Cod Postal 737360	1/1	16304		Reconstituire	act administrativ	1100/47596/18.03.1997	CJSDPAT VASLUI	Lipsa CNP.

3. SARCINI / DEZMEMBRĂMINTE

Titular			Data nașterii / CUI	Domiciliu / Sedi	Tipul sarcinii sau al dezmembrămintelor dreptului de proprietate	Cotă parte	Identif. entitate asociată	Act juridic			Valoare ipotecă	Tip monedă
Nume / Denumire	Inițiala tatălui	Prenume						Tip act	Nr. act / data	Emitent		

4. NOTĂRI, PROCESE, INTERDICȚII

Tipul notării	Tip act	Nr. act / data	Emitent	Identificator entitate asociată	Imobil împrejmuit / neîmprejmuit	Imobil contestat / necontestat	Alte observații
					neîmprejmuit		

5. OBSERVAȚII

Copie spre publicare

Pagina nr. 303
Inregistrare sistematica UAT Miclesti
Sectorul Cadastral nr. 16
Anul realizarii: 2024

PAVALOI
LACRAMIOARA-MIHAELA
A-MIHAELA

Semnat digital de
PAVALOI
LACRAMIOARA-MIHAELA
Data: 2025.04.25
10:17:17 +03'00'

REGISTRUL CADASTRAL AL IMOBILELOR

UAT Miclesti
Zonă cooperativizată (Co)

Sector cadastral nr. 16

1. DESCRIEREA IMOBILULUI

DATE TEREN											DATE CONSTRUCȚII					
Identificator teren	Adresa imobil	Nr. cadastral	Nr. CF	Suprafața măsurată	Intravilan/ extravilan (I/E)	Nr. top	Nr. tarla	Nr. parcelă	Categorie folosință	Suprafața parcelă	Identif. construcție	Cod grupă destinație	Suprafața construită	Nr. niveluri	Nr. CF	Constr. cu acte (DA/NU)
16305	judet VASLUI, UAT Miclesti, Cod postal 737360			5300	E		6	117/132	A	5300						

2. PROPRIETATEA / POSESIA

Titularul dreptului / posesiei			Data nașterii / CUI	Domiciliu / Sedi	Cota parte	Identif. entitate asociată	Cotă parte teren UI	Mod de dobândire	Act juridic			Observații privitoare la proprietar
Nume / Denumire	Inițiala tatălui	Prenume							Tip act	Nr. act / data	Emitent	
ZUGRAVU	V	VASILE	9999999999999	judet VASLUI, UAT Miclesti, loc. Miclesti, Cod Postal 737360	1/1	16305		Reconstituire	act administrativ	880/47471/17.09.1995	CJSDPAT VASLUI	Lipsa CNP.

3. SARCINI / DEZMEMBRĂMINTE

Titular			Data nașterii / CUI	Domiciliu / Sedi	Tipul sarcinii sau al dezmembrămintelor dreptului de proprietate	Cotă parte	Identif. entitate asociată	Act juridic			Valoare ipotecă	Tip monedă
Nume / Denumire	Inițiala tatălui	Prenume						Tip act	Nr. act / data	Emitent		

4. NOTĂRI, PROCESE, INTERDICȚII

Tipul notării	Tip act	Nr. act / data	Emitent	Identificator entitate asociată	Imobil împrejmuit / neîmprejmuit	Imobil contestat / necontestat	Alte observații
					neîmprejmuit		

5. OBSERVAȚII

Copie spre publicare

Pagina nr. 304
Inregistrare sistematica UAT Miclesti
Sectorul Cadastral nr. 16
Anul realizarii: 2024

PAVALOI
LACRAMIOARA-MIHAELA
Semnat digital de
PAVALOI LACRAMIOARA-MIHAELA
Data: 2025.04.25 10:17:32 +03'00'

REGISTRUL CADASTRAL AL IMOBILELOR

UAT Miclesti
Zonă cooperativizată (Co)

Sector cadastral nr. 16

1. DESCRIEREA IMOBILULUI

DATE TEREN											DATE CONSTRUCȚII					
Identificator teren	Adresa imobil	Nr. cadastral	Nr. CF	Suprafața măsurată	Intravilan/ extravilan (I/E)	Nr. top	Nr. tarla	Nr. parcelă	Categorie folosință	Suprafața parcelă	Identif. construcție	Cod grupă destinație	Suprafața construită	Nr. niveluri	Nr. CF	Constr. cu acte (DA/NU)
16306	judet VASLUI, UAT Miclesti, Cod postal 737360			5300	E		6	117/133	A	5300						

2. PROPRIETATEA / POSESIA

Titularul dreptului / posesiei			Data nașterii / CUI	Domiciliu / Sedi	Cota parte	Identif. entitate asociată	Cotă parte teren UI	Mod de dobândire	Act juridic			Observații privitoare la proprietar
Nume / Denumire	Inițiala tatălui	Prenume							Tip act	Nr. act / data	Emitent	
ZUGRAVU		VASILE	9999999999999	judet VASLUI, UAT Miclesti, loc. Miclesti, Cod Postal 737360	1/1	16306		Reconstituire	act administrativ	879/47471/2 2.11.1995	CJSDPAT VASLUI	Lipsa CNP.
ZUGRAVU		TOADER	9999999999999	judet VASLUI, UAT Miclesti, loc. Miclesti, Cod Postal 737360				Reconstituire	act administrativ	879/47471/2 2.11.1995	CJSDPAT VASLUI	Lipsa CNP.
ZUGRAVU		COSTACHE	9999999999999	judet VASLUI, UAT Miclesti, loc. Miclesti, Cod Postal 737360				Reconstituire	act administrativ	879/47471/2 2.11.1995	CJSDPAT VASLUI	Lipsa CNP.

3. SARCINI / DEZMEMBRĂMINTE

Titular			Data nașterii / CUI	Domiciliu / Sedi	Tipul sarcinii sau al dezmembrămintelor dreptului de proprietate	Cotă parte	Identif. entitate asociată	Act juridic			Valoare ipotecă	Tip monedă
Nume / Denumire	Inițiala tatălui	Prenume						Tip act	Nr. act / data	Emitent		

4. NOTĂRI, PROCESE, INTERDICȚII

Tipul notării	Tip act	Nr. act / data	Emitent	Identificator entitate asociată	Imobil împrejmuit / neîmprejmuit	Imobil contestat / necontestat	Alte observații
					neîmprejmuit		

5. OBSERVAȚII

Copie spre publicare

PAVALOI
LACRAMIOARA-MIHAELA
RA-MIHAELA

Semnat digital de PAVALOI
LACRAMIOARA-MIHAELA
Data: 2025.04.25 10:17:47
+03'00'

Pagina nr. 305
Inregistrare sistematica UAT Miclesti
Sectorul Cadastral nr. 16
Anul realizarii: 2024

REGISTRUL CADASTRAL AL IMOBILELOR

UAT Miclesti
Zonă cooperativizată (Co)

Sector cadastral nr. 16

1. DESCRIEREA IMOBILULUI

DATE TEREN											DATE CONSTRUCȚII					
Identificator teren	Adresa imobil	Nr. cadastral	Nr. CF	Suprafața măsurată	Intravilan/ extravilan (I/E)	Nr. top	Nr. tarla	Nr. parcelă	Categorie folosință	Suprafața parcelă	Identif. construcție	Cod grupă destinație	Suprafața construită	Nr. niveluri	Nr. CF	Constr. cu acte (DA/NU)
16307	judet VASLUI, UAT Miclesti, Cod postal 737360	72726	72726	3500	E		6	117/134	A	3500						

2. PROPRIETATEA / POSESIA

Titularul dreptului / posesiei			Data nașterii / CUI	Domiciliu / Sedi	Cota parte	Identif. entitate asociată	Cotă parte teren UI	Mod de dobândire	Act juridic			Observații privitoare la proprietar
Nume / Denumire	Inițiala tatălui	Prenume							Tip act	Nr. act / data	Emitent	
ROYAL SRL			21797440	judet VASLUI, UAT Vaslui, loc. Vaslui, str DIMITRIE STURZA, Cod Postal 737360, bloc 127, ap. 20	1/1	16307		Conventie	act notarial	2668/29.11.2023	Cioncu Ramona Daniela	

3. SARCINI / DEZMEMBRĂMINTE

Titular			Data nașterii / CUI	Domiciliu / Sedi	Tipul sarcinii sau al dezmembrămintelor dreptului de proprietate	Cotă parte	Identif. entitate asociată	Act juridic			Valoare ipotecă	Tip monedă
Nume / Denumire	Inițiala tatălui	Prenume						Tip act	Nr. act / data	Emitent		

4. NOTĂRI, PROCESE, INTERDICȚII

Tipul notării	Tip act	Nr. act / data	Emitent	Identificator entitate asociată	Imobil împrejmuit / neîmprejmuit	Imobil contestat / necontestat	Alte observații
Imobil repositionat ca urmare a finalizării lucrărilor de cadastru sistematic.	act normativ	Legea nr. 7/13.03.1996	Parlamentul Romaniei	16307	neîmprejmuit		

5. OBSERVAȚII

Copie spre publicare

Pagina nr. 306
Inregistrare sistematica UAT Miclesti
Sectorul Cadastral nr. 16
Anul realizarii: 2024

PAVALOI
LACRAMIOARA-
MIHAELA

Semnat digital de PAVALOI
LACRAMIOARA-MIHAELA
Data: 2025.04.25 10:18:07
+03'00'

REGISTRUL CADASTRAL AL IMOBILELOR

UAT Miclesti
Zonă cooperativizată (Co)

Sector cadastral nr. 16

1. DESCRIEREA IMOBILULUI

DATE TEREN											DATE CONSTRUCȚII					
Identificator teren	Adresa imobil	Nr. cadastral	Nr. CF	Suprafața măsurată	Intravilan/ extravilan (I/E)	Nr. top	Nr. tarla	Nr. parcelă	Categorie folosință	Suprafața parcelă	Identif. construcție	Cod grupă destinație	Suprafața construită	Nr. niveluri	Nr. CF	Constr. cu acte (DA/NU)
16308	judet VASLUI, UAT Miclesti, Cod postal 737360			5200	E		6	117/135	A	5200						

2. PROPRIETATEA / POSESIA

Titularul dreptului / posesiei			Data nașterii / CUI	Domiciliu / Sediu	Cota parte	Identif. entitate asociată	Cotă parte teren UI	Mod de dobândire	Act juridic			Observații privitoare la proprietar
Nume / Denumire	Inițiala tatălui	Prenume							Tip act	Nr. act / data	Emitent	
TABACARU		ECATERINA	9999999999999	judet VASLUI, UAT Miclesti, loc. Miclesti, Cod Postal 737360	1/1	16308		Reconstituire	act administrativ	818/47471/2 8.06.1995	CJSDPAT VASLUI	Lipsa CNP.
FECIORU		MARIA	9999999999999	judet VASLUI, UAT Miclesti, loc. Miclesti, Cod Postal 737360				Reconstituire	act administrativ	818/47471/2 8.06.1995	CJSDPAT VASLUI	Lipsa CNP.
SABADAC		MIHAI	9999999999999	judet VASLUI, UAT Miclesti, loc. Miclesti, Cod Postal 737360				Reconstituire	act administrativ	818/47471/2 8.06.1995	CJSDPAT VASLUI	Lipsa CNP.
SABADAC		TOADER	9999999999999	judet VASLUI, UAT Miclesti, loc. Miclesti, Cod Postal 737360				Reconstituire	act administrativ	818/47471/2 8.06.1995	CJSDPAT VASLUI	Lipsa CNP.

3. SARCINI / DEZMEMBRĂMINTE

Titular			Data nașterii / CUI	Domiciliu / Sediu	Tipul sarcinii sau al dezmembrămintelor dreptului de proprietate	Cotă parte	Identif. entitate asociată	Act juridic			Valoare ipotecă	Tip monedă
Nume / Denumire	Inițiala tatălui	Prenume						Tip act	Nr. act / data	Emitent		

4. NOTĂRI, PROCESE, INTERDICȚII

Tipul notării	Tip act	Nr. act / data	Emitent	Identificator entitate asociată	Imobil împrejmuit / neîmprejmuit	Imobil contestat / necontestat	Alte observații
					neîmprejmuit		

5. OBSERVAȚII

Copie spre publicare

PAVALOI
LACRAMIOARA-MIHAELA
RA-MIHAELA

Semnat digital de
PAVALOI
LACRAMIOARA-MIHAELA
Data: 2025.04.25
10:19:12 +03'00'

Pagina nr. 307
Inregistrare sistematica UAT Miclesti
Sectorul Cadastral nr. 16
Anul realizarii: 2024

REGISTRUL CADASTRAL AL IMOBILELOR

UAT Miclesti
Zonă cooperativizată (Co)

Sector cadastral nr. 16

1. DESCRIEREA IMOBILULUI

DATE TEREN											DATE CONSTRUCȚII					
Identificator teren	Adresa imobil	Nr. cadastral	Nr. CF	Suprafața măsurată	Intravilan/ extravilan (I/E)	Nr. top	Nr. tarla	Nr. parcelă	Categorie folosință	Suprafața parcelă	Identif. construcție	Cod grupă destinație	Suprafața construită	Nr. niveluri	Nr. CF	Constr. cu acte (DA/NU)
16309	judet VASLUI, UAT Miclesti, Cod postal 737360			1400	E		6	117/136	A	1400						

2. PROPRIETATEA / POSESIA

Titularul dreptului / posesiei			Data nașterii / CUI	Domiciliu / Sedi	Cota parte	Identif. entitate asociată	Cotă parte teren UI	Mod de dobândire	Act juridic			Observații privitoare la proprietar
Nume / Denumire	Inițiala tatălui	Prenume							Tip act	Nr. act / data	Emitent	
ALEXA	ST	VASILE	9999999999999	judet VASLUI, UAT Miclesti, loc. Miclesti, Cod Postal 737360	1/1	16309		Reconstituire	act administrativ	684/47030/05.05.1996	CJSDPAT VASLUI	Lipsa CNP.

3. SARCINI / DEZMEMBRĂMINTE

Titular			Data nașterii / CUI	Domiciliu / Sedi	Tipul sarcinii sau al dezmembrămintelor dreptului de proprietate	Cotă parte	Identif. entitate asociată	Act juridic			Valoare ipotecă	Tip monedă
Nume / Denumire	Inițiala tatălui	Prenume						Tip act	Nr. act / data	Emitent		

4. NOTĂRI, PROCESE, INTERDICȚII

Tipul notării	Tip act	Nr. act / data	Emitent	Identificator entitate asociată	Imobil împrejmuit / neîmprejmuit	Imobil contestat / necontestat	Alte observații
					neîmprejmuit		

5. OBSERVAȚII

Copie spre publicare

Pagina nr. 308
Inregistrare sistematica UAT Miclesti
Sectorul Cadastral nr. 16
Anul realizarii: 2024

PAVALOI
LACRAMIOAR
A-MIHAELA

Semnat digital de
PAVALOI LACRAMIOARA-
MIHAELA
Data: 2025.04.25 10:19:37
+03'00'

REGISTRUL CADASTRAL AL IMOBILELOR

UAT Miclesti
Zonă cooperativizată (Co)

Sector cadastral nr. 16

1. DESCRIEREA IMOBILULUI

DATE TEREN											DATE CONSTRUCȚII					
Identificator teren	Adresa imobil	Nr. cadastral	Nr. CF	Suprafața măsurată	Intravilan/ extravilan (I/E)	Nr. top	Nr. tarla	Nr. parcelă	Categorie folosință	Suprafața parcelă	Identif. construcție	Cod grupă destinație	Suprafața construită	Nr. niveluri	Nr. CF	Constr. cu acte (DA/NU)
16310	judet VASLUI, UAT Miclesti, Cod postal 737360			3800	E		6	117/137	A	3800						

2. PROPRIETATEA / POSESIA

Titularul dreptului / posesiei			Data nașterii / CUI	Domiciliu / Sediul	Cota parte	Identif. entitate asociată	Cotă parte teren UI	Mod de dobândire	Act juridic			Observații privitoare la proprietar
Nume / Denumire	Inițiala tatălui	Prenume							Tip act	Nr. act / data	Emitent	
SERBAN	GH	TOADER	99999999999999	judet VASLUI, UAT Miclesti, loc. Miclesti, Cod Postal 737360	1/1	16310		Reconstituirea	act administrativ	1016/47596/14.11.1995	CJSDPAT VASLUI	Lipsa CNP.

3. SARCINI / DEZMEMBRĂMINTE

Titular			Data nașterii / CUI	Domiciliu / Sediul	Tipul sarcinii sau al dezmembrămintelor dreptului de proprietate	Cotă parte	Identif. entitate asociată	Act juridic			Valoare ipotecă	Tip monedă
Nume / Denumire	Inițiala tatălui	Prenume						Tip act	Nr. act / data	Emitent		

4. NOTĂRI, PROCESE, INTERDICȚII

Tipul notării	Tip act	Nr. act / data	Emitent	Identificator entitate asociată	Imobil împrejmuit / neîmprejmuit	Imobil contestat / necontestat	Alte observații
					neîmprejmuit		

5. OBSERVAȚII

Copie spre publicare

Pagina nr. 309
Inregistrare sistematica UAT Miclesti
Sectorul Cadastral nr. 16
Anul realizarii: 2024

PAVALOI
LACRAMIOARA-MIHAELA
A-MIHAELA
Semnat digital de PAVALOI LACRAMIOARA-MIHAELA
Data: 2025.04.25 10:19:52 +03'00'

REGISTRUL CADASTRAL AL IMOBILELOR

UAT Miclesti
Zonă cooperativizată (Co)

Sector cadastral nr. 16

1. DESCRIEREA IMOBILULUI

DATE TEREN											DATE CONSTRUCȚII					
Identificator teren	Adresa imobil	Nr. cadastral	Nr. CF	Suprafața măsurată	Intravilan/ extravilan (I/E)	Nr. top	Nr. tarla	Nr. parcelă	Categorie folosință	Suprafața parcelă	Identif. construcție	Cod grupă destinație	Suprafața construită	Nr. niveluri	Nr. CF	Constr. cu acte (DA/NU)
16311	judet VASLUI, UAT Miclesti, Cod postal 737360			4500	E		6	117/138	A	4500						

2. PROPRIETATEA / POSESIA

Titularul dreptului / posesiei			Data nașterii / CUI	Domiciliu / Sedi	Cota parte	Identif. entitate asociată	Cotă parte teren UI	Mod de dobândire	Act juridic			Observații privitoare la proprietar
Nume / Denumire	Inițiala tatălui	Prenume							Tip act	Nr. act / data	Emitent	
CONDURUTA		CONSTANTIN	9999999999999	judet VASLUI, UAT Miclesti, loc. Miclesti, Cod Postal 737360	1/1	16311		Reconstituire	act administrativ	858/47471/07.08.1995	CJSDPAT VASLUI	Lipsa CNP.

3. SARCINI / DEZMEMBRĂMINTE

Titular			Data nașterii / CUI	Domiciliu / Sedi	Tipul sarcinii sau al dezmembrămintelor dreptului de proprietate	Cotă parte	Identif. entitate asociată	Act juridic			Valoare ipotecă	Tip monedă
Nume / Denumire	Inițiala tatălui	Prenume						Tip act	Nr. act / data	Emitent		

4. NOTĂRI, PROCESE, INTERDICȚII

Tipul notării	Tip act	Nr. act / data	Emitent	Identificator entitate asociată	Imobil împrejmuit / neîmprejmuit	Imobil contestat / necontestat	Alte observații
					neîmprejmuit		

5. OBSERVAȚII

Copie spre publicare

Pagina nr. 310
Inregistrare sistematica UAT Miclesti
Sectorul Cadastral nr. 16
Anul realizarii: 2024

PAVALOI
LACRAMIOARA
A-MIHAELA

Semnat digital de
PAVALOI LACRAMIOARA-
MIHAELA
Data: 2025.04.25 10:20:09
+03'00'

REGISTRUL CADASTRAL AL IMOBILELOR

UAT Miclesti
Zonă cooperativizată (Co)

Sector cadastral nr. 16

1. DESCRIEREA IMOBILULUI

DATE TEREN											DATE CONSTRUCȚII					
Identificator teren	Adresa imobil	Nr. cadastral	Nr. CF	Suprafața măsurată	Intravilan/ extravilan (I/E)	Nr. top	Nr. tarla	Nr. parcelă	Categorie folosință	Suprafața parcelă	Identif. construcție	Cod grupă destinație	Suprafața construită	Nr. niveluri	Nr. CF	Constr. cu acte (DA/NU)
16312	judet VASLUI, UAT Miclesti, Cod postal 737360			3400	E		6	117/139	A	3400						

2. PROPRIETATEA / POSESIA

Titularul dreptului / posesiei			Data nașterii / CUI	Domiciliu / Sedi	Cota parte	Identif. entitate asociată	Cotă parte teren UI	Mod de dobândire	Act juridic			Observații privitoare la proprietar
Nume / Denumire	Inițiala tatălui	Prenume							Tip act	Nr. act / data	Emitent	
BOSNEANU		VASILE	9999999999999	judet VASLUI, UAT Miclesti, loc. Miclesti, Cod Postal 737360	1/1	16312		Reconstituire	act administrativ	834/47471/2 0.03.1996	CJSDPAT VASLUI	Lipsa CNP.

3. SARCINI / DEZMEMBRĂMINTE

Titular			Data nașterii / CUI	Domiciliu / Sedi	Tipul sarcinii sau al dezmembrămintelor dreptului de proprietate	Cotă parte	Identif. entitate asociată	Act juridic			Valoare ipotecă	Tip monedă
Nume / Denumire	Inițiala tatălui	Prenume						Tip act	Nr. act / data	Emitent		

4. NOTĂRI, PROCESE, INTERDICȚII

Tipul notării	Tip act	Nr. act / data	Emitent	Identificator entitate asociată	Imobil împrejmuit / neîmprejmuit	Imobil contestat / necontestat	Alte observații
					neîmprejmuit		

5. OBSERVAȚII

Copie spre publicare

Pagina nr. 311
Inregistrare sistematica UAT Miclesti
Sectorul Cadastral nr. 16
Anul realizarii: 2024

PAVALOI
LACRAMIOARA-MIHAELA
Semnat digital de
PAVALOI LACRAMIOARA-MIHAELA
Data: 2025.04.25 10:20:49 +03'00'

REGISTRUL CADASTRAL AL IMOBILELOR

UAT Miclesti
Zonă cooperativizată (Co)

Sector cadastral nr. 16

1. DESCRIEREA IMOBILULUI

DATE TEREN											DATE CONSTRUCȚII					
Identificator teren	Adresa imobil	Nr. cadastral	Nr. CF	Suprafața măsurată	Intravilan/ extravilan (I/E)	Nr. top	Nr. tarla	Nr. parcelă	Categorie folosință	Suprafața parcelă	Identif. construcție	Cod grupă destinație	Suprafața construită	Nr. niveluri	Nr. CF	Constr. cu acte (DA/NU)
16313	judet VASLUI, UAT Miclesti, Cod postal 737360			3700	E		6	117/141	A	3700						

2. PROPRIETATEA / POSESIA

Titularul dreptului / posesiei			Data nașterii / CUI	Domiciliu / Sedi	Cota parte	Identif. entitate asociată	Cotă parte teren UI	Mod de dobândire	Act juridic			Observații privitoare la proprietar
Nume / Denumire	Inițiala tatălui	Prenume							Tip act	Nr. act / data	Emitent	
TURLEA	A	VASILE	9999999999999	judet VASLUI, UAT Miclesti, loc. Miclesti, Cod Postal 737360	1/1	16313		Reconstituire	act administrativ	774/47145/3 0.03.1995	CJSDPAT VASLUI	Lipsa CNP.

3. SARCINI / DEZMEMBRĂMINTE

Titular			Data nașterii / CUI	Domiciliu / Sedi	Tipul sarcinii sau al dezmembrămintelor dreptului de proprietate	Cotă parte	Identif. entitate asociată	Act juridic			Valoare ipotecă	Tip monedă
Nume / Denumire	Inițiala tatălui	Prenume						Tip act	Nr. act / data	Emitent		

4. NOTĂRI, PROCESE, INTERDICȚII

Tipul notării	Tip act	Nr. act / data	Emitent	Identificator entitate asociată	Imobil împrejmuit / neîmprejmuit	Imobil contestat / necontestat	Alte observații
					neîmprejmuit		

5. OBSERVAȚII

Copie spre publicare

Pagina nr. 312
Inregistrare sistematica UAT Miclesti
Sectorul Cadastral nr. 16
Anul realizarii: 2024

PAVALOI
LACRAMIOARA-MIHAELA
RA-MIHAELA

Semnat digital de
PAVALOI LACRAMIOARA-MIHAELA
Data: 2025.04.25 10:21:06
+03'00'

REGISTRUL CADASTRAL AL IMOBILELOR

UAT Miclesti
Zonă cooperativizată (Co)

Sector cadastral nr. 16

1. DESCRIEREA IMOBILULUI

DATE TEREN											DATE CONSTRUCȚII					
Identificator teren	Adresa imobil	Nr. cadastral	Nr. CF	Suprafața măsurată	Intravilan/ extravilan (I/E)	Nr. top	Nr. tarla	Nr. parcelă	Categorie folosință	Suprafața parcelă	Identif. construcție	Cod grupă destinație	Suprafața construită	Nr. niveluri	Nr. CF	Constr. cu acte (DA/NU)
16314	judet VASLUI, UAT Miclesti, Cod postal 737360			2400	E		6	117/142	A	2400						

2. PROPRIETATEA / POSESIA

Titularul dreptului / posesiei			Data nașterii / CUI	Domiciliu / Sedi	Cota parte	Identif. entitate asociată	Cotă parte teren UI	Mod de dobândire	Act juridic			Observații privitoare la proprietar
Nume / Denumire	Inițiala tatălui	Prenume							Tip act	Nr. act / data	Emitent	
IONITA		ELENA	9999999999999	judet VASLUI, UAT Miclesti, loc. Miclesti, Cod Postal 737360	1/1	16314		lesire Din Indiviziune	act notarial	1354/22.03.1998	BNP Vieru Cornelia	Lipsa CNP.

3. SARCINI / DEZMEMBRĂMINTE

Titular			Data nașterii / CUI	Domiciliu / Sedi	Tipul sarcinii sau al dezmembrămintelor dreptului de proprietate	Cotă parte	Identif. entitate asociată	Act juridic			Valoare ipotecă	Tip monedă
Nume / Denumire	Inițiala tatălui	Prenume						Tip act	Nr. act / data	Emitent		

4. NOTĂRI, PROCESE, INTERDICȚII

Tipul notării	Tip act	Nr. act / data	Emitent	Identificator entitate asociată	Imobil împrejmuit / neîmprejmuit	Imobil contestat / necontestat	Alte observații
					neîmprejmuit		

5. OBSERVAȚII

Copie spre publicare

Pagina nr. 313
Inregistrare sistematica UAT Miclesti
Sectorul Cadastral nr. 16
Anul realizarii: 2024

PAVALOI
LACRAMIOARA-MIHAELA
RA-MIHAELA
Semnat digital de
PAVALOI LACRAMIOARA-MIHAELA
Data: 2025.04.25 10:24:29 +03'00"

REGISTRUL CADASTRAL AL IMOBILELOR

UAT Miclesti
Zonă cooperativizată (Co)

Sector cadastral nr. 16

1. DESCRIEREA IMOBILULUI

DATE TEREN											DATE CONSTRUCȚII					
Identificator teren	Adresa imobil	Nr. cadastral	Nr. CF	Suprafața măsurată	Intravilan/ extravilan (I/E)	Nr. top	Nr. tarla	Nr. parcelă	Categorie folosință	Suprafața parcelă	Identif. construcție	Cod grupă destinație	Suprafața construită	Nr. niveluri	Nr. CF	Constr. cu acte (DA/NU)
16315	judet VASLUI, UAT Miclesti, Cod postal 737360			5400	E		6	117/143	A	5400						

2. PROPRIETATEA / POSESIA

Titularul dreptului / posesiei			Data nașterii / CUI	Domiciliu / Sedi	Cota parte	Identif. entitate asociată	Cotă parte teren UI	Mod de dobândire	Act juridic			Observații privitoare la proprietar
Nume / Denumire	Inițiala tatălui	Prenume							Tip act	Nr. act / data	Emitent	
ENACHE	V	CONSTANTIN	9999999999999	judet VASLUI, UAT Miclesti, loc. Miclesti, Cod Postal 737360	1/1	16315		Reconstituire	act administrativ	635/47030/2 5.11.1994	CJSDPAT VASLUI	Lipsa CNP.

3. SARCINI / DEZMEMBRĂMINTE

Titular			Data nașterii / CUI	Domiciliu / Sedi	Tipul sarcinii sau al dezmembrămintelor dreptului de proprietate	Cotă parte	Identif. entitate asociată	Act juridic			Valoare ipotecă	Tip monedă
Nume / Denumire	Inițiala tatălui	Prenume						Tip act	Nr. act / data	Emitent		

4. NOTĂRI, PROCESE, INTERDICȚII

Tipul notării	Tip act	Nr. act / data	Emitent	Identificator entitate asociată	Imobil împrejmuit / neîmprejmuit	Imobil contestat / necontestat	Alte observații
					neîmprejmuit		

5. OBSERVAȚII

Copie spre publicare

Pagina nr. 314
Inregistrare sistematica UAT Miclesti
Sectorul Cadastral nr. 16
Anul realizarii: 2024

PAVALOI
LACRAMIOARA-
MIHAELA

Semnat digital de PAVALOI
LACRAMIOARA-MIHAELA
Data: 2025.04.25 10:24:47
+03'00'

REGISTRUL CADASTRAL AL IMOBILELOR

UAT Miclesti
Zonă cooperativizată (Co)

Sector cadastral nr. 16

1. DESCRIEREA IMOBILULUI

DATE TEREN											DATE CONSTRUCȚII					
Identificator teren	Adresa imobil	Nr. cadastral	Nr. CF	Suprafața măsurată	Intravilan/ extravilan (I/E)	Nr. top	Nr. tarla	Nr. parcelă	Categorie folosință	Suprafața parcelă	Identif. construcție	Cod grupă destinație	Suprafața construită	Nr. niveluri	Nr. CF	Constr. cu acte (DA/NU)
16316	judet VASLUI, UAT Miclesti, Cod postal 737360			3900	E		6	117/144	A	3900						

2. PROPRIETATEA / POSESIA

Titularul dreptului / posesiei			Data nașterii / CUI	Domiciliu / Sedi	Cota parte	Identif. entitate asociată	Cotă parte teren UI	Mod de dobândire	Act juridic			Observații privitoare la proprietar
Nume / Denumire	Inițiala tatălui	Prenume							Tip act	Nr. act / data	Emitent	
SERBAN	C	CONSTANTIN	9999999999999	judet VASLUI, UAT Miclesti, loc. Miclesti, Cod Postal 737360	1/1	16316		Reconstituire	act administrativ	856/47471/17.03.1997	CJSDPAT VASLUI	Lipsa CNP.

3. SARCINI / DEZMEMBRĂMINTE

Titular			Data nașterii / CUI	Domiciliu / Sedi	Tipul sarcinii sau al dezmembrămintelor dreptului de proprietate	Cotă parte	Identif. entitate asociată	Act juridic			Valoare ipotecă	Tip monedă
Nume / Denumire	Inițiala tatălui	Prenume						Tip act	Nr. act / data	Emitent		

4. NOTĂRI, PROCESE, INTERDICȚII

Tipul notării	Tip act	Nr. act / data	Emitent	Identificator entitate asociată	Imobil împrejmuit / neîmprejmuit	Imobil contestat / necontestat	Alte observații
					neîmprejmuit		

5. OBSERVAȚII

Copie spre publicare

Pagina nr. 315
Inregistrare sistematica UAT Miclesti
Sectorul Cadastral nr. 16
Anul realizarii: 2024

PAVALOI
LACRAMIOARA-MIHAELA
RA-MIHAELA
Semnat digital de
PAVALOI
LACRAMIOARA-MIHAELA
Data: 2025.04.25
10:25:05 +03'00'

REGISTRUL CADASTRAL AL IMOBILELOR

UAT Miclesti
Zonă cooperativizată (Co)

Sector cadastral nr. 16

1. DESCRIEREA IMOBILULUI

DATE TEREN											DATE CONSTRUCȚII					
Identificator teren	Adresa imobil	Nr. cadastral	Nr. CF	Suprafața măsurată	Intravilan/ extravilan (I/E)	Nr. top	Nr. tarla	Nr. parcelă	Categorie folosință	Suprafața parcelă	Identif. construcție	Cod grupă destinație	Suprafața construită	Nr. niveluri	Nr. CF	Constr. cu acte (DA/NU)
16317	judet VASLUI, UAT Miclesti, Cod postal 737360			1600	E		6	117/144/1	A	1600						

2. PROPRIETATEA / POSESIA

Titularul dreptului / posesiei			Data nașterii / CUI	Domiciliu / Sedi	Cota parte	Identif. entitate asociată	Cotă parte teren UI	Mod de dobândire	Act juridic			Observații privitoare la proprietar
Nume / Denumire	Inițiala tatălui	Prenume							Tip act	Nr. act / data	Emitent	
SERBAN		VASILE	9999999999999	judet VASLUI, UAT Miclesti, loc. Miclesti, Cod Postal 737360	1/1	16317		Reconstituire	act administrativ	1101/47632/14.11.1995	CJSDPAT VASLUI	Lipsa CNP.

3. SARCINI / DEZMEMBRĂMINTE

Titular			Data nașterii / CUI	Domiciliu / Sedi	Tipul sarcinii sau al dezmembrămintelor dreptului de proprietate	Cotă parte	Identif. entitate asociată	Act juridic			Valoare ipotecă	Tip monedă
Nume / Denumire	Inițiala tatălui	Prenume						Tip act	Nr. act / data	Emitent		

4. NOTĂRI, PROCESE, INTERDICȚII

Tipul notării	Tip act	Nr. act / data	Emitent	Identificator entitate asociată	Imobil împrejmuit / neîmprejmuit	Imobil contestat / necontestat	Alte observații
					neîmprejmuit		

5. OBSERVAȚII

Copie spre publicare

Pagina nr. 316
Inregistrare sistematica UAT Miclesti
Sectorul Cadastral nr. 16
Anul realizarii: 2024

PAVALOI
LACRAMIOARA-MIHAELA

Semnat digital de
PAVALOI
LACRAMIOARA-MIHAELA
Data: 2025.04.25
10:25:41 +03'00'

REGISTRUL CADASTRAL AL IMOBILELOR

UAT Miclesti
Zonă cooperativizată (Co)

Sector cadastral nr. 16

1. DESCRIEREA IMOBILULUI

DATE TEREN											DATE CONSTRUCȚII					
Identificator teren	Adresa imobil	Nr. cadastral	Nr. CF	Suprafața măsurată	Intravilan/ extravilan (I/E)	Nr. top	Nr. tarla	Nr. parcelă	Categorie folosință	Suprafața parcelă	Identif. construcție	Cod grupă destinație	Suprafața construită	Nr. niveluri	Nr. CF	Constr. cu acte (DA/NU)
16318	judet VASLUI, UAT Miclesti, Cod postal 737360			7400	E		6	117/145	A	7400						

2. PROPRIETATEA / POSESIA

Titularul dreptului / posesiei			Data nașterii / CUI	Domiciliu / Sediul	Cota parte	Identif. entitate asociată	Cotă parte teren UI	Mod de dobândire	Act juridic			Observații privitoare la proprietar
Nume / Denumire	Inițiala tatălui	Prenume							Tip act	Nr. act / data	Emitent	
SERBAN	C	VASILE	9999999999999	judet VASLUI, UAT Miclesti, loc. Miclesti, Cod Postal 737360	1/1	16318		Reconstituire	act administrativ	1054/47596/03.12.1996	CJSDPAT VASLUI	Lipsa CNP.

3. SARCINI / DEZMEMBRĂMINTE

Titular			Data nașterii / CUI	Domiciliu / Sediul	Tipul sarcinii sau al dezmembrămintelor dreptului de proprietate	Cotă parte	Identif. entitate asociată	Act juridic			Valoare ipotecă	Tip monedă
Nume / Denumire	Inițiala tatălui	Prenume						Tip act	Nr. act / data	Emitent		

4. NOTĂRI, PROCESE, INTERDICȚII

Tipul notării	Tip act	Nr. act / data	Emitent	Identificator entitate asociată	Imobil împrejmuit / neîmprejmuit	Imobil contestat / necontestat	Alte observații
					neîmprejmuit		

5. OBSERVAȚII

Copie spre publicare

Pagina nr. 317
Inregistrare sistematica UAT Miclesti
Sectorul Cadastral nr. 16
Anul realizarii: 2024

PAVALOI
LACRAMIOARA-
MIHAELA

Semnat digital de PAVALOI
LACRAMIOARA-MIHAELA
Data: 2025.04.25 10:25:55
+03'00'

REGISTRUL CADASTRAL AL IMOBILELOR

UAT Miclesti
Zonă cooperativizată (Co)

Sector cadastral nr. 16

1. DESCRIEREA IMOBILULUI

DATE TEREN											DATE CONSTRUCȚII					
Identificator teren	Adresa imobil	Nr. cadastral	Nr. CF	Suprafața măsurată	Intravilan/ extravilan (I/E)	Nr. top	Nr. tarla	Nr. parcelă	Categorie folosință	Suprafața parcelă	Identif. construcție	Cod grupă destinație	Suprafața construită	Nr. niveluri	Nr. CF	Constr. cu acte (DA/NU)
16319	judet VASLUI, UAT Miclesti, Cod postal 737360			9241	E		0	DE 114/4	DR	9241						

2. PROPRIETATEA / POSESIA

Titularul dreptului / posesiei			Data nașterii / CUI	Domiciliu / Sedi	Cota parte	Identif. entitate asociată	Cotă parte teren UI	Mod de dobândire	Act juridic			Observații privitoare la proprietar
Nume / Denumire	Inițiala tatălui	Prenume							Tip act	Nr. act / data	Emitent	

3. SARCINI / DEZMEMBRĂMINTE

Titular			Data nașterii / CUI	Domiciliu / Sedi	Tipul sarcinii sau al dezmembrămintelor dreptului de proprietate	Cotă parte	Identif. entitate asociată	Act juridic			Valoare ipotecă	Tip monedă
Nume / Denumire	Inițiala tatălui	Prenume						Tip act	Nr. act / data	Emitent		

4. NOTĂRI, PROCESE, INTERDICȚII

Tipul notării	Tip act	Nr. act / data	Emitent	Identificator entitate asociată	Imobil împrejmuit / neîmprejmuit	Imobil contestat / necontestat	Alte observații
Se noteaza mentiunea de proprietar neidentificat	act normativ	Legea nr. 7/13.03.1	Parlamentul Romaniei	16319	neimprejmuit		

5. OBSERVAȚII

Copie spre publicare

Pagina nr. 318
Inregistrare sistematica UAT Miclesti
Sectorul Cadastral nr. 16
Anul realizarii: 2024

PAVALOI
LACRAMIOARA-
MIHAELA

Semnat digital de PAVALOI
LACRAMIOARA-MIHAELA
Data: 2025.04.25 10:26:09
+03'00'

REGISTRUL CADASTRAL AL IMOBILELOR

UAT Miclesti
Zonă cooperativizată (Co)

Sector cadastral nr. 16

1. DESCRIEREA IMOBILULUI

DATE TEREN											DATE CONSTRUCȚII					
Identificator teren	Adresa imobil	Nr. cadastral	Nr. CF	Suprafața măsurată	Intravilan/ extravilan (I/E)	Nr. top	Nr. tarla	Nr. parcelă	Categorie folosință	Suprafața parcelă	Identif. construcție	Cod grupă destinație	Suprafața construită	Nr. niveluri	Nr. CF	Constr. cu acte (DA/NU)
16320	judet VASLUI, UAT Miclesti, Cod postal 737360			3607	E		0	DE 107/1	DR	3607						

2. PROPRIETATEA / POSESIA

Titularul dreptului / posesiei			Data nașterii / CUI	Domiciliu / Sediul	Cota parte	Identif. entitate asociată	Cotă parte teren UI	Mod de dobândire	Act juridic			Observații privitoare la proprietar
Nume / Denumire	Inițiala tatălui	Prenume							Tip act	Nr. act / data	Emitent	

3. SARCINI / DEZMEMBRĂMINTE

Titular			Data nașterii / CUI	Domiciliu / Sediul	Tipul sarcinii sau al dezmembrămintelor dreptului de proprietate	Cotă parte	Identif. entitate asociată	Act juridic			Valoare ipotecă	Tip monedă
Nume / Denumire	Inițiala tatălui	Prenume						Tip act	Nr. act / data	Emitent		

4. NOTĂRI, PROCESE, INTERDICȚII

Tipul notării	Tip act	Nr. act / data	Emitent	Identificator entitate asociată	Imobil împrejmuit / neîmprejmuit	Imobil contestat / necontestat	Alte observații
Se noteaza mentiunea de proprietar neidentificat	act normativ	Legea nr. 7/13.03.1	Parlamentul Romaniei	16320	neimprejmuit		

5. OBSERVAȚII

Copie spre publicare

Pagina nr. 319
Inregistrare sistematica UAT Miclesti
Sectorul Cadastral nr. 16
Anul realizarii: 2024

PAVALOI
LACRAMIOARA
-MIHAELA

Semnata digital de
PAVALOI LACRAMIOARA-
MIHAELA
Data: 2025.04.25 10:26:25
+03'00'

REGISTRUL CADASTRAL AL IMOBILELOR

UAT Miclesti
Zonă cooperativizată (Co)

Sector cadastral nr. 16

1. DESCRIEREA IMOBILULUI

DATE TEREN											DATE CONSTRUCȚII					
Identificator teren	Adresa imobil	Nr. cadastral	Nr. CF	Suprafața măsurată	Intravilan/ extravilan (I/E)	Nr. top	Nr. tarla	Nr. parcelă	Categorie folosință	Suprafața parcelă	Identif. construcție	Cod grupă destinație	Suprafața construită	Nr. niveluri	Nr. CF	Constr. cu acte (DA/NU)
16321	judet VASLUI, UAT Miclesti, Cod postal 737360			6216	E		0	DE 99	A	6216						

2. PROPRIETATEA / POSESIA

Titularul dreptului / posesiei			Data nașterii / CUI	Domiciliu / Sedi	Cota parte	Identif. entitate asociată	Cotă parte teren UI	Mod de dobândire	Act juridic			Observații privitoare la proprietar
Nume / Denumire	Inițiala tatălui	Prenume							Tip act	Nr. act / data	Emitent	

3. SARCINI / DEZMEMBRĂMINTE

Titular			Data nașterii / CUI	Domiciliu / Sedi	Tipul sarcinii sau al dezmembrămintelor dreptului de proprietate	Cotă parte	Identif. entitate asociată	Act juridic			Valoare ipotecă	Tip monedă
Nume / Denumire	Inițiala tatălui	Prenume						Tip act	Nr. act / data	Emitent		

4. NOTĂRI, PROCESE, INTERDICȚII

Tipul notării	Tip act	Nr. act / data	Emitent	Identificator entitate asociată	Imobil împrejmuit / neîmprejmuit	Imobil contestat / necontestat	Alte observații
Se noteaza mentiunea de proprietar neidentificat	act normativ	Legea nr. 7/13.03.1	Parlamentul Romaniei	16321	neimprejmuit		

5. OBSERVAȚII

Copie spre publicare

Pagina nr. 320
Inregistrare sistematica UAT Miclesti
Sectorul Cadastral nr. 16
Anul realizarii: 2024

PAVALOI
LACRAMIOARA-MIHAELA
RA-MIHAELA
Semnat digital de PAVALOI LACRAMIOARA-MIHAELA
Data: 2025.04.25 10:26:44 +03'00'

REGISTRUL CADASTRAL AL IMOBILELOR

UAT Miclesti
Zonă cooperativizată (Co)

Sector cadastral nr. 16

1. DESCRIEREA IMOBILULUI

DATE TEREN											DATE CONSTRUCȚII					
Identificator teren	Adresa imobil	Nr. cadastral	Nr. CF	Suprafața măsurată	Intravilan/ extravilan (I/E)	Nr. top	Nr. tarla	Nr. parcelă	Categorie folosință	Suprafața parcelă	Identif. construcție	Cod grupă destinație	Suprafața construită	Nr. niveluri	Nr. CF	Constr. cu acte (DA/NU)
16322	judet VASLUI, UAT Miclesti, Cod postal 737360			2954	E		0	DE 118/1	DR	2954						

2. PROPRIETATEA / POSESIA

Titularul dreptului / posesiei			Data nașterii / CUI	Domiciliu / Sediul	Cota parte	Identif. entitate asociată	Cotă parte teren UI	Mod de dobândire	Act juridic			Observații privitoare la proprietar
Nume / Denumire	Inițiala tatălui	Prenume							Tip act	Nr. act / data	Emitent	

3. SARCINI / DEZMEMBRĂMINTE

Titular			Data nașterii / CUI	Domiciliu / Sediul	Tipul sarcinii sau al dezmembrămintelor dreptului de proprietate	Cotă parte	Identif. entitate asociată	Act juridic			Valoare ipotecă	Tip monedă
Nume / Denumire	Inițiala tatălui	Prenume						Tip act	Nr. act / data	Emitent		

4. NOTĂRI, PROCESE, INTERDICȚII

Tipul notării	Tip act	Nr. act / data	Emitent	Identificator entitate asociată	Imobil împrejmuit / neîmprejmuit	Imobil contestat / necontestat	Alte observații
Se noteaza mentiunea de proprietar neidentificat	act normativ	Legea nr. 7/13.03.1	Parlamentul Romaniei	16322	neimprejmuit		

5. OBSERVAȚII

Copie spre publicare

Pagina nr. 321
Inregistrare sistematica UAT Miclesti
Sectorul Cadastral nr. 16
Anul realizarii: 2024

PAVALOI
LACRAMIOARA-MIHAELA
A-MIHAELA

Semnat digital de
PAVALOI
LACRAMIOARA-MIHAELA
Data: 2025.04.25
10:27:00 +03'00'

REGISTRUL CADASTRAL AL IMOBILELOR

UAT Miclesti
Zonă cooperativizată (Co)

Sector cadastral nr. 16

1. DESCRIEREA IMOBILULUI

DATE TEREN											DATE CONSTRUCȚII					
Identificator teren	Adresa imobil	Nr. cadastral	Nr. CF	Suprafața măsurată	Intravilan/ extravilan (I/E)	Nr. top	Nr. tarla	Nr. parcelă	Categorie folosință	Suprafața parcelă	Identif. construcție	Cod grupă destinație	Suprafața construită	Nr. niveluri	Nr. CF	Constr. cu acte (DA/NU)
16323	judet VASLUI, UAT Miclesti, Cod postal 737360			5725	E		6	109/1	P	5725						

2. PROPRIETATEA / POSESIA

Titularul dreptului / posesiei			Data nașterii / CUI	Domiciliu / Sedi	Cota parte	Identif. entitate asociată	Cotă parte teren UI	Mod de dobândire	Act juridic			Observații privitoare la proprietar
Nume / Denumire	Inițiala tatălui	Prenume							Tip act	Nr. act / data	Emitent	

3. SARCINI / DEZMEMBRĂMINTE

Titular			Data nașterii / CUI	Domiciliu / Sedi	Tipul sarcinii sau al dezmembrămintelor dreptului de proprietate	Cotă parte	Identif. entitate asociată	Act juridic			Valoare ipotecă	Tip monedă
Nume / Denumire	Inițiala tatălui	Prenume						Tip act	Nr. act / data	Emitent		

4. NOTĂRI, PROCESE, INTERDICȚII

Tipul notării	Tip act	Nr. act / data	Emitent	Identificator entitate asociată	Imobil împrejmuit / neîmprejmuit	Imobil contestat / necontestat	Alte observații
Se noteaza mentiunea de proprietar neidentificat	act normativ	Legea nr. 7/13.03.1	Parlamentul Romaniei	16323	neimprejmuit		

5. OBSERVAȚII

Copie spre publicare

Pagina nr. 322
Inregistrare sistematica UAT Miclesti
Sectorul Cadastral nr. 16
Anul realizarii: 2024

PAVALOI
LACRAMIOARA
A-MIHAELA

Semnăt digital de
PAVALOI LACRAMIOARA-
MIHAELA
Data: 2025.04.25 10:27:15
+03'00'

REGISTRUL CADASTRAL AL IMOBILELOR

UAT Miclesti
Zonă cooperativizată (Co)

Sector cadastral nr. 16

1. DESCRIEREA IMOBILULUI

DATE TEREN											DATE CONSTRUCȚII					
Identificator teren	Adresa imobil	Nr. cadastral	Nr. CF	Suprafața măsurată	Intravilan/ extravilan (I/E)	Nr. top	Nr. tarla	Nr. parcelă	Categorie folosință	Suprafața parcelă	Identif. construcție	Cod grupă destinație	Suprafața construită	Nr. niveluri	Nr. CF	Constr. cu acte (DA/NU)
16324	judet VASLUI, UAT Miclesti, Cod postal 737360			1796	E		6	117/25	A	1796						

2. PROPRIETATEA / POSESIA

Titularul dreptului / posesiei			Data nașterii / CUI	Domiciliu / Sediul	Cota parte	Identif. entitate asociată	Cotă parte teren UI	Mod de dobândire	Act juridic			Observații privitoare la proprietar
Nume / Denumire	Inițiala tatălui	Prenume							Tip act	Nr. act / data	Emitent	
CAMPANU		DUMITRU	9999999999999	judet VASLUI, UAT Miclesti, loc. Chircesti, Cod Postal 737360	1/1	16324		lesire Din Indiviziune	act notarial	695/24.03.1998	BNP Bulumac Marin	Lipsa CNP.

3. SARCINI / DEZMEMBRĂMINTE

Titular			Data nașterii / CUI	Domiciliu / Sediul	Tipul sarcinii sau al dezmembrămintelor dreptului de proprietate	Cotă parte	Identif. entitate asociată	Act juridic			Valoare ipotecă	Tip monedă
Nume / Denumire	Inițiala tatălui	Prenume						Tip act	Nr. act / data	Emitent		

4. NOTĂRI, PROCESE, INTERDICȚII

Tipul notării	Tip act	Nr. act / data	Emitent	Identificator entitate asociată	Imobil împrejmuit / neîmprejmuit	Imobil contestat / necontestat	Alte observații
					neîmprejmuit		Imobil în suprafața totală de 5000 mp

5. OBSERVAȚII

Copie spre publicare

Pagina nr. 323
Inregistrare sistematica UAT Miclesti
Sectorul Cadastral nr. 16
Anul realizarii: 2024

PAVALOI
LACRAMIOARA-
MIHAELA

Semnăt digital de PAVALOI
LACRAMIOARA-MIHAELA
Data: 2025.04.25 10:27:29
+03'00'

REGISTRUL CADASTRAL AL IMOBILELOR

UAT Miclesti
Zonă cooperativizată (Co)

Sector cadastral nr. 16

1. DESCRIEREA IMOBILULUI

DATE TEREN											DATE CONSTRUCȚII					
Identificator teren	Adresa imobil	Nr. cadastral	Nr. CF	Suprafața măsurată	Intravilan/ extravilan (I/E)	Nr. top	Nr. tarla	Nr. parcelă	Categorie folosință	Suprafața parcelă	Identif. construcție	Cod grupă destinație	Suprafața construită	Nr. niveluri	Nr. CF	Constr. cu acte (DA/NU)
16325	judet VASLUI, UAT Miclesti, Cod postal 737360			3204	E		6	117/25	A	3204						

2. PROPRIETATEA / POSESIA

Titularul dreptului / posesiei			Data nașterii / CUI	Domiciliu / Sediul	Cota parte	Identif. entitate asociată	Cotă parte teren UI	Mod de dobândire	Act juridic			Observații privitoare la proprietar
Nume / Denumire	Inițiala tatălui	Prenume							Tip act	Nr. act / data	Emitent	
CAMPANU		DUMITRU	9999999999999	judet VASLUI, UAT Miclesti, loc. Chircesti, Cod Postal 737360	1/1	16325		lesire Din Indiviziune	act notarial	695/24.03.1998	BNP Bulumac Marin	Lipsa CNP.

3. SARCINI / DEZMEMBRĂMINTE

Titular			Data nașterii / CUI	Domiciliu / Sediul	Tipul sarcinii sau al dezmembrămintelor dreptului de proprietate	Cotă parte	Identif. entitate asociată	Act juridic			Valoare ipotecă	Tip monedă
Nume / Denumire	Inițiala tatălui	Prenume						Tip act	Nr. act / data	Emitent		

4. NOTĂRI, PROCESE, INTERDICȚII

Tipul notării	Tip act	Nr. act / data	Emitent	Identificator entitate asociată	Imobil împrejmuit / neîmprejmuit	Imobil contestat / necontestat	Alte observații
					neîmprejmuit		Imobil în suprafața totală de 5000 mp

5. OBSERVAȚII

Copie spre publicare

Pagina nr. 324
Inregistrare sistematica UAT Miclesti
Sectorul Cadastral nr. 16
Anul realizarii: 2024

PAVALOI
LACRAMIOARA-
MIHAELA

Semnat digital de PAVALOI
LACRAMIOARA-MIHAELA
Data: 2025.04.25 10:27:44
+03'00'

REGISTRUL CADASTRAL AL IMOBILELOR

UAT Miclesti
Zonă cooperativizată (Co)

Sector cadastral nr. 16

1. DESCRIEREA IMOBILULUI

DATE TEREN											DATE CONSTRUCȚII					
Identificator teren	Adresa imobil	Nr. cadastral	Nr. CF	Suprafața măsurată	Intravilan/ extravilan (I/E)	Nr. top	Nr. tarla	Nr. parcelă	Categorie folosință	Suprafața parcelă	Identif. construcție	Cod grupă destinație	Suprafața construită	Nr. niveluri	Nr. CF	Constr. cu acte (DA/NU)
16326	judet VASLUI, UAT Miclesti, Cod postal 737360			2400	E		6	117/142	A	2400						

2. PROPRIETATEA / POSESIA

Titularul dreptului / posesiei			Data nașterii / CUI	Domiciliu / Sediu	Cota parte	Identif. entitate asociată	Cotă parte teren UI	Mod de dobândire	Act juridic			Observații privitoare la proprietar
Nume / Denumire	Inițiala tatălui	Prenume							Tip act	Nr. act / data	Emitent	
TOMA		MARIA	9999999999999	judet VASLUI, UAT Miclesti, loc. Miclesti, Cod Postal 737360	1/1	16326		lesire Din Indiviziune	act notarial	1354/22.03.1998	BNP Vieru Cornelia	Lipsa CNP.

3. SARCINI / DEZMEMBRĂMINTE

Titular			Data nașterii / CUI	Domiciliu / Sediu	Tipul sarcinii sau al dezmembrămintelor dreptului de proprietate	Cotă parte	Identif. entitate asociată	Act juridic			Valoare ipotecă	Tip monedă
Nume / Denumire	Inițiala tatălui	Prenume						Tip act	Nr. act / data	Emitent		

4. NOTĂRI, PROCESE, INTERDICȚII

Tipul notării	Tip act	Nr. act / data	Emitent	Identificator entitate asociată	Imobil împrejmuit / neîmprejmuit	Imobil contestat / necontestat	Alte observații
					neîmprejmuit		

5. OBSERVAȚII

Copie spre publicare

Pagina nr. 325
Inregistrare sistematica UAT Miclesti
Sectorul Cadastral nr. 16
Anul realizarii: 2024

PAVALOI
LACRAMIOARA-
MIHAELA

Semnat digital de PAVALOI
LACRAMIOARA-MIHAELA
Data: 2025.04.25 10:28:01
+03'00'

REGISTRUL CADASTRAL AL IMOBILELOR

UAT Miclesti
Zonă cooperativizată (Co)
1. DESCRIEREA IMOBILULUI

Sector cadastral nr. 16

DATE TEREN											DATE CONSTRUCȚII					
Identificator teren	Adresa imobil	Nr. cadastral	Nr. CF	Suprafața măsurată	Intravilan/ extravilan (I/E)	Nr. top	Nr. tarla	Nr. parcelă	Categorie folosință	Suprafața parcelă	Identif. construcție	Cod grupă destinație	Suprafața construită	Nr. niveluri	Nr. CF	Constr. cu acte (DA/NU)
16327	judet VASLUI, UAT Miclesti, Cod postal 737360			1900	E		6	117/62	A	1900						

2. PROPRIETATEA / POSESIA

Titularul dreptului / posesiei			Data nașterii / CUI	Domiciliu / Sedi	Cota parte	Identif. entitate asociată	Cotă parte teren UI	Mod de dobândire	Act juridic			Observații privitoare la proprietar
Nume / Denumire	Inițiala tatălui	Prenume							Tip act	Nr. act / data	Emitent	
CIURESCU	N	VASILE	9999999999999	judet VASLUI, UAT Vaslui, loc. Vaslui, str 11 Iunie, Cod Postal 737360, bloc 406, scara B, ap. 17	1/1	16327		Conventie	act notarial	2867/30.06.1998	BNP Vieru Cornelia	Lipsa CNP.
CIURESCU		MARIA	9999999999999	judet VASLUI, UAT Vaslui, loc. Bahnari, str 11Iunie, Cod Postal 737360, bloc 406, scara B, ap. 17				Conventie	act notarial	2867/30.06.1998	BNP Vieru Cornelia	Lipsa CNP

3. SARCINI / DEZMEMBRĂMINTE

Titular			Data nașterii / CUI	Domiciliu / Sedi	Tipul sarcinii sau al dezmembrămintelor dreptului de proprietate	Cotă parte	Identif. entitate asociată	Act juridic			Valoare ipotecă	Tip monedă
Nume / Denumire	Inițiala tatălui	Prenume						Tip act	Nr. act / data	Emitent		

4. NOTĂRI, PROCESE, INTERDICȚII

Tipul notării	Tip act	Nr. act / data	Emitent	Identificator entitate asociată	Imobil împrejmuit / neîmprejmuit	Imobil contestat / necontestat	Alte observații
					neîmprejmuit		

5. OBSERVAȚII

Spre publicare

Pagina nr. 1
Inregistrare sistematica UAT Miclesti
Anul realizarii: 2025

PAVALOI
LACRAMIOARA-MIHAELA
RA-MIHAELA
Semnat digital de
PAVALOI
LACRAMIOARA-MIHAELA
Data: 2025.04.25
10:28:18 +03'00'

REGISTRUL CADASTRAL AL IMOBILELOR

UAT Miclesti
Zonă cooperativizată (Co)

Sector cadastral nr. 16

1. DESCRIEREA IMOBILULUI

DATE TEREN											DATE CONSTRUCȚII					
Identificator teren	Adresa imobil	Nr. cadastral	Nr. CF	Suprafața măsurată	Intravilan/ extravilan (I/E)	Nr. top	Nr. tarla	Nr. parcelă	Categorie folosință	Suprafața parcelă	Identif. construcție	Cod grupă destinație	Suprafața construită	Nr. niveluri	Nr. CF	Constr. cu acte (DA/NU)
16328	judet VASLUI, UAT Miclesti, Cod postal 737360			400	E		6	114/53	P	400						

2. PROPRIETATEA / POSESIA

Titularul dreptului / posesiei			Data nașterii / CUI	Domiciliu / Sedi	Cota parte	Identif. entitate asociată	Cotă parte teren UI	Mod de dobândire	Act juridic			Observații privitoare la proprietar
Nume / Denumire	Inițiala tatălui	Prenume							Tip act	Nr. act / data	Emitent	
CAPRARU		COSTICA	9999999999999	judet VASLUI, UAT Miclesti, loc. Chircesti, Cod Postal 737360	1/1	16328		Reconstituire	act administrativ	1222/47656/05.03.1997	CJSDPAT VASLUI	Lipsa CNP.

3. SARCINI / DEZMEMBRĂMINTE

Titular			Data nașterii / CUI	Domiciliu / Sedi	Tipul sarcinii sau al dezmembrămintelor dreptului de proprietate	Cotă parte	Identif. entitate asociată	Act juridic			Valoare ipotecă	Tip monedă
Nume / Denumire	Inițiala tatălui	Prenume						Tip act	Nr. act / data	Emitent		

4. NOTĂRI, PROCESE, INTERDICȚII

Tipul notării	Tip act	Nr. act / data	Emitent	Identificator entitate asociată	Imobil împrejmuit / neîmprejmuit	Imobil contestat / necontestat	Alte observații
					neîmprejmuit		

5. OBSERVAȚII

Copie spre publicare

Pagina nr. 327
Inregistrare sistematica UAT Miclesti
Sectorul Cadastral nr. 16
Anul realizarii: 2024

PAVALOI
LACRAMIOARA-MIHAELA
Semnat digital de PAVALOI LACRAMIOARA-MIHAELA
Data: 2025.04.25 10:28:39 +03'00'

REGISTRUL CADASTRAL AL IMOBILELOR

UAT Miclesti
Zonă cooperativizată (Co)

Sector cadastral nr. 16

1. DESCRIEREA IMOBILULUI

DATE TEREN											DATE CONSTRUCȚII					
Identificator teren	Adresa imobil	Nr. cadastral	Nr. CF	Suprafața măsurată	Intravilan/ extravilan (I/E)	Nr. top	Nr. tarla	Nr. parcelă	Categorie folosință	Suprafața parcelă	Identif. construcție	Cod grupă destinație	Suprafața construită	Nr. niveluri	Nr. CF	Constr. cu acte (DA/NU)
16329	judet VASLUI, UAT Miclesti, Cod postal 737360			925	E		6	103/26/1	P	925						

2. PROPRIETATEA / POSESIA

Titularul dreptului / posesiei			Data nașterii / CUI	Domiciliu / Sediul	Cota parte	Identif. entitate asociată	Cotă parte teren UI	Mod de dobândire	Act juridic			Observații privitoare la proprietar
Nume / Denumire	Inițiala tatălui	Prenume							Tip act	Nr. act / data	Emitent	
SABADAC		CONSTANTIN	9999999999999	judet VASLUI, UAT Vaslui, loc. Vaslui, str Badea Romeo, Cod Postal 737360, bloc 80, scara B, etaj 1, ap. 15	1/1	16329		lesire Din Indiviziune	hotarare judecatoreasca	5619/17.12.1996	JUDECATORIA VASLUI	Lipsa CNP.

3. SARCINI / DEZMEMBRĂMINTE

Titular			Data nașterii / CUI	Domiciliu / Sediul	Tipul sarcinii sau al dezmembrămintelor dreptului de proprietate	Cotă parte	Identif. entitate asociată	Act juridic			Valoare ipotecă	Tip monedă
Nume / Denumire	Inițiala tatălui	Prenume						Tip act	Nr. act / data	Emitent		

4. NOTĂRI, PROCESE, INTERDICȚII

Tipul notării	Tip act	Nr. act / data	Emitent	Identificator entitate asociată	Imobil împrejmuit / neîmprejmuit	Imobil contestat / necontestat	Alte observații
					neîmprejmuit		

5. OBSERVAȚII

Copie spre publicare

Pagina nr. 328
Inregistrare sistematica UAT Miclesti
Sectorul Cadastral nr. 16
Anul realizarii: 2024

PAVALOI
LACRAMIOARA
-MIHAELA

Semnat digital de
PAVALOI LACRAMIOARA-
MIHAELA
Data: 2025.04.25 10:29:02
+03'00'

REGISTRUL CADASTRAL AL IMOBILELOR

UAT Miclesti
Zonă cooperativizată (Co)

Sector cadastral nr. 16

1. DESCRIEREA IMOBILULUI

DATE TEREN											DATE CONSTRUCȚII					
Identificator teren	Adresa imobil	Nr. cadastral	Nr. CF	Suprafața măsurată	Intravilan/ extravilan (I/E)	Nr. top	Nr. tarla	Nr. parcelă	Categorie folosință	Suprafața parcelă	Identif. construcție	Cod grupă destinație	Suprafața construită	Nr. niveluri	Nr. CF	Constr. cu acte (DA/NU)
16330	judet VASLUI, UAT Miclesti, Cod postal 737360			925	E		6	103/26/1	P	925						

2. PROPRIETATEA / POSESIA

Titularul dreptului / posesiei			Data nașterii / CUI	Domiciliu / Sediu	Cota parte	Identif. entitate asociată	Cotă parte teren UI	Mod de dobândire	Act juridic			Observații privitoare la proprietar
Nume / Denumire	Inițiala tatălui	Prenume							Tip act	Nr. act / data	Emitent	
DANILA		LILIANA	99999999999999	judet VASLUI, UAT Miclesti, loc. Neidentificata, Cod Postal 737360	1/1	16330		SUCCESIUNE	NOTARIAL	63/20.10.2006	BNPA "CHIRITA"	Lipsa CNP.

3. SARCINI / DEZMEMBRĂMINTE

Titular			Data nașterii / CUI	Domiciliu / Sediu	Tipul sarcinii sau al dezmembrămintelor dreptului de proprietate	Cotă parte	Identif. entitate asociată	Act juridic			Valoare ipotecă	Tip monedă
Nume / Denumire	Inițiala tatălui	Prenume						Tip act	Nr. act / data	Emitent		

4. NOTĂRI, PROCESE, INTERDICȚII

Tipul notării	Tip act	Nr. act / data	Emitent	Identificator entitate asociată	Imobil împrejmuit / neîmprejmuit	Imobil contestat / necontestat	Alte observații
					neîmprejmuit		

5. OBSERVAȚII

Spre publicare

Pagina nr. 1
Inregistrare sistematica UAT Miclesti
Anul realizarii: 2025

PAVALOI
LACRAMIOARA-MIHAELA
RA-MIHAELA

Semnat digital de
PAVALOI LACRAMIOARA-MIHAELA
Data: 2025.04.25 10:29:19
+03'00'

REGISTRUL CADASTRAL AL IMOBILELOR

UAT Miclesti
Zonă cooperativizată (Co)

Sector cadastral nr. 16

1. DESCRIEREA IMOBILULUI

DATE TEREN											DATE CONSTRUCȚII					
Identificator teren	Adresa imobil	Nr. cadastral	Nr. CF	Suprafața măsurată	Intravilan/ extravilan (I/E)	Nr. top	Nr. tarla	Nr. parcelă	Categorie folosință	Suprafața parcelă	Identif. construcție	Cod grupă destinație	Suprafața construită	Nr. niveluri	Nr. CF	Constr. cu acte (DA/NU)
16331	judet VASLUI, UAT Miclesti, Cod postal 737360			925	E		6	103/26/1	P	925						

2. PROPRIETATEA / POSESIA

Titularul dreptului / posesiei			Data nașterii / CUI	Domiciliu / Sediu	Cota parte	Identif. entitate asociată	Cotă parte teren UI	Mod de dobândire	Act juridic			Observații privitoare la proprietar
Nume / Denumire	Inițiala tatălui	Prenume							Tip act	Nr. act / data	Emitent	
SANDU		MARIA	9999999999999	judet VASLUI, UAT Miclesti, loc. Miclesti, Cod Postal 737360	1/1	16331		lesire Din Indiviziune	hotarare judecatoreasca	5619/17.12.1996	JUDECATORIA VASLUI	Lipsa CNP.

3. SARCINI / DEZMEMBRĂMINTE

Titular			Data nașterii / CUI	Domiciliu / Sediu	Tipul sarcinii sau al dezmembrămintelor dreptului de proprietate	Cotă parte	Identif. entitate asociată	Act juridic			Valoare ipotecă	Tip monedă
Nume / Denumire	Inițiala tatălui	Prenume						Tip act	Nr. act / data	Emitent		

4. NOTĂRI, PROCESE, INTERDICȚII

Tipul notării	Tip act	Nr. act / data	Emitent	Identificator entitate asociată	Imobil împrejmuit / neîmprejmuit	Imobil contestat / necontestat	Alte observații
					neîmprejmuit		

5. OBSERVAȚII

Copie spre publicare

Pagina nr. 330
Inregistrare sistematica UAT Miclesti
Sectorul Cadastral nr. 16
Anul realizarii: 2024

PAVALOI
LACRAMIOARA-
MIHAELA

Semnăt digital de PAVALOI
LACRAMIOARA-MIHAELA
Data: 2025.04.25 10:29:36
+03'00'